Statistisches Handbuch für die Provinz Ostpreußen



Herausgegeben vom Statistischen Amt der Provinz Ostpreußen

22.6.1938.
Ed 1909 g

Deutsches Reich

Königsberg (Pr)

339495 Einwohner

Elbing



79945 Einwohner

Tilsit

58462 Einwohner

Allenstein

46421 Einwohner

Insterburg

43909 Einwohner

Marienburg

26173 Einwohner

Gesamtbevölkerung 74,9 Millionen

Gebietsstand: 10. IV. 1938.

Stadt-Bibliothek Elbing

Statistisches Handbuch

für die Provinz Ostpreußen

1933 – 1937

Stadt-
Bibliothek
Elbing

E 3285 II

STATISTISCHES HANDBUCH

FÜR DIE PROVINZ

OSTPREUSSEN

1938

138-2

Ein Wegweiser
durch Verwaltung, Bevölkerungs- und Wirtschaftsentwicklung
seit der Machtübernahme 1933—1937

252 Tabellen mit 90 Schaubildern und 3 Karten

Herausgegeben
im Auftrage des Oberpräsidenten der Provinz Ostpreußen
vom
Statistischen Amt der Provinz Ostpreußen

GRENZLANDVERLAG GUSTAV BOETTCHER / SCHLOSSBERG (OSTPR.) UND LEIPZIG

1938: 339

CZYTELNIA REGIONALNA

Während des Druckes eingetretene Änderungen:

Durch Erlaß des Oberpräsidenten der Provinz Ostpreußen sind mit Wirkung vom 3. Juni 1938 folgende im Statistischen Handbuch aufgeführten Kreis- und Gemeindenamen geändert worden:

BIBLIOTEKA PUBLICZNA W ELBLĄGU
34552
54881
6143
524

1. Landkreise:

Darkehmen	in **Darkeim**
Pillkallen	in **Schloßberg**
Niederung	in **Elchniederung**
Stallupönen	in **Ebenrode**

2. Gemeinden:

Reg.-Bez. Königsberg

Kreis Labiau

Lauknen	in **Hohenbruch** (Ostpr.)
Nemonien	in **Elchwerder**
Mehlauken	in **Liebenfelde** (Ostpr.)
Popelken	in **Markthausen**
Lappienen	in **Daudertshöfen**

Reg.-Bez. Gumbinnen

Kreis Angerburg

Possessern	in **Großgarten**

Kreis Darkeim

Darkehmen	in **Darkeim**

Kreis Goldap

Matzutkehmen	in **Wellenhausen**
Gr. Rominten	in **Hardteck**
Schillinnen	in **Heidensee**
Szittkehmen	in **Wehrkirchen**

Kreis Insterburg-Land

Aulowönen	in **Aulenbach** (Ostpr.)

Kreis Elchniederung

Kaukehmen	in **Kuckerneese**
Gr. Skaisgirren	in **Kreuzingen**
Alt-Lappienen	in **Rauterskirch**
Neu-Lappienen	in **Rautersdorf**

Kreis Schloßberg

Pillkallen	in **Schloßberg** (Ostpr.)
Lasdehnen	in **Haselberg** (Ostpr.)

Kreis Ebenrode

Stallupönen	in **Ebenrode**
Eydtkuhnen	in **Eydtkau**

Kreis Tilsit-Ragnit

Trappönen	in **Trappen**
Kraupischken	in **Platzdorf**

Kreis Treuburg

Kowahlen	in **Reimannswalde**
Mierunsken	in **Merunen**
Seesken	in **Draheim**

Reg.-Bez. Allenstein

Kreis Johannisburg

Bialla	in **Gehlenburg**
Drygallen	in **Drigelsdorf**

Kreis Sensburg

Cruttinnen	in **Kruttinnen**
Rudezanny	in **Niedersee**

In dem „Ostpreußenspiegel" (Teil I) sind diese Änderungen berücksichtigt; dagegen hat im Tabellenwerk (Teil II—XVII) nur eine teilweise Berücksichtigung stattfinden können, da die Namensänderungen erst während des Druckes bekannt geworden sind.

Ed 1909 q

Abgeschlossen: im Juni 1938

Eine wertvolle textliche Ergänzung zum vorliegenden „Statistischen Handbuch für die Provinz Ostpreußen 1938" stellt das vom Ostpreußen-Institut an der Albertus-Universität Königsberg anläßlich des Gauparteitages 1938 herausgegebene Werk „Das neue Ostpreußen, Rechenschaft über den Aufbau der Provinz", Königsberg (Pr) 1938, dar, worauf hierdurch besonders hingewiesen wird.

Alle Rechte vorbehalten.
Nachdruck von Text, Zahl u. Bild, auch auszugsweise, nur mit Genehmigung des Verlages u. des Statistischen Amtes der Provinz Ostpreußen, Königsberg (Pr), gestattet. Copyright 1938 by Grenzlandverlag Gustav Boettcher, Schloßberg (Ostpr.) u. Leipzig. Druck u. Einband: Gustav Boettcher, Schloßberg (Ostpr.). Buchausstattung u. Schaubilder: Prof. E. Grün, Königsberg (Pr). Bildunterlage zu Bildtafel I: Birth; zu Tafel X/XI: Keibel; zu Tafel XII: Goetze; zu Tafel XIV: Ostpreußenwerk; zu Tafel XX: Neubacher; zu Tafel XXIV: Schröder; alle übrigen Prof. E. Grün.

Stadt-Bibliothek Elbing

ZUM GELEIT

In der gegenwärtigen Aufwärtsentwicklung unserer Wirtschaft heben sich die östlichen Agrargebiete und unter ihnen Ostpreußen als „Aufschwungprovinz" klar und deutlich hervor. Unsere Pflicht ist es heute, den Osten als das große wirtschaftliche und völkische Kräftereservoir des deutschen Volkes zu entwickeln und zu erhalten. Wenn darüber hinaus ein ganzes Volk die Aufgaben des deutschen Ostens zur eigenen Herzenssache machen soll dann müssen wir dieses Volk eingehend über unseren Osten unterrichten. Immer wieder müssen wir unsere Stimme erheben und die notwendige Kenntnis von Ostpreußens Eigenheiten, seinem wirtschaftlichen Aufbau und seinen Leistungen verbreiten.

Das vorliegende Werk will dieser Aufgabe zu seinem Teil dienen und einen umfassenden Wegweiser durch Verwaltung, Bevölkerung und Wirtschaft unserer Provinz bieten. Es ist zugleich aber mehr als ein großes Nachschlagewerk und eine trockene Zahlensammlung. Es ist in erster Linie zu werten als ein umfassender Rechenschaftsbericht über das seit der Machtübernahme auf allen Gebieten unseres völkischen Lebens Geleistete. Zugleich soll es uns als weiterer Ansporn und den deutschen Volksgenossen im übrigen Reiche als sichtbares Zeichen dafür dienen, daß Ostpreußen arbeitet und sein Schicksal so gestalten wird, wie es seiner historischen Sendung entspricht und wie es der Führer des nationalsozialistischen Deutschland, Adolf Hitler, von ihm erwartet. In diesem Sinne möge das Buch seinen Weg gehen.

Königsberg (Pr,) im Juni 1938.

Erich Koch

Gauleiter und Oberpräsident der Provinz Ostpreußen

VORWORT

Im Oktober 1937 hat das Statistische Amt der Provinz Ostpreußen auf eine 10jährige Tätigkeit zurückblicken können. In dieser Zeit sind — in zum Teil mühevollster Kleinarbeit — die Grundlagen für einen auf die besonderen Bedürfnisse einer Provinz abgestellten statistischen Dienst geschaffen worden. Aufgabe und Ziel dieser Arbeit waren in der durch das Versailler Diktat geschaffenen Sonderlage ursächlich begründet, die für Ostpreußen früher und zwingender als für andere preußische Grenzprovinzen die Notwendigkeit heranbrachte, seine gegenüber der Vorkriegszeit völlig veränderten Daseinsbedingungen gründlich zu untersuchen und seine Bevölkerungs- und Wirtschaftsverhältnisse bis ins Einzelne und in ständiger Beobachtung zahlenmäßig festzuhalten. Der Nationalsozialismus hat dann wie auf allen Gebieten des öffentlichen Lebens so auch der amtlichen Statistik eine Fülle von neuen und umfassenden Aufgaben zugewiesen, die den weiteren Ausbau des provinzialstatistischen Amtes entscheidend bestimmt haben.

Der noch allenthalben zerstreut liegende Stoff ist bestandsmäßig aufgenommen, ein vielverzweigter Berichtsapparat eingerichtet und das anfallende reiche Material einer planmäßigen Auswertung zugeführt worden. Wie der Kaufmann eine Inventur seines Betriebes vornimmt, um seine wirtschaftlichen Erfolgsmöglichkeiten richtig nutzen zu können, so ist hier die Statistik daran gegangen, sich ihr Gebiet zu erobern und die in planvoller Arbeit errungenen Erkenntnisse der Allgemeinheit dienstbar zu machen. Das Statistische Amt sah in den ersten Jahren seine Aufgabe darin, die Arbeitsgebiete der Verwaltung des Provinzialverbandes — der auch sein finanzieller Träger ist — statistisch zu erfassen. Die dabei erzielten Ergebnisse gehören daher zunächst zum überwiegenden Teil der eigentlichen Verwaltungsstatistik an.

In der Folge hat sich dann die Notwendigkeit ergeben, die Arbeiten des Amtes auch auf die statistische Erforschung der allgemeinen Wirtschafts- und Bevölkerungsfragen der Provinz auszudehnen.[1]) Dabei hat als oberster Grundsatz für die Auswahl des Materials und die Bereitstellung von Ergebnissen immer nur ihre Verwertbarkeit für die Praxis Geltung gehabt. Eine Statistik, die diesen Erfordernissen des praktischen Lebens nicht Rechnung trägt, bleibt mehr oder minder nur eine Zierde für die Aktenregale, bedeutet aber keinen Gewinn für die Wirklichkeit. Der Ausbau des statistischen Dienstes ist infolgedessen bewußtermaßen in der Richtung vollzogen worden, der Praxis — und zwar insonderheit Verwaltung und Wirtschaft — ein Werkzeug in die Hand zu geben. Die hier geschaffene Statistik ist deshalb von Anbeginn provinziell ausgerichtet gewesen: Wanderungsproblem, Arbeitsbeschaffungsprogramm, Verkehrslage, Wirtschaftsaufbau sind die Arbeitsgebiete, die die statistische Forschung besonders gepflegt und auch in Spezialuntersuchungen der Öffentlichkeit unterbreitet hat.[2])

Das vorliegende Handbuch faßt diese Arbeiten zusammen und gibt in einer umfassenden Darstellung einen Wegweiser durch Bevölkerung, Wirtschaft und Verwaltung der Provinz Ostpreußen seit der Machtübernahme. Das Buch will nicht nur bloße Registrierarbeit leisten, auch keiner dieser mit Recht verpönten „Zahlenfriedhöfe“ sein, sondern ein Schrittmacher der Wirklichkeit, der in sinnvoller Verbindung von Bild und Zahl eine lebendige Vorstellung von der Entwicklung unserer Provinz vermittelt. In 90 Schaubildern und graphischen Dar-

[1]) Zur Organisationsfrage der amtlichen Statistik in Deutschland vgl. den Aufsatz des Unterzeichneten „Statistik der Gemeindeverbände“ im Jahrbuch für Kommunalwissenschaft, 4. Jahrg., II. Halbjahresband, 1937, S. 380–394.

[2]) Vgl. Verzeichnis der Veröffentlichungen des Statistischen Amtes, S. 328.

stellungen, drei Karten und einem Tabellenwerk von 252 Übersichten rollt dieses Bild in bunter Folge vor dem geistigen Auge des Lesers ab und liefert ein beredtes Zeugnis von der Arbeit des ostpreußischen Menschen, von der wirtschaftlichen Leistung und dem Erfolg der politischen Führung.

Zum ersten Male wird damit von einer Provinz ein „Statistisches Handbuch" vorgelegt Es ist das Ergebnis von einem Jahrzehnt provinzialstatistischer Arbeit. Sein besonderes Gepräge erhält das Werk durch die statistische Aufnahme der kleineren Verwaltungsbezirke, für die eine Fülle von Einzeldaten zusammengetragen worden ist, wie sie in dieser Vielgestaltigkeit und Vergleichbarkeit in einer zusammenfassenden Darstellung bisher nicht aufgezeigt worden sind. Sinn und Zweck dieses Handbuchs erschöpfen sich eben nicht in der Beibringung von bloßen Gesamtergebnissen der Provinz an sich, sondern es ist entscheidendes Gewicht auf eine möglichst weitgehende Darstellung der kleineren Verwaltungseinheiten gelegt worden. Damit ist eine erste Grundlage für eine Art Zahlenmonographie der Stadt- und Landkreise geschaffen worden, die in Richtung auf die Gemeinden weiter auszubauen die besondere Aufgabe der nächsten Zukunft bleiben wird. Dabei ist jedoch nicht vergessen worden, durch einen Vergleich Ostpreußens mit anderen, ihrer Struktur nach ähnlichen Reichsgebieten die Stellung der Provinz innerhalb des deutschen Volks- und Wirtschaftskörpers näher zu charakterisieren. Diesem Bedürfnis soll vornehmlich auch der dem eigentlichen Tabellenwerk vorangestellte „Ostpreußenspiegel" dienen, der in gedrängter Form unter Beigabe von Bildmaterial — sozusagen zur Einführung — die Grundtatsachen über Volk und Land Ostpreußen und seine Gebietsteile, seinen Wirtschaftsaufbau und seine Wirtschaftsentwicklung seit der Machtübernahme zur Anschauung bringt.

Das anschließende Tabellenwerk vollendet dann das Zahlenbild, das die Provinzialstatistik auf den einzelnen Forschungsgebieten seines weit gesteckten Arbeitsfeldes zu erbringen hat. Damit tritt die junge Provinzialstatistik zum ersten Mal in bündiger Form vor die Öffentlichkeit und liefert einen Beweis von der Notwendigkeit und dem praktischen Nutzen ihrer Arbeit. Infolgedessen wird dem Werk mehr als eine nur örtliche Bedeutung beizumessen sein, weil damit zugleich die grundsätzliche Frage nach dem Wert und der Aufgabe der Provinzialstatistik in ein neues Licht tritt. Die Forderung nach einer gebietsmäßig orientierten Statistik kann nicht deutlicher bekräftigt werden als durch dieses Handbuch, das die bisher vorhandene Lücke in der amtlichen Statistik zu schließen und ein gerade in der letzten Zeit immer stärker werdendes Bedürfnis bei Verwaltung und Wirtschaft auszufüllen sucht. In Zukunft wird die Provinzialstatistik neben der Städtestatistik ihre besondere Aufgabe im Rahmen der deutschen Gemeindestatistik zu erfüllen haben. Für die hier zu leistende praktische Arbeit soll das vorliegende Handbuch einen Beitrag liefern und der Provinzialstatistik auch der anderen Provinzen auf Grund der hier gemachten Erfahrungen Fingerzeige bieten, in die Aufgabe der künftigen „Gaustatistik" hineinzuwachsen.

Das Handbuch ist zugleich der sinnfällige Ausdruck für eine vorbildliche Gemeinschaftsarbeit. Wenn es gelungen ist, das reich pulsierende Leben einer Provinz in der Werkstatt der Statistik einzufangen, so ist das nur dem weitgehenden Verständnis und der stets bereiten Mitarbeit aller Stellen von Partei und Staat, Verwaltung und Wirtschaft zuzuschreiben. Für diese Mühewaltung sei allen Beteiligten nicht nur in Ostpreußen selbst, sondern auch den zentralstatistischen Behörden, wie dem Statistischen Reichsamt und der Preußischen Bau- und Finanzdirektion aufrichtiger Dank gesagt. Nicht zuletzt und ganz besonders gebührt dieser Dank allen Mitarbeitern im Statistischen Amt der Provinz Ostpreußen, die in angestrengtester Tätigkeit neben dem vollgerüttelten Maß an laufenden Aufgaben das Werk haben fördern helfen.

So möge das Werk hinausgehen und Zeugnis ablegen von dem neuen Sinn der Zeit, von der Leistung und von der Aufgabe unserer Provinz Ostpreußen.

Königsberg (Pr), im Juni 1938.

DR. ERNST FERDINAND MÜLLER

INHALT

Seite

Geleitwort des Gauleiters und Oberpräsidenten III

Vorwort des Herausgebers V

Vorbemerkungen VIII

Quellennachweis VIII

Abkürzungen VIII

Maße und Gewichte VIII

Inhaltsübersicht des Tabellenwerkes IX

Verzeichnis der Schaubilder XV

Tabellenwerk

I. Ostpreußenspiegel 1– 24

II. Gebiet und Bevölkerung 25– 39

III. Natürliche Bevölkerungsbewegung 40– 61

IV. Wanderung 62– 99

V. Berufsgliederung der Bevölkerung 100–103

VI. Arbeitseinsatz 104–123

VII. Land- und Forstwirtschaft 124–174

VIII. Gewerbe, Handel und Bauwirtschaft 175–186

IX. Geld- und Kreditwesen 187–192

X. Verkehr 193–258

XI. Preise 259–262

XII. Einkommen 263–267

XIII. Öffentliche Finanzwirtschaft 268–288

XIV. Wohlfahrts- und Gesundheitspflege 289–301

XV. Unterricht und Bildung 302–315

XVI. Wahlen und Abstimmungen 316–318

XVII. Wetterkunde 319–320

Sachverzeichnis 321–327

Verzeichnis der Veröffentlichungen des Statistischen Amtes der Provinz Ostpreußen 328

Allgemeine Vorbemerkungen

1. Zum näheren Verständnis der im Tabellenwerk gebrachten kartographischen Darstellungen ist am Ende des Handbuchs eine Karte der politischen Verwaltungsbezirke beigefügt, die zum praktischen Gebrauch auszuklappen ist.
2. Den in der Inhaltsübersicht mit einem * versehenen Tabellen ist eine graphische Darstellung beigegeben.
3. Wenn nichts anderes angegeben (z. B. Rechnungsjahr, Geschäftsjahr usw.), ist unter Jahr immer das Kalenderjahr zu verstehen.
4. Ein Strich (—) an Stelle einer Zahl bedeutet Null (nichts);
   ein Punkt (·) an Stelle einer Zahl bedeutet, daß Angaben nicht gemacht werden können;
   0 oder 0_{00} bedeutet mehr als nichts, aber weniger als die kleinste Einheit, die in der betreffenden Tabelle ausgedrückt werden kann.

Quellennachweis

Sofern nichts Besonderes vermerkt ist, sind die Angaben aus Veröffentlichungen des Statistischen Reichsamtes entnommen.

Abkürzungen

a	=	Ar	Mill.	=	Million
Abb.	=	Abbildung	Mrd.	=	Milliarde
Anm.	=	Anmerkung	PS	=	Pferdestärke
cbm	=	Kubikmeter	qkm	=	Quadratkilometer
ccm	=	Kubikzentimeter	RM	=	Reichsmark
dz	=	Doppelzentner	Rpf	=	Reichspfennig
fm	=	Festmeter (Kubikmeter)	Rt	=	Registertonne
g	=	Gramm	t	=	Tonne
ha	=	Hektar	Tab.	=	Tabelle
hl	=	Hektoliter	Taf.	=	Bildtafel
kg	=	Kilogramm	tkm	=	Tonnenkilometer (geleistete Kilometerzahl mal beförderte Gütermenge)
km	=	Kilometer			
kW	=	Kilowatt (Leistung)	u.	=	und
kWh	=	Kilowattstunde (Verbrauch)	v. H.	=	vom Hundert
l	=	Liter	w.	=	weiblich
m.	=	männlich	Wk.	=	Wirtschaftskurve
m	=	Meter			

Wichtige Maße und Gewichte

1 Meter = 100 Zentimeter
1 Kilometer = 1000 Meter
1 geographische Meile = 7,42 km
1 Ar = 100 Quadratmeter
1 Hektar = 100 Ar
1 Morgen, preuß. = 25,5322 Ar
1 Kubikmeter = 1 Mill. Kubikzentimeter
1 Hektoliter = 100 Liter

1 Kilogramm = 1000 Gramm
1 Zentner = 50 Kilogramm
1 Doppelzentner = 100 Kilogramm
1 Tonne = 1000 Kilogramm
1 Registertonne = 2,8315 Kubikmeter
1 Festmeter = 1 Kubikmeter
1 PS = 75 mkg in 1 sec.

Berichtigungen

für das Statistische Handbuch für die Provinz Ostpreussen 1938.

Bildtafel IV:	Angaben im Bilde in t = 1000 kg, also 14 300 t und 26 400 t
Bildtafel VII:	Die im Bilde angegebenen Ziffern sind geleistete Tagewerke: 3,5 Mill. bezw. 10 Mill. Arbeitertagewerke
Seite 35, Tab. 11, Sp. 20:	Provinz Ostpreußen 136 475 statt 163 475
Seite 45, Tab. 18, Ueberschrift:	1924—1932 statt 1923—1932
Seite 60, Tab. 22 d, Sp. 6:	Provinz Ostpreußen zusammen 58 358 statt 58 558
Seite 61, Tab. 23, Anm. [1]):	es muß heißen: August bis 31. Dezember 1933 bezw. auf je 100 Eheschließungen usw.
Seite 92, Ueberschrift:	Tab. 33 c statt Tab. 33 a und 1935 statt 1933
Seite 131, Tab. 62, Sp. 17:	Pillkallen 21,3 statt 30,3
Seite 160, Tab. 85, Sp. 9:	Provinz Ostpreußen: 111 762 statt 11 762
Seite 193, Tab. 127 und 128 sowie Seite 195, Tab. 132, Quelle:	es muß heißen: Akten des Provinzialverbandes (Oberste Straßenverwaltung)
Seite 195, Tab. 132:	Im Kopf der Tab. muß es für Sp. 3—9 bezw. 11—17 heißen: Belastung je Zählstrecke (4—8 km) und Tag in t.

Inhaltsübersicht des Tabellenwerkes

(Die mit einem * versehenen Tabellen sind durch eine graph. Darstellung ergänzt)

		Seite
	I. Ostpreußenspiegel	1—24
	A. Ostpreußens Stellung innerhalb des Deutschen Reiches	1— 7
	B. Die Stadt- u. Landkreise im ostpreußischen Wirtschaftsaufbau	8—13
	C. Die Wirtschaftsentwicklung seit 1933 (Wirtschaftszahlen)	14—24
Tab. Nr.	**II. Gebiet und Bevölkerung**	25—39
* 1.	Gebietsfläche, Verwaltungsgliederung und Bevölkerung seit 1871	25
2.	Veränderung des Gebiets- und Bevölkerungsstandes durch das Versailler Diktat	25
3.	Bevölkerung nach Verwaltungsbezirken 1933, 1925 und 1910	26
4.	Haushaltungen nach Verwaltungsbezirken 1933	27
5.	Fortgeschriebene Bevölkerung nach Verwaltungsbezirken 1933—1936	28
* 6.	Bevölkerung nach Gemeindegrößenklassen 1933 und 1925	30
7.	Ländliche und städtische Bevölkerung seit 1871	31
* 8.	Bevölkerungsdichte der Landkreise seit 1871	31
9.	Bevölkerung der Gemeinden mit 1000 und mehr Einwohnern 1933 und 1925	33
10.	Fortgeschriebene Bevölkerung der Städte mit 10 000 und mehr Einwohnern 1933—1937	33
* 11.	Altersaufbau der Bevölkerung nach Verwaltungsbezirken 1933	34
* 12.	Religionszugehörigkeit der Bevölkerung nach Verwaltungsbezirken 1933	38
13.	Glaubensjuden in Ostpreußen und anderen Reichsgebieten 1933, 1925 und 1910	39
	III. Natürliche Bevölkerungsbewegung	40—61
* 14.	Natürliche Bevölkerungsbewegung 1871—1936	40
15.	Natürliche Bevölkerungsbewegung in Ostpreußen im Vergleich zum Deutschen Reich 1871—1936 (Verhältniszíffern)	41
16.	Gestorbene nach Altersklassen in den Verwaltungsbezirken 1933—1936	42
* 17.	Säuglingssterblichkeit 1930—1936	44
18.	Eheschließungen nach Verwaltungsbezirken 1924—1932 und Durchschnitt 1912/13	45
19.	Lebendgeborene nach Verwaltungsbezirken 1924—1932 und Durchschnitt 1912/13	46
20.	Gestorbene nach Verwaltungsbezirken 1924—1932 und Durchschnitt 1912/13	47
21.	Säuglingssterblichkeit nach Verwaltungsbezirken 1924—1932 und Durchschnitt 1912/13	48
22 a—d.	Eheschließungen, Lebendgeborene, Gestorbene und Säuglingssterblichkeit nach Verwaltungsbezirken, sowie Gemeinden über bezw. unter 2000 Einw. 1933, 1934, 1935 und 1936	49
23.	Ehestandsdarlehn und Erlasse von Darlehnsbeträgen 1933—1936	61
	IV. Wanderung	62—99
* 24.	Wanderungsverlust und Geburtenüberschuß 1871—1936	63
* 25.	Wanderungsbewegung nach größeren Verwaltungsbezirken 1929—1936	64
26 a—d.	Binnenwanderung nach Verwaltungsbezirken 1933, 1934, 1935 und 1936	65
27 a—d.	Herkunft und Ziel der über die ostpreußische Grenze Gewanderten nach Verwaltungsbezirken 1933, 1934, 1935 und 1936	70
* 28.	Herkunft und Ziel der über die ostpreußische Grenze Gewanderten 1929—1936	78
29.	Alter der über die ostpreußische Grenze Gewanderten 1929—1936	79
30.	Altersgruppen, Herkunft und Ziel der über die ostpreußische Grenze Gewanderten 1929—1936	80
* 31.	Berufszugehörigkeit der über die ostpreußische Grenze Gewanderten 1929—1936	81
32 a—d.	Berufszugehörigkeit der über die ostpreußische Grenze Gewanderten 1933, 1934, 1935 u. 1936	82
33 a—d.	Berufszugehörigkeit der über die ostpreußische Grenze Gewanderten nach Altersgruppen 1933, 1934, 1935 und 1936	90
34.	Staatsangehörigkeit der über die ostpreußische Grenze Gewanderten 1930—1936	94
35.	Gewinn und Verlust im Wanderungsverkehr über die ostpreußische Grenze nach Verwaltungsbezirken 1929—1936	95
* 36.	Außenwanderungsbilanz der Landkreise 1929—1936 und Grundbesitzverteilung	96
37.	Geschlecht und Familienstand der über die ostpreußische Grenze Gewanderten 1933—1936	98
38.	Überseeische Auswanderung über deutsche und fremde Häfen 1919—1936 und 1910/13	98
39.	Tätigkeit der Auswanderer-Beratungsstelle 1932—1937	99

Tab. Nr. Seite

V. Berufsgliederung 100—103

* 40. Berufsgliederung der Bevölkerung nach Wirtschaftsabteilungen 1933 und 1925 100
41. Berufsgliederung der Bevölkerung nach Wirtschaftsgruppen 1933 101
42. Altersgliederung der Erwerbspersonen nach Wirtschaftsgruppen 1933 102
43. Erwerbspersonen nach Berufen und sozialer Stellung 1933 103
44. Bevölkerung nach Haupt- und Nebenberuf 1933 103
45. Erwerbspersonen in landwirtschaftlichen Berufen 1933 103

VI. Arbeitseinsatz 104—123

* 46. Gesamtübersicht über den Arbeitseinsatz 1932—1937 104
47. Beschäftigte nach Verwaltungsbezirken 1935—1937 (Vierteljahresübersichten) 106
48. Arbeitsuchende nach Verwaltungsbezirken 1935—1937 (Vierteljahresübersichten) 107
49. Notstandsarbeiter nach Verwaltungsbezirken 1935—1937 (Vierteljahresübersichten) 108
50. Arbeitslose nach Verwaltungsbezirken 1935—1937 (Vierteljahresübersichten) 109
51. Unterstützte der Reichsanstalt nach Verwaltungsbezirken 1935—1937 (Vierteljahresübersichten) 110
52. Anerkannte Wohlfahrtserwerbslose nach Verwaltungsbezirken 1935 und 1936 („ „) 111
53 a—b. Arbeitsuchende nach Berufsgruppen und Arbeitsamtsbezirken 1933—1937 (monatl. Übersichten) 113
54. Notstandsarbeiter nach Arbeitsamtsbezirken 1933—1937 (monatl. Übersichten) 116
* 55a—b. Arbeitslose nach Berufsgruppen und Arbeitsamtsbezirken 1933—1937 (monatl. Übersichten) 117
* 56. Einsatzfähigkeit der Arbeitslosen 1936/37 120
57. Unterstützte der Reichsanstalt nach Arbeitsamtsbezirken 1933—1937 (monatl. Uebersichten) 121
58. Anerkannte Wohlfahrtserwerbslose nach Arbeitsamtsbezirken 1933—1936 122
59. Landhelfer nach Herkunftsgebieten 1933—1937 123
60. Arbeitsdienst 1934—1937 123

VII. Land- und Forstwirtschaft 124—174

A. Land- und forstwirtschaftliche Betriebe 124—135

* 61. Zahl der land- und forstwirtschaftlichen Betriebe nach Größenklassen und Verwaltungsbezirken 1933 und 1925 124
* 62. Betriebsfläche der land- und forstwirtschaftlichen Betriebe nach Größenklassen und Verwaltungsbezirken 1933 und 1925 128
63. Besitzverhältnisse der land- und forstwirtschaftlichen Betriebe 1933 und 1925 133
64. Erbhöfe in Ostpreußen und anderen Reichsgebieten 1936 134
65. Besitzwechsel landwirtschaftlicher Grundstücke in Ostpreußen und anderen Reichsgebieten 1934 und 1935 134
66. Land- und forstwirtschaftliche Ländereien im Eigentum von Gemeinden und sonstigen gemeindeartigen Körperschaften 1933 134
67. Personal der land- und forstwirtschaftlichen Betriebe 1933 135
68. Maschinenverwendung der land- und forstwirtschaftlichen Betriebe 1933 und 1925 135

B. Anbau und Bodenbenutzung 136—152

* 69. Bodenbenutzung nach Verwaltungsbezirken 1936 137
70 a—b. Bodenbenutzung der land- und forstwirtschaftlichen Betriebe 1933 139
71. Anbau und Ernte nach Fruchtarten 1930—1937 142
* 72. Anbau und Ernte nach Verwaltungsbezirken 1933—1936 144
73 a—b. Obstbaumbestände nach Ertragsfähigkeit und Verwaltungsbezirken 1934 149
73 c. Obsterträge nach Verwaltungsbezirken 1935 und 1936 151
74. Tabakanbau und Ernte 1933—1937 151
75. Anbau von Heil- und Gewürzpflanzen in Ostpreußen und anderen Reichsgebieten 1936 u. 1937 152
76. Düngemittelverbrauch in Ostpreußen und anderen Reichsgebieten 1931/32—1935/36 152
77. Behälter zur Einsäuerung von Grünfutter und Kartoffeln in Ostpreußen und anderen Reichsgebieten 1934—1937 152

C. Vieh- und Milchwirtschaft 153—164

78. Viehhaltung der land- und forstwirtschaftlichen Betriebe nach Betriebsgrößenklassen 1933 . . 153
79. Viehbestand 1933—1937 154
* 80. Viehbesatz in den Landkreisen 1932 und 1936 156
81. Entwicklung des Schweinebestandes 1933—1937 158
82. Entwicklung des Schafbestandes 1902—1937 158
83. Zuchthengste und gedeckte Stuten 1933—1937 158

Tab. Nr. Seite

84. Rassenzugehörigkeit der Rinder, Schweine, Ziegen und Schafe 1936 159
* 85. Milchverarbeitung in den Molkereien 1933—1936 160
86. Viehseuchenentschädigungen nach Verwaltungsbezirken 1933—1936 163
87. Edelpelztierhaltung 1931, 1934, 1937 164

D. Landwirtschaftliche Genossenschaften und Meliorationen 164—166

88. Genossenschaften im Raiffeisenverband 1933—1937 164
89. Gründung von Landeskulturgenossenschaften 1840—1936 166
90. Aufwendungen für Landeskultur 1930—1936 166
91. Landeskulturarbeiten 1930—1936 166

E. Siedlung 167—171

* 92. Bäuerliche Siedlung 1919—1937 167
* 93. Bäuerliche Siedlung nach Verwaltungsbezirken 1919—1936 168
94. Neubauernstellen nach Größenklassen 1919—1937 171
95. Frühere Berufe der Neubauern 1931—1937 171
96. Familiengröße der 1919—1935 angesiedelten Bauern in Ostpreußen und anderen Reichsgebieten 171

F. Forstwirtschaft, Jagd, Fischerei 172—174

97. Holzbodenfläche nach Verwaltungsbezirken 1934 172
98. Holzeinschlag 1934 und 1935 173
99. Jagdstrecken in Ostpreußen und anderen Reichsgebieten 1935/36 und 1936/37 173
100. Fangergebnisse der Haff- und Ostseefischerei 1930—1936 174

VIII. Gewerbe, Handel, Bauwirtschaft 175—186

101. Gewerbliche Betriebe nach Verwaltungsbezirken 1933 und 1925 175
* 102. Gewerbliche Betriebe nach Gewerbegruppen und Größenklassen 1933 und 1925 176
* 103. Kraftmaschinenverwendung der gewerblichen Betriebe 1933 und 1925 178
104. Gewerbliche Heimarbeiter nach Arbeitsamtsbezirken 1937 179
105. Stromerzeugung in Ostpreußen und anderen Reichsgebieten 1932—1936 179
106. Gaserzeugung und -verbrauch in Ostpreußen und anderen Reichsgebieten 1935 und 1936 . . 179
107. Königsberger Getreidehandelsverkehr nach Warengattungen 1932—1937 180
108. Königsberger Heringshandel 1900/13 und 1924—1937 180
109. Europäische Heringssalzung 1928—1937 181
110. Genossenschaften im Ostdeutschen Genossenschaftsverband e. V. 1933—1936 182
111. Deutsche Ostmesse Königsberg (Pr) 1928—1937 182
* 112. Bautätigkeit 1930—1936 183
113 a—b. Bautätigkeit nach Verwaltungsbezirken 1936 und 1937 184
114. Kleinsiedlung 186
115. Reichsbürgschaften 186
116. Wohnungsbestand Anfang 1937 186

IX. Geld- und Kreditwesen 187—192

117. Bargeldloser Zahlungsverkehr 1932—1937 187
118. Umsätze der Reichsbankstellen 1933—1936 187
119. Sparkasseneinlagen 1932—1937 188
120. Hypothekarische Eintragungen in Ostpreußen und anderen Reichsgebieten 1923/24—1936/37 . . 188
121. Deutsche Aktiengesellschaften in Ostpreußen und anderen Reichsgebieten 1932 und 1935 . . 189
122. Wechselproteste 1932—1937. 189
123. Fruchtlose Pfändungen in der Landwirtschaft 1930—1937 190
124. Zwangsversteigerungen ländlicher Grundstücke 1931—1936 190
125. Konkurse und Vergleichsverfahren 1930—1936 191
126 a. Versicherte Brandschäden 1924—1936 192
126 b. Brände 1931—1936 192

X. Verkehr 193—258

A. Straßen 193—196

127. Straßennetz am 31. III. 1937 193
128. Landstraßen II. Ordnung nach Verwaltungsbezirken am 31. III. 1937 193
129. Reichsautobahn Königsberg (Pr)—Elbing 194
130. Länge und bauliche Beschaffenheit der Straßen in Ostpreußen und anderen Reichsgebieten am 31. III. 1937 194

Tab. Nr. Seite

131. Ausgaben für Verwaltung, Unterhaltung und Ausbau der Straßen in Ostpreußen und anderen Reichsgebieten 1936/37 194
* 132. Verkehrsbelastung der Reichstraßen und der Landstraßen I. Ordnung 1936/37 195
133. Straßenverkehrsunfälle in Ostpreußen und im Deutschen Reich 1935 195
134. Öffentliche Radfahrwege in Ostpreußen und anderen Reichsgebieten 1936 196
135. Dichte der Straßen, Eisenbahnen und Kraftfahrzeuge in Ostpreußen und anderen Reichsgebieten 1936 196

B. Kraftverkehr 196—200

136. Entwicklung des Kraftfahrzeugbestandes in Ostpreußen und im Deutschen Reich seit 1926 . 196
137. Kraftfahrzeugbestand nach Größenklassen 197
138. Kraftfahrzeugbestand nach Verwaltungsbezirken 1933 und 1937 198
139. Kraftverkehr der Reichsbahn, Reichspost und Kleinbahnen 1933—1937 199

C. Eisenbahnen 200—213

140. Eisenbahnnetz in Ostpreußen und anderen Reichsgebieten 1936 200
141. Güter- und Viehverkehr nach Gütergruppen 1933—1936 202
142 a. Güterverkehr nach Verkehrsbezirken 1933—1936 204
142 b. Viehverkehr nach Verkehrsbezirken 1933—1936 205
143. Güterverkehr der Königsberger Reichsbahnhöfe 1932—1937 207
144. Personenverkehr der Reichsbahn Ostpreußen—Übriges Deutsches Reich 1928—1937 208
* 145. Personenverkehr der Kleinbahnen 1933/34—1936/37 208
* 146 a—b. Güterverkehr der Kleinbahnen 1933/34—1936/37 210

D. Binnenschiffahrt 213—222

147. Tonnenkilometrische Leistungen auf Binnenwasserstraßen 1933—1936 213
148. Güterverkehr der Binnenschiffahrt nach Gütergruppen 1933—1936 214
149. Güterverkehr der Binnenschiffahrt nach Verkehrsbezirken 1933—1936 214
* 150. Güterverkehr der Binnenschiffahrt in den wichtigsten Binnenhäfen 1928—1936 216
151. Schiffsverkehr der Binnenschiffahrt in den Häfen Königsberg (Pr), Pillau u. Elbing 1932—1936 217
152. Güterverkehr der Binnenschiffahrt in den Häfen Königsberg (Pr), Pillau u. Elbing 1932—1936 218
153/4. Durchgangsverkehr in der Binnenschiffahrt durch die Labiauer Brücke 1932—1937 220
155/6. Grenzdurchgangsverkehr in der Binnenschiffahrt über die Grenze gegen das Memelgebiet und gegen Litauen 1932—1936 221

E. Seeschiffahrt 223—242

157. Schiffsverkehr über See 1933—1936 223
158. Güterverkehr über See nach Verkehrsbezirken 1933—1936 225
159. Güterverkehr über See nach Gütergruppen 1933—1936 226
* 160. Schiffs- und Güterverkehr über See in den Häfen Königsberg (Pr), Pillau, Danzig, Gdingen und Memel 1911/13 und 1920—1937 228
161. Schiffsverkehr über See in den Häfen Königsberg (Pr)—Pillau (monatlich) 1932—1937 229
162. Schiffsverkehr über See in den Häfen Königsberg (Pr)—Pillau nach Flaggen 1932—1937 . . . 229
163. Schiffsverkehr über See in den Häfen Königsberg (Pr)—Pillau nach Herkunfts- und Bestimmungsländern 1932—1937 232
164. Güterverkehr über See in den Häfen Königsberg (Pr) und Elbing (monatlich) 1932—1937 . . . 235
165 a—b. Güterverkehr über See in den Häfen Königsberg (Pr)—Pillau nach Gütergruppen und Herkunfts- und Bestimmungsländern 1932—1937: Empfang und Versand 236
166. Holzverkehr über See in den Häfen Königsberg (Pr)—Pillau 1900/13 und 1924—1937 240
167. Schiffs- und Güterverkehr über See im Hafen Elbing nach Richtungen 1933—1937 241
168. Güterverkehr über See im Hafen Elbing nach Gütergruppen 1933—1937 241
169. Personenverkehr des „Seedienst Ostpreußen" 1920—1937 242

F. Gesamtgüterverkehr 242—247

170. Verteilung des Gesamtgüterverkehrs auf Eisenbahnen, Binnenwasserstraßen und Seeweg 1925—1936 242
171 a—b. Gesamtgüterversand und -empfang in Königsberg (Pr) nach Gütergruppen 1932—1936 244

G. Luftverkehr 248

172. Luftverkehr 1933—1936 248

H. Postverkehr 248—249

173. Reichspostanstalten und -verkehr in den Rechnungsjahren 1933/34—1936/37 248
174. Rundfunkempfangsanlagen und -störungsmeldungen nach Reichspostdirektionsbezirken 1932—1937 249
175. Rundfunkdichte in Ostpreußen und anderen Reichsgebieten 1931 und 1936 249

Tab. Nr. Seite

J. Fremdenverkehr 250—258

176. Fremdenverkehr in 112 Fremdenverkehrsgemeinden 1934—1937 250
* 177. Fremdenübernachtungen in den Fremdenverkehrsbezirken (monatlich) 1935—1937 254
* 178 a—b. Fremdenübernachtungen nach dem Herkunftsgebiet der Fremden 1936 und 1937 256

XI. Preise 259—262

179. Indexziffer der Lebenshaltungskosten für Königsberg (Pr.), Marienwerder und Rastenburg 1935—1937 259
180 a. Einzelhandelspreise für Fleisch und Fleischwaren 1933—1937 259
180 b. Einzelhandelspreise für sonstige Nahrungsmittel 1933—1937 260
181. Großhandelspreise für Fleisch 1933—1935 und Schlachtviehpreise 1936—1937 in Königsberg (Pr) 261
182. Großhandelspreise für Getreide 1933—1937 261
* 183. Baukostenindex 1928—1937 262

XII. Einkommen 263—287

* 184. Volkseinkommen in Ostpreußen und anderen Reichsgebieten 1913 und 1926—1934 263
* 185. Schichtung des Lohneinkommens auf Grund der Beiträge zur Invalidenversicherung 1929—1937 265
186. Durchschnittlicher Wochenverdienst der Arbeiter in Ostpreußen und anderen Reichsgebieten 1929—1936 265
187. Schichtung des Gehaltseinkommens auf Grund der Beiträge zur Angestelltenversicherung in Ostpreußen und anderen Reichsgebieten 1935 und 1936 266
188. Durchschnittlicher Monatsverdienst der Angestellten in Ostpreußen und anderen Reichsgebieten 1929—1936 266
189. Tarifliche Bruttowochenverdienste der Arbeiter nach Beschäftigungsgruppen nach dem Stande vom 1. X. 1937 266

XIII. Öffentliche Finanzwirtschaft 268—288

* 190. Reichssteuerkraft in Ostpreußen und im Deutschen Reich in den Rechnungsjahren 1925—1936 268
191. Reichssteuerkraft nach Finanzamtsbezirken in den Kalenderjahren 1933—1937 269
192. Haushaltsplan des Provinzialverbandes in den Rechnungsjahren 1934—1937 272
193. Reichssteuerüberweisungen, Dotationen und Provinzialumlage des Provinzialverbandes Ostpreußen und anderer Provinzialverbände in den Rechnungsjahren 1932—1936 274
194. Provinzialumlage des Provinzialverbandes Ostpreußen und anderer Provinzialverbände in den Rechnungsjahren 1932—1936 275
195. Ausgaben, spezielle Deckungsmittel und Zuschußbedarf des Provinzialverbandes Ostpreußen und anderer Provinzialverbände in den Rechnungsjahren 1933—1936 276
196. Steuereinnahmen der Gemeinden und Gemeindeverbände (ausschl. Provinzialverband) in Ostpreußen und anderen Provinzen in den Rechnungsjahren 1932—1936 278
197. Kreisumlage der Landkreise in den Rechnungsjahren 1935 und 1936 279
198. Kreisumlage in Ostpreußen und anderen Provinzen in den Rechnungsjahren 1932—1936 . . . 280
199. Ist-Aufkommen an Realsteuern und Bürgersteuer nach Verwaltungsbezirken in den Rechnungsjahren 1934—1936 281
200. Streuung der Realsteuerzuschläge in Ostpreußen und anderen Reichsgebieten in den Rechnungsjahren 1934 und 1935 282
201. Bürgersteuer in Ostpreußen und anderen Reichsgebieten in den Kalenderjahren 1933—1936 . 285
202. Zuschußbedarf der Gemeinden und Gemeindeverbände (ausschl. Provinzialverbände) in Ostpreußen und anderen Reichsgebieten in den Rechnungsjahren 1932—1935 286
203. Einzel-(Gruppen-)Ergebnisse aus der Finanzwirtschaft der Gemeinden in Ostpreußen und anderen Reichsgebieten im Rechnungsjahr 1935 287
204. Gruppenergebnisse aus der Finanzwirtschaft der Kreisverbände in Ostpreußen und anderen Reichsgebieten im Rechnungsjahr 1935 288

XIV. Wohlfahrts- und Gesundheitspflege 289—301

205. Hilfsbedürftige in Anstaltsfürsorge 1931—1937 289
206. Geisteskranke in Anstaltsfürsorge 1933—1937 289
207. Schwachsinnige und Fallsüchtige in Anstaltsfürsorge 1932—1937 290
208. Blinde in Anstaltsfürsorge 1931—1937 290
209 a. Taubstumme in armenrechtlicher Anstaltsfürsorge 1932—1937 290
209 b. Taubstumme in Schulausbildung 1932—1937 290
210. Krüppelfürsorge 1931—1937 291
211. Unfruchtbarmachungen Hilfsbedürftiger in Anstaltsfürsorge auf Grund des Gesetzes zur Verhütung erbkranken Nachwuchses 1934—1937 291

Tab. Nr. Seite

212. Minderjährige Fürsorgezöglinge 1932—1937 291
213. Hebammenlehranstalt und Landesfrauenklinik Insterburg 1931—1937 292
214. Öffentliche Krankenanstalten in Ostpreußen und anderen Reichsgebieten 1935 292
215. Berufsmäßig tätiges Heil- und Pflegepersonal in Ostpreußen und anderen Reichsgebieten am 1. I. 1937 292
216. Versorgungsberechtigte Kriegsbeschädigte 1931—1937 293
217 a. Fürsorge für Schwerkriegsbeschädigte der Hauptfürsorgestelle Ostpreußen 1931—1937 293
* 217 b. Stellenvermittlung für Schwerkriegsbeschädigte der Hauptfürsorgestelle Ostpreußen 1929—1938 293
218. Tuberkulosefürsorge 1936 und 1937 294
219. Gesundheitsfürsorge der Landesversicherungsanstalt Ostpreußen 1932—1937 295
220. Geschlechtskrankenfürsorge der Landesversicherungsanstalt Ostpreußen 1932—1937 296
* 221. Beitragseinnahmen und Leistungen der Landesversicherungsanstalt Ostpreußen 1932—1937 . . 296
222. Ostpreußische landwirtschaftliche Berufsgenossenschaft 1933—1936 296
223. Reichsgesetzliche Krankenkassen 1934—1937 297
* 224. Volkskindergärten am 1. IX. 1935, 1936 und 1937 299
225. Personenkreis und Kosten der öffentlichen Fürsorge 1932/33—1936/37 300
* 226. Winterhilfswerk der NS.-Volkswohlfahrt 1933/34—1936/37 301

XV. Unterricht und Bildung 302—315

227. Volksschulen am 15. V. 1936 302
228. Höhere Schulen in Ostpreußen und anderen Reichsgebieten am 15. V. 1935 302
229. Mittlere Schulen am 15. V. 1935 303
230. Öffentliche Berufsschulen in Ostpreußen und anderen Reichsgebieten 1932/33 303
231. Landwirtschaftsschulen und Wirtschaftsberatungsstellen Winter 1935/36 und 1936/37 304
232. Hochschulen 1935—1937 305
233. Ostpreußische Verwaltungsakademie 1933—1937 305
234. Öffentliche Volksbüchereien 1936 und 1937 306
235. Reichssender Königsberg (Pr) 1934—1937 307
236. Theater 1934/35—1936/37 307
237. Lichtspieltheater 1936 308
238. NS.-Gemeinschaft „Kraft durch Freude", Gau Ostpreußen, 1934—1937 308
239. „Veranstaltungsring der HJ." in der Kulturabteilung des Gebiets Ostland im Winterhalbjahr 1937/38 308
240. Sportliche Übungsstätten in Ostpreußen und anderen Reichsgebieten am 1. X. 1935 309
241. Deutscher Reichsbund für Leibesübungen in Ostpreußen und anderen Gauen am 1. I. 1937 . . 309
* 242. Besuch der Jugendherbergen 1936 und 1937 310
243. Übernachtungen in Jugendherbergen nach dem Herkunftsgebiet der Besucher 1936 312
* 244. Jugendherbergen in Ostpreußen und anderen Reichsgebieten 1926—1936 312
245. Vogelwarte Rossitten der Kaiser-Wilhelm-Gesellschaft zur Förderung der Wissenschaften . . 314

XVI. Wahlen und Abstimmungen 316—318

246. Wahl zum Reichstag und Volksabstimmung am 12. XI. 1933 316
247. Volksabstimmung am 19. VIII. 1934 und Wahl zum Reichstag am 29. III. 1936 317
248. Volksabstimmung und Wahl zum Großdeutschen Reichstag am 10. IV. 1938 318
249. Wahl- und Abstimmungsergebnisse in Ostpreußen und im übrigen Deutschen Reich 1933—1938 318

XVII. Wetterkunde 319—320

250. Witterungsverhältnisse 1933—1937 319
251. Mittlere Lufttemperatur 1936 und 1937 319
252. Monatliche Niederschlagsmengen 1936 und 1937 320

Verzeichnis der Schaubilder

I. Bildtafeln

Tafel-Nr.

I. Treuebotschaft des Gaues Ostpreußen an den Führer am 9. IV. 1938
II/III. Beschäftigungsstand 1932—1937
IV. Buttererzeugung in den Molkereien 1933—1937
V. Schweineschlachtungen und Schweineversand 1933—1936
VI. Pferdebestand 1933—1937
VII. Landeskulturarbeiten 1928—1937
VIII. Wohnungsbau 1931—1937
IX. Straßenbau 1933/34—1937/38
X/XI. Neugründung von gewerblichen Betrieben seit 1933
XII. Reichsberufswettkampf 1938
XIII. Beschäftigungsgrad der Industrie 1933—1937
XIV. Elektrizitätsversorgung 1932—1937
XV. Kraftfahrzeugbestand 1932—1937
XVI. Güterbeförderung auf Eisenbahnen, Seeweg und in der Binnenschiffahrt 1932—1936
XVII. Personenverkehr der Reichsbahn 1932—1937
XVIII. Personenverkehr „Seedienst Ostpreußen" 1932—1937
XIX. Fremdenverkehr 1935—1937
XX. NS.-Volkswohlfahrt 1933—1937
XXI. Geburten 1932—1937
XXII. Steuerkraft 1932—1936
XXIII. Spareinlagen bei den Sparkassen 1932—1937
XXIV. Volksabstimmung am 10. IV. 1938

II. Wirtschaftskurven und Abbildungen

Wk.-Nr. — Seite

1. Winterarbeitslosigkeit in den Stadt- und Landkreisen 1935—1938 . . . . . 10/11
2. Vorhandene Arbeiter und Angestellte 15
3. Beschäftigte Arbeiter und Angestellte 15
4. Arbeitslose Arbeiter und Angestellte 15
5. Güterbeförderung der Reichsbahn 17
6. Güterbeförderung in der Binnenschiffahrt 17
7. Güterbeförderung über See 17
8. Einlagen bei den Sparkassen 19
9 Gesamtumsatz im Postscheckverkehr 19
10 Fruchtlose Pfändungen und Konkurse 19
11 Aufkommen in den wichtigsten Reichssteuern 21
12. Großhandelspreise für Roggen und Weizen 23
13. Einzelhandelspreise wichtiger Nahrungsmittel 23

Abb.-Nr.

1. Bevölkerungsentwicklung seit 1816 25
2. Bevölkerung nach Gemeindegrößenklassen 1871 u. 1933 30
3. Bevölkerungsdichte der Landkreise je qkm Gesamtfläche 1933 32
4. Bevölkerungsdichte der Landkreise je qkm landw. Nutzfläche 1933 32
5 Altersaufbau der Bevölkerung 1910 36
6. „ „ „ 1925 36
7. „ „ „ 1933 37
8. Altersaufbau 1933 nach Gemeindegrößenklassen 37

Abb.-Nr.		Seite
9.	Religionszugehörigkeit in den Kreisen 1933	39
10.	Natürliche Bevölkerungsbewegung 1926—1936	41
11.	Säuglingssterblichkeit in den Kreisen im Durchschn. d. Jahre 1932—1936	44
12.	Geburtenüberschuß und Wanderungsverlust 1871—1936	62
13.	Wanderungsverkehr über die ostpr. Grenze u. Wanderungsbilanz 1929—1936	63
14.	Umfang der Binnenwanderung 1929—1936	63
15.	Herkunft und Ziel der über die ostpr. Grenze Gewanderten 1932—1936	69
16.	Entwicklung d. Wanderungsverkehrs zwischen Ostpreußen u. Berlin sowie Rheinland-Westfalen	69
17.	Berufe der über die ostpr. Grenze Gewanderten 1929—1936	79
18.	Grundbesitzverteilung 1933 und Außenwanderungsbilanz 1929—1936	97
19.	Berufsgliederung der Bevölkerung in Ostpreußen und im Deutschen Reich 1933	100
20.	Arbeitslosigkeit in Ostpreußen, Pommern und im Deutschen Reich 1933—1937	112
21.	Berufsgliederung der Arbeitslosen Okt. 1935 bis Sept. 1937	112
22.	Einsatzfähigkeit der Arbeitslosen Okt. 1936 bis Sept. 1937	120
23.	Größenklassen der landw. Betriebe 1933 u. 1925	132
24.	Grundbesitzverteilung in den Landkreisen 1933	132
25.	Hauptarten der Bodenbenutzung in Ostpreußen und im Deutschen Reich 1936	136
26.	Anteil d. Kulturarten an d. landw. Nutzfläche in Ostpreußen und im Deutschen Reich 1936	136
27.	Hauptarten der Bodenbenutzung in den Landkreisen 1936	138
28.	Ernteerträge vom ha in den Landkreisen im Durchschnitt der Jahre 1932—1936	148
29.	Viehbesatz je 100 ha landw. benutzter Fläche in den Landkreisen 1936	157
30.	Butterherstellung in den Molkereien der Kreise 1935	162
31.	Käseherstellung in den Molkereien der Kreise 1935	162
32.	Bäuerliche Siedlung: Besiedelte Fläche 1919—1936	167
33.	Bäuerliche Siedlung: Ausgelegte Siedlerstellen 1919—1936	170
34.	Beschäftigte, Betriebsgrößen und Kraftmaschinenleistung im Gewerbe in Ostpreußen und im Deutschen Reich 1933	177
35.	Bautätigkeit: Erstellte Wohnungen 1927—1936	183
36.	Verkehrsbelastung der Reichsstraßen und Landstraßen I. Ordnung 1936/37	195
37.	Güterverkehr auf Eisenbahnen, in der Binnenschiffahrt und Seeschiffahrt 1935	201
38.	Personenverkehr der Kleinbahnen 1933/34—1936/37	208
39.	Güterverkehr der Kleinbahnen in den wichtigsten Gütergruppen 1933/34—1935/36	210
40.	Gesamtgüterverkehr der Binnenschiffahrt in den wichtigsten Häfen 1928—1936	216
41.	Güterverkehr über See in den Häfen Königsberg (Pr)—Pillau, Danzig, Gdingen u. Memel 1924—37	228
42.	Gesamtgüterverkehr auf Eisenbahnen, in der Binnenschiffahrt und Seeschiffahrt 1925—1936	243
43.	Versand und Empfang über die ostpreußische Grenze nach Hauptwarengruppen und Verkehrswegen 1933—1935	243
44.	Fremdenverkehr 1935—1937	257
45.	Baukostenindex und Zugang an Wohnungen 1928—1937	262
46.	Volkseinkommen in Ostpreußen und anderen Reichsgebieten 1913 und 1934	264
47.	Gesamtbetrag des Lohneinkommens der invalidenversicherten Arbeiter 1929—1937	264
48.	Reichssteuerkraftziffer 1925/26—1936/37	268
49.	Stellenvermittlung für Schwerkriegsbeschädigte 1929—1938	293
50.	Beitragseinnahmen und Leistungen der Landesversicherungsanstalt Ostpreußen 1932—1937	296
51.	Volkskindergärten 1935—1937	299
52.	Winterhilfswerk der NS.-Volkswohlfahrt 1933/34—1936/37	301
53.	Übernachtungen in Jugendherbergen 1936	313

I. Ostpreußenspiegel

A. Ostpreußens Stellung innerhalb des Deutschen Reiches

Geographische Angaben

Gebietsfläche

Fläche ausschl. Meeresteile, Haffe und Bodden Mitte 1938:

Deutsches Reich einschl. Österreich . . . 554 582 qkm
Ostpreußen . . . . . 37 000 qkm

Die Provinz Ostpreußen umfaßt 6,7 v. H. des Reichsgebiets.

Grenze

Landgrenze: 854 km Seegrenze: 179 km

Ostpreußen ist Grenzland! Mit der ganzen Landgrenze, d. s. $^{8}/_{10}$ seiner gesamten Grenze, stößt es an das Ausland. Durch die Abschnürung der Provinz nach dem Weltkriege ist die Auslandsgrenze um 217 km verlängert worden.

Geographische Lage

Nördlichster Grenzpunkt 55° 18′ nördl. Breite — Östlichster Grenzpunkt 22° 53′ östl. Greenwich
Südlichster „ 53° 13′ „ „ — Westlichster „ 18° 44′ „ „

Ostpreußen liegt etwa auf gleichem Breitengrad wie Schleswig-Holstein, Nordirland, Südkanada, Zentralrußland

Entfernungen

Von der Hauptstadt Ostpreußens, Königsberg (Pr), liegen entfernt:

	Luftlinie	Deutsche Eisenbahnstrecke [1]		Luftlinie	Eisenbahnstrecke
Aachen	1 060 km	1 217 km	Budapest	810 km	1 295 km
Berlin	540 „	596 „	Kowno	220 „	240 „
Breslau	460 „	760 „	Moskau	1 100 „	1 352 „
Hamburg	750 „	886 „	Leningrad	840 „	1 064 „
München	960 „	1 248 „	Prag	660 „	964 „
Saarbrücken	1 100 „	1 342 „	Riga	330 „	434 „
Wien	780 „	1 523 „	Warschau	270 „	471 „

Klimatische Verhältnisse

Temperatur und Niederschlag im Mittel der Jahre 1851—1930

Beobachtungsstationen	Höhe über dem Meer m	Mittlere Lufttemperatur in Celsiusgraden					Mittlerer Niederschlag mm
		Januar	April	Juli	Oktober	Jahr	
Königsberg (Pr)	20	—2,7	5,9	17,5	7,8	7,0	670
Treuburg	155	—5,0	5,2	17,0	6,4	5,7	597
zum Vergleich:							
Dresden	110	0,3	8,6	18,6	9,7	9,2	636
Köln-Leverkusen	45	1,7	8,7	17,8	9,9	9,4	660
Hamburg	40	0,4	7,4	17,2	9,1	8,4	712

Wachstumsspanne

Ostpreußen . . . . . 220 Tage
Westdeutschland . . . . . 270 Tage

Die um durchschnittlich 50 Tage kürzere Wachstumsspanne gegenüber dem Westen Deutschlands bedeutet für die ostpreußische Landwirtschaft eine starke Belastung ihrer Produktionskosten. Größere Gespannhaltung und mehr Arbeitskräfte sind erforderlich!

Wichtige Bodenerhebungen

Kernsdorfer Höhe . . . (Kreis Osterode) . . 313 m
Seesker Berg . . . . . (Kreis Treuburg) . . 309 m
Schloßberg im Stablack (Kreis Pr. Eylau) . . 216 m
Galtgarben . . . . . (Kreis Fischhausen) . 110 m

[1]) Einschl. 127 km Durchgangsstrecke durch Polen.

Haffe und Seen

Haffe und Seen[1]	Fläche qkm	Tiefe größte m	Tiefe mittlere m	Höhe des Wasserspiegels über NN m
Kurisches Haff (Gesamtfläche)[2]	1 619	10	3,8	0,1
Frisches Haff (Gesamtfläche)[2]	860	5	2,3	0
Spirdingsee	123	25	6,5	117
Mauersee	105	38,5	11	117
Geserichsee	32	12	4,8	105
Löwentinsee	27	40	10,2	117
Roschsee	22	28	-	115
Rheinscher See	21	51	18	117
Drausensee	18	2,5	1,2	— 0,3
Wystieter See	18	47	-	174

[1]) Alle Seen über 15 qkm. — [2]) Ostpr. Anteil an den Haffen 2 017 qkm.

Wichtige Talsperren

Fluß	Alle	Passarge
Nächstgelegener Ort	Friedland (Kr. Bartenstein)	Pettelkau (Kr. Braunsberg)
Fläche des aufgestauten Sees	4,2 qkm	3,0 qkm
Größte Stauhöhe	17 m	13 m
Stauraum	20 Mill. cbm	11,6 Mill. cbm
Jahr der Inbetriebnahme	1923	1916

Bevölkerung

Bevölkerungsstand und -dichte

Gebiet	Wohnbevölkerung nach der Volkszählung am 16. VI. 1933[1]	Fortgeschriebene Bevölkerung 1938	Bevölkerungsdichte auf 1 qkm Gebietsfläche am 16. VI. 1933[1]	Von 100 Einwohnern entfielen am 16. VI. 1933[1] auf: Gemeinden mit weniger als 2000 Einwohnern	Gemeinden mit 2000 und mehr Einwohnern
Deutsches Reich einschl. Österreich	72 789 681	74 860 000	131,3	33,3	66,7
Ostpreußen	2 333 301	2 440 108	63,1	57,0	43,0

Ostpreußen umfaßt 3,3 v. H. der Reichsbevölkerung (3,6 v. H. der Bevölkerung des alten Reichsgebiets), während der Anteil am Reichsgebiet 6,7 v. H. (am alten Reichsgebiet 7,9 v. H.) beträgt. Die Besiedlung ist nur halb so dicht wie im Reichsdurchschnitt; von 4 805 ostpreußischen Gemeinden haben 4 719 weniger als 2 000 Einwohner.

Altersgliederung

Gebiet	Von der Wohnbevölkerung im Jahre 1934 gehörten zur Altersgruppe: unter 15 Jahren	15—65 Jahre	über 65 Jahre	Von 100 Einwohnern im Jahre 1934 standen im Alter von: unter 15 Jahren	15–65 Jahre	über 65 Jahre
Deutsches Reich einschl. Österreich	17 728 000	50 285 000	5 372 000	24,2	68,5	7,3
Ostpreußen	685 233	1 468 441	190 492	29,2	62,7	8,1

In Ostpreußen ist infolge der hohen Geburtenziffer und der Abwanderung der mittleren Altersklassen der Anteil der Altersgruppe von 15—65 Jahren kleiner als im Reichsdurchschnitt.

[1]) Österreich 1934.

Haushaltungen und Erwerbstätigkeit

Gebiet	Haushaltungen	durchschn. Kopfstärke der Haushaltung	Erwerbspersonen	
			Anzahl	v. H. der Gesamtbevölkerung
Deutsches Reich	[1]) 17 951 378	[1]) 3,6	[2]) 35 792 400	[2]) 49,2
Ostpreußen	557 880	4,1	1 086 688	46,6

Die große Kinderzahl prägt sich auch in der hohen Kopfstärke der Haushaltungen in Ostpreußen und dem geringeren Anteil der Erwerbspersonen an der Gesamtbevölkerung aus.

Berufsgliederung

Gebiet	Von den Erwerbspersonen entfielen am 16. VI. 1933[3]) auf			Von 100 Erwerbspersonen entfielen am 16. VI. 1933[3]) auf			
	Land- und Forstwirtschaft	Industrie und Handwerk	Handel und Verkehr	Land- und Forstwirtschaft	Industrie und Handwerk	Handel und Verkehr	Sonstige Wirtschaftsabteilungen
Deutsches Reich einschl. Österreich	10 392 100	14 406 200	6 505 600	29,0	40,2	18,2	12,6
Ostpreußen	588 950	229 803	142 488	54,2	21,1	13,1	11,6

Mehr als die Hälfte aller Erwerbspersonen sind in Ostpreußen in der Land- und Forstwirtschaft tätig, während dagegen im Reichsdurchschnitt Industrie und Handwerk überwiegen.

Bevölkerungsentwicklung

Gebiet	Im Durchschnitt der Jahre 1935—1937							
	Eheschließungen	Lebendgeborene	Gestorbene	Mehr geboren als gestorben	entfielen auf 1000 der Bevölkerung			
					Eheschließungen	Lebendgeborene	Gestorbene	Mehr Geborene als Gestorb.
Deutsches Reich ohne Österreich	626 679	1 272 080	793 471	478 609	9,3	18,9	11,8	7,1
Ostpreußen	20 328	57 616	30 836	26 780	8,5	24,0	12,8	11,2

Geburtenziffer und natürlicher Zuwachs liegen in Ostpreußen weit über dem Reichsdurchschnitt. Ostpreußen wird mit Recht „die Kinderwiege des Deutschen Reiches" genannt. Die geringere Höhe der Eheschließungsziffer ergibt sich aus dem Altersaufbau.

Gebiet	Vom 16. VI. 1933 bis 31. XII. 1937			
	Natürlicher Bevölkerungszuwachs	Wanderungsverlust	Insgesamt Bevölkerungszunahme	
			Anzahl	v. H. der Bevölkerung von 1933
Deutsches Reich einschl. Österreich	.	.	2 070 300	2,8
Deutsches Reich ohne Österreich	2 053 000	.	2 053 000	3,1
Ostpreußen	116 954	10 147	106 807	4,6

Die Bevölkerung Ostpreußens hat seit 1933 stärker zugenommen als die Reichsbevölkerung, weil im Gegensatz zu früheren Jahren kein erheblicher Wanderungsverlust eingetreten ist. In den Jahren 1871—1930 hatte dagegen Ostpreußen rd. 920 000 Menschen durch Abwanderung verloren, etwa $^3/_5$ der natürlichen Bevölkerungszunahme in diesen Jahren.

Religionszugehörigkeit

Gebiet	Von 100 Einwohnern am 16. VI. 1933 waren			
	evangelisch	katholisch	Glaubensjuden	Sonstige
Deutsches Reich einschl. Österreich	56,8	38,3	1,0	3,9
Ostpreußen	83,2	15,6	0,4	0,8

[1]) Ohne Österreich. — [2]) Einschl. Österreich. — [3]) Österreich 1934.

Landwirtschaft, Gewerbe und Handel

Landwirtschaftliche Betriebe am 16. VI. 1933

Gebiet	Betriebe insgesamt	Betriebsfläche insgesamt ha	Von 100 ha der ges. Betriebsfläche entfielen auf die Größenklassen				
			0,51—20	20—50	50—100	100—200	über 200 ha
Deutsches Reich ohne Österreich . . .	3 075 454	41 567 000	34,2	19,2	8,7	5,5	32,4
Ostpreußen	136 143	3 450 000	21,5	17,9	13,7	9,0	37,9

Bodenbenutzung im Durchschnitt der Jahre 1931—1936

Gebiet	Landwirtsch. Nutzfläche	darunter			Waldfläche	Von 100 ha der Gesamtfläche entfielen auf		Von 100 ha der landw. Nutzfläche entfielen auf		
		Ackerland	Wiesen	Viehweiden		landw. Nutzfläche	Waldfläche	Ackerland	Wiesen	Viehweiden
	in 1000 ha									
Deutsches Reich einschl. Österreich . .	33 476	22 045	6 503	4 051	15 948	60,3	28,7	65,8	19,4	12,1
Ostpreußen	2 602	1 856	321	395	696	70,3	18,8	71,3	12,4	15,2
v. H. der Reichssumme	7,8	8,4	4,9	9,8	4,4	·	·	·	·	·

Ernteflächen und Ernteerträge im Durchschnitt der Jahre 1931—1936

Gebiet	Roggen	Weizen	Gerste	Hafer	Mengetreide	Kartoffeln	Zuckerrüben	Heu
Ernteflächen								
Deutsches Reich einschl. Ö. 1000 ha	4 862	2 420	1 773	3 393	422	3 038	389	·
Ostpreußen . . . . . 1000 ha	400	112	132	212	121	175	4	·
v. H. der Reichssumme	8,2	4,6	7,4	6,2	28,7	5,7	1,0	·
Ernteerträge insgesamt								
Deutsches Reich einschl. Ö. 1000 t	8 276	5 106	3 555	6 456	755	47 356	11 177	38 270
Ostpreußen . . . . . 1000 t	613	196	249	353	209	2 489	108	2 782
v. H. der Reichssumme	7,4	3,8	7,0	5,5	27,7	5,2	1,0	7,3
Ernteerträge je ha								
Deutsches Reich einschl. Ö. . . dz	17,0	21,1	20,0	19,0	17,9	155,9	287,1	·
Ostpreußen . . . . . dz	15,3	17,4	18,8	16,6	17,3	142,6	270,0	·

Viehbestand Ende 1937

Gebiet	Pferde	Rindvieh	Schweine	Schafe	Ziegen	Hühner	Außerdem Bienenstöcke
Deutsches Reich einschl. Ö. . 1000 Stck.	3 691	22 818	26 628	4 947	2 944	94 177	2 839
Ostpreußen . . . . . 1000 Stck.	470	1 338	1 652	186	34	5 073	223
v. H. der Reichssumme	12,7	5,9	6,2	3,8	1,2	5,4	7,8
Auf 100 ha landw. Nutzfläche entfielen							
im Deutschen Reich einschl. Ö. Stck.	11,0	68,2	79,5	14,8	8,8	281,3	8,5
in Ostpreußen . . . . . Stck.	18,1	51,4	63,5	7,1	1,3	203,0	8,6

Milchwirtschaft

Gebiet	Kuhmilch-	Ziegenmilch-	Verwendung der Kuhmilch 1936/37			Molkereiwirtschaft 1936	
	Erzeugung im Wirtschaftsjahr 1936/37 in Mill. Liter		an Molkereien abgeliefert	an Verbraucher und Händler frisch abgesetzt	vom Erzeuger verbraucht, verarbeitet, verfüttert	Herstellung von Butter t	Herstellung von Hart- u. Weichkäse t
			v. H.				
Deutsches Reich ohne Österreich . . .	25 266	1 165	58,6	5,5	35,9	383 600	149 000
Ostpreußen	1 880	13	62,4	2,9	34,7	24 200	33 496
v. H. der Reichssumme	7,4	1,1	·	·	·	6,3	22,5

Gewerbliche Betriebe am 16. VI. 1933

Industrie und Handwerk

Gebiet	Niederlassungen		Beschäftigte		Kraftmaschinenleistung		
	insgesamt	dar. mit mehr als 200 Beschäftigten	insgesamt	dar. in Betrieben mit mehr als 200 Beschäftigten	insgesamt 1000 PS	je Motorenbetrieb PS	je qkm Gebietsfläche PS
Deutsches Reich[1]	1 917 793	4 563	9 152 201	2 666 955	24 636	41	51
Ostpreußen	47 910	36	159 308	17 807	242	26	7
v. H. der Reichssumme	2,5	0,8	1,7	0,7	1,0	.	.

Gebiet	Auf 1000 Erwerbspersonen überhaupt entfielen .... Beschäftigte in den Gewerbegruppen							
	Bergbau, Eisen- u. Stahlgewinnung	Maschinenbau, Elektrotechnik, Feinmechanik, Optik	Herstellung von Eisen-, Stahl- u. Metallwaren	Chemische, Papierindustrie, Vervielfältigungsgewerbe	Energiewirtschaft	Ind. d. Steine u. Erden, Holz- u. Bauind.	Textil-, Leder-, Bekleidungs-, Reinigungsgewerbe	Nahrungs- u. Genußmittelgewerbe
Deutsch. Reich[1]	21,4	30,2	19,9	23,6	4,4	64,2	73,1	44,3
Ostpreußen	0,6	8,5	9,7	9,8	3,2	50,7	30,9	33,2

Handel und Verkehr

Gebiet	Niederlassungen	Beschäftigte	Kraftmaschinenleistung 1000 PS	Auf 1000 Erwerbspersonen überh. entfielen . . . Beschäftigte im				
				Großhandel	Einzelhandel	Verlagsgewerbe	Geld-, Bank-, Versicherungsgewerbe	Verkehrsgewerbe	Gaststättengewerbe
Deutsches Reich[1]	1 617 447	5 554 251	1 508	21,1	59,1	13,6	12,3	40,8	24,7
Ostpreußen	35 693	132 855	34	14,0	41,6	8,5	7,4	31,4	19,3
v. H. d. Reichssumme	2,2	2,4	2,2	.	.	.	.	.	.

Verkehr

Reichsautobahnen

	dem Verkehr übergeben	im Bau
Am 1. IV. 1938 waren		
im Deutschen Reich ohne Österreich	2 026 km	1 706 km
in Ostpreußen	92 km (Königsberg (Pr) - Elbing)	4 km

Straßennetz

Gebiet	Länge am 31. III. 1937 in km				Auf 1 qkm Gebietsfläche entfielen .... km				Auf 1000 Einwohner entfielen .... km
	Reichsstraßen	Landstraßen I. Ordnung	Landstraßen II. Ordnung	Gesamtstraßenlänge	Reichsstraßen	Landstraßen I. Ordnung	Landstraßen II. Ordnung	Gesamtstraßenlänge	Gesamtstraßenlänge
Deutsches Reich[1]	41 306	84 235	87 142	212 683	0,088	0,179	0,185	0,452	3,146
Ostpreußen	2 338	4 487	5 501	12 326	0,063	0,121	0,149	0,333	5,085

Kraftfahrzeugbestand

Gebiet	Am 1. VII. 1937 wurden gezählt			Auf 1000 Einwohner entfielen		
	Krafträder	Personenkraftwagen	Lastkraftwagen	Krafträder	Personenkraftwagen	Lastkraftwagen
Deutsches Reich[2]	1 393 000	1 161 000	338 000	18,7	15,6	4,5
Ostpreußen	34 199	32 900	7 125	14,1	13,5	2,9

[1]) Ohne Österreich — [2]) Einschl. Österreich.

Personenlinien- u. Güterfernverkehr mit Kraftfahrzeugen

Gebiet	Ortsverkehr im Jahre 1936			Überlandverkehr im Jahre 1936			Güterfernverkehr mit Kraftfahrzeugen
	Linien	Länge der Linien		Linien	Länge der Linien		Beförderte Gütermenge im 1. Halbj. 1937
		km	auf 1000 qkm Gebietsfl. km		km	auf 1000 qkm Gebietsfl. km	
Deutsches Reich [1]	570	3 492	7,4	3 833	78 243	166,2	6,89 Mill. t
Ostpreußen	14	45	1,2	125	3 179	85,9	0,15 „

Eisenbahnnetz

Gebiet	Länge am 31. XII. 1936 in km			Auf 1000 qkm entfielen . . . km			Auf 1000 Einw. entfielen . . . km		
	Reichsbahn und Privatbahnen	Nebenbahnähnl. Kleinbahn.	Straßenbahnen	Reichsbahn und Privatbahnen	Nebenbahnähnl. Kleinbahn.	Straßenbahnen	Reichsbahn und Privatbahnen	Nebenbahnähnl. Kleinbahn.	Straßenbahnen
Deutsches Reich [1]	58 820	9 854	5 616	125,0	20,9	11,9	0,87	0,15	0,08
Ostpreußen	3 277	908	78	88,6	24,5	2,1	1,35	0,37	0,03

Reichsbahnverkehr

Gebiet	Im Jahr 1937 betrug die Zahl der				
	abgefertigten Reisenden Mill.	Personenkilometer Mill.	Wagengestellung arbeitstäglich	abgefertigten Gütermengen Mill. t	Gütertonnenkilometer Mill.
Deutsches Reich [1]	1 808	50 096	146 700	498,0	80 046
Ostpreußen	24	734	2 438	15,5	1 337

Binnenschiffahrt

Gebiet	Verkehrswichtige Binnenwasserstraßen im Jahre 1936 km	Binnenflotte am 1. I. 1938		Beförderte Gütermengen 1936 in Mill. t	Geleistete tkm 1936 in Mill.	Verkehrsdichte 1936 in 1000 t je km Wasserstraße
		Schiffe	Ladefähigkeit in t			
Deutsches Reich [1]	rd. 7 800	17 881	6 452 397	116,1	25 930	3 368
Ostpreußen	rd. 650	765	153 976	1,4	128	186

Die verkehrswichtigen Binnenwasserstraßen der Provinz sind: Der Pregel 125 km, die Memel-, Ruß-, Gilge-, Deime-Wasserstraße 193 km, das Frische Haff mit einer Länge von rund 100 km, der Oberländische Kanal 142 km, die Alle 54 km. Dicht vor der Vollendung steht der Masurische Kanal mit einer Länge von 50 km, durch den eine durchgehende Wasserstraße Königsberg (Pr)—Johannisburg mit einer Gesamtlänge von 210 km geschaffen wird.

Seeschiffahrt

Gebiet	Seeflotte am 1. I. 1937		Beförderte Gütermengen 1937 in Mill. t		
	Schiffe	Reg.-Tons netto	insgesamt	davon	
				Inlandverkehr	Auslandverkehr
Deutsches Reich [1]	3 579	2 238 130	55,0	10,0	45,0
Ostpreußen	78	18 888	3,9	2,9	1,0

Der Hafen Königsberg (Pr) steht mit einem Güterumschlag von 3,7 Mill. t (1936 infolge Beschränkung des Eisenbahndurchgangsverkehrs durch Polen 4,6 Mill. t) unter den deutschen Seehäfen an 5. Stelle (hinter Hamburg, Bremen, Stettin, Emden). Er ist mit einem Drittel an dem deutschen Inlandverkehr über die Ostsee, aber nur mit etwa 2 v. H. am deutschen Auslandverkehr über See beteiligt.

[1]) Ohne Österreich.

Einkommen und Steuern

Volkseinkommen

Gebiet	Volkseinkommen 1934			Von der Gesamtsumme entfielen ... v. H. auf						
	insgesamt in Mill. RM	je Kopf der Bevölkerung in RM	v. H. der Reichssumme	Eink. aus selbständiger Wirtschaftstätigkeit in		Lohneinkommen der Arbeiter	Gehaltseinkomm. der Angestellten u. Beamten	Pensionen, Renten usw.	Einkommen aus Kapitalvermögen usw.	sonstige Einkommen
				Land- u. Forstwirtschaft	Gewerbe, Handel u. freie Berufe					
Deutsches Reich[1]) .	52 710	804	100,0	9,7	13,7	29,5	25,8	7,1	6,4	7,8
Ostpreußen	1 442	612	2,7	15,9	11,4	30,9	22,0	8,2	3,5	8,1

Das Volkseinkommen, berechnet je Kopf der Bevölkerung, ist in Ostpreußen erheblich niedriger als im Reichsdurchschnitt; Ostpreußen ist nur mit knapp 3 v. H. an dem gesamten deutschen Volkseinkommen beteiligt.

Einkommen der Arbeiter

Gebiet	Verkaufte Beitragsmarken (Stck) d. Invalidenversicherung 1936	Von den verkauften Beitragsmarken entfielen ... v. H. auf die Lohnklassen mit Wochenverdiensten von							Durchschn. Wochenverdienst der Arbeiter RM
		bis 12 RM	12—18 RM	18—24 RM	24 - 30 RM	30—36 RM	36—42 RM	über 42 RM	
Deutsches Reich[2]) . .	696 083 000	25,6	15,3	13,3	11,3	10,4	9,0	15,1	25,19
Ostpreußen	23 473 000	40,0	22,5	11,9	9,3	7,7	4,3	4,3	17,68

Einkommen der Angestellten

Gebiet	Monatsbeiträge (Stck) zur Angestelltenvers. 1936	Von den Monatsbeiträgen entfielen auf die Gehaltsklassen							Durchschnittl. Monatsverdienst der Angestellten RM
		bis 50 RM	50—100 RM	100—200 RM	200—300 RM	300—400 RM	400—500 RM	500—600 RM u. freiwillige Beiträge	
Deutsches Reich[2]) .	41 483 000	12,0	17,3	32,3	18,9	9,4	4,9	5,2	199,—
Ostpreußen	1 022 000	16,8	22,1	30,8	12,4	7,2	5,0	5,7	182,—

Der durchschnittliche Verdienst der ostpreußischen Arbeiter und Angestellten liegt unter dem Reichsdurchschnitt. Fast drei Viertel der ostpreußischen Arbeiter haben einen Wochenverdienst unter 24,— RM, während im Reich nur etwas über die Hälfte aller Invalidenversicherten darunter fallen. Ebenso zeigt sich auch die stärkere Besetzung der niederen Gehaltsklassen (bis 200,— RM Monatsverdienst) bei den Angestellten mit 70 v. H. gegenüber nur 62 v. H. im Reichsdurchschnitt.

Steueraufkommen

Gebiet	Lohn-, veranl. Einkommen-, Körperschaft- u. Vermögensteuer im Rechnungsjahr 1936/37				
	Istaufkommen insgesamt		davon entfielen je Kopf der Bevölkerung auf		
	in 1000 RM	je Kopf der Bevölk. in RM (Reichssteuerkraftziffer)	Lohnsteuer RM	veranlagter Einkommensteuer RM	Körperschaftsteuer RM	Vermögensteuer RM
Deutsches Reich[2])	4 534 494	67,34	22,93	23,51	15,54	5,34
Ostpreußen	72 393	29,86	10,79	13,94	3,57	1,56

Das Aufkommen an den vier wichtigsten Personalsteuern des Reichs ist in Ostpreußen je Kopf der Bevölkerung noch nicht einmal halb so groß wie im Reichsdurchschnitt; nur 1,6 v. H. der Reichssumme dieser Steuern kommt in Ostpreußen auf.

[1]) Ohne Saarland und Österreich. — [2]) Ohne Österreich.

B. Die Stadt- und Landkreise

Verwaltungsbezirk	Gebietsfläche[1] am 1. I. 1936 qkm	Gemeinden nach der Volkszählung am 16. VI. 1933 insgesamt	Gemeinden darunter mit 2000 u. mehr Einwohnern	Einwohner nach der Volkszählung am 16. VI. 1933 insgesamt	Einwohner je qkm dav. ... v. H. in Gemeinden mit 2000 u. mehr Einw.	Einwohner je qkm dav. ... v. H. in Gemeinden mit weniger als 2000 Einw.	Bevölkerungsdichte Einwohner je qkm Gebietsfläche	Bevölkerungsdichte Einwohner je qkm landw. benutzte Fläche	Natürlicher Bevölkerungszuwachs (Mehr Geborene als Gestorbene) auf 1000 der Bevölkerung[2] durchschn. jährlich 1933—1936 ... Personen	Wanderungsgewinn (+) bzw. -verlust (−) auf 1000 der Bevölkerung[2] durchschn. jährlich 1933—1936 ... Personen	Bevölkerungszunahme (+) bzw. -abnahme (−) (Sp. 10 + 11) auf 1000 der Bevölkerung[2] durchschn. jährlich 1933—1936 ... Personen	Fortgeschriebene Einwohnerzahl am 31. XII. 1936
1	2	3	4	5	6	7	8	9	10	11	12	13
Bartenstein	866	82	4	44 638	41,5	58,5	52	66	+ 14,3	+ 3,3	+ 17,6	47 602
Braunsberg	946	97	4	56 493	51,5	48,5	60	82	+ 11,9	+ 7,8	+ 19,7	60 507
Fischhausen	1 048	107	7	65 002	37,7	62,3	62	90	+ 13,3	+ 11,5	+ 24,8	69 399
Gerdauen	844	71	2	35 407	22,3	77,7	42	55	+ 13,8	— 0,3	+ 13,5	37 109
Heiligenbeil	908	118	2	45 173	21,2	78,8	50	63	+ 12,6	+ 5,0	+ 17,6	47 730
Heilsberg	1 096	110	2	53 672	26,5	73,5	49	64	+ 12,1	+ 0,6	+ 12,7	56 006
Königsberg-Stadt	98	1	1	315 794	100,0	—	3 224	·	+ 6,0	+ 12,5	+ 18,5	338 467
Königsberg-Land	970	127	—	49 239	—	100,0	51	64	+ 16,1	+ 18,2	+ 34,3	55 032
Labiau	1 066	149	3	51 014	23,5	76,5	48	81	+ 11,1	— 0,2	+ 10,9	52 825
Mohrungen	1 265	112	3	53 767	20,1	79,9	43	64	+ 12,4	— 0,9	+ 11,5	55 810
Pr. Eylau	1 242	124	2	49 774	14,2	85,8	40	54	+ 12,1	— 5,6	+ 6,5	50 675
Pr. Holland	858	100	2	37 107	21,8	78,2	43	58	+ 11,1	— 5,3	+ 5,8	37 546
Rastenburg	873	84	2	52 640	35,6	64,4	60	76	+ 13,1	— 4,5	+ 8,6	53 981
Wehlau	1 067	119	3	47 643	36,3	63,7	45	72	+ 6,8	+ 3,5	+ 10,3	49 280
Reg.-Bez. Königsberg	13 148	1 401	37	957 363	51,6	48,4	73	68	+ 10,3	+ 6,1	+ 16,4	1 011 969
Angerburg	929	78	1	39 745	19,7	80,3	43	68	+ 11,7	—10,7	+ 1,0	39 646
Darkeim (Darkehmen)	760	165	1	31 445	11,6	88,4	41	52	+ 12,2	+ 2,2	+ 14,4	33 132
Goldap	993	174	1	43 491	21,6	78,4	44	72	+ 8,8	+ 0,5	+ 9,3	44 247
Gumbinnen	729	165	1	51 041	39,2	60,8	70	86	+ 9,4	+ 6,0	+ 15,4	53 642
Insterburg-Stadt	44	1	1	41 230	100,0	—	934	·	+ 8,9	+ 7,5	+ 16,4	43 905
Insterburg-Land	1 161	202	—	43 514	—	100,0	38	54	+ 11,8	+ 6,3	+ 18,1	46 252
Elchniederung (Niederung)	1 004	237	2	54 798	13,6	86,4	55	82	+ 8,8	— 5,1	+ 3,7	55 394
Schloßberg (Pillkallen)	1 061	249	2	43 895	16,1	83,9	41	56	+ 10,4	— 0,3	+ 10,1	45 215
Ebenrode (Stallupönen)	704	199	2	42 220	28,4	71,6	60	72	+ 8,6	—10,4	— 1,8	41 852
Tilsit-Stadt	59	1	1	57 286	100,0	—	970	·	+ 5,4	— 2,6	+ 2,8	57 490
Tilsit-Ragnit	1 100	279	1	57 454	16,2	83,8	52	68	+ 9,5	— 7,3	+ 2,2	57 568
Treuburg	856	101	1	39 938	16,6	83,4	47	63	+ 9,4	— 4,6	+ 4,8	40 004
Reg.-Bez. Gumbinnen	9 401	1 851	14	546 057	33,3	66,7	58	67	+ 9,4	— 1,7	+ 7,7	558 347
Allenstein-Stadt	52	1	1	43 043	100,0	—	832	·	+ 10,5	+ 3,3	+ 13,8	45 579
Allenstein-Land	1 304	133	1	57 003	8,4	91,6	44	74	+ 15,5	—11,2	+ 4,3	57 353
Johannisburg	1 684	173	3	54 322	20,8	79,2	32	74	+ 13,7	— 6,6	+ 7,1	55 619
Lötzen	897	93	3	46 100	35,0	65,0	51	74	+ 13,6	— 0,0	+ 13,6	47 346
Lyck	1 115	159	2	57 865	30,9	69,1	52	80	+ 10,1	+ 2,3	+ 12,4	59 752
Neidenburg	1 146	117	1	39 942	21,0	79,0	35	63	+ 14,4	— 3,4	+ 11,0	40 392
Ortelsburg	1 703	166	3	72 920	23,6	76,4	43	77	+ 14,2	— 7,6	+ 6,6	73 827
Osterode	1 536	173	3	77 104	31,0	69,0	50	82	+ 13,7	— 5,2	+ 8,5	79 377
Rößel	851	85	4	50 311	35,1	64,9	59	81	+ 12,5	— 1,4	+ 11,1	51 870
Sensburg	1 232	129	2	53 931	21,2	78,8	44	81	+ 13,2	— 9,3	+ 3,9	54 802
Reg.-Bez. Allenstein	11 520	1 229	23	552 541	31,1	68,9	48	76	+ 13,2	— 4,3	+ 8,9	565 917
Elbing-Stadt	31	1	1	72 409	100,0	—	2 347	·	+ 6,8	+ 14,2	+ 21,0	78 668
Elbing-Land	488	72	1	26 202	13,5	86,5	54	84	+ 10,3	—17,8	— 7,5	25 013
Marienburg	226	40	1	36 805	68,2	31,8	163	198	+ 12,6	—11,1	+ 1,5	36 949
Marienwerder	526	57	2	43 544	40,4	59,6	83	112	+ 11,9	— 0,1	+ 11,8	45 064
Rosenberg	1 038	87	4	60 079	43,1	56,9	58	90	+ 14,7	— 7,3	+ 7,4	61 340
Stuhm	623	67	3	38 301	31,2	68,8	62	78	+ 17,6	+ 4,0	+ 21,6	40 957
Reg.-Bez. Westpreußen	2 931	324	12	277 340	56,4	43,6	95	100,0	+ 11,9	— 0,5	+ 11,4	287 991
Provinz Ostpreußen	37 000	4 805	86	2 333 301	43,0	57,0	63	93	+ 11,0	+ 1,0	+ 12,0	2 424 224
5 Stadtkreise	284	5	5	529 762	100,0	—	1 865	·	+ 6,6	+ 10,0	+ 16,6	564 109
37 Landkreise	36 716	4 800	81	1 803 539	26,3	73,7	49	72	+ 12,2	— 1,6	+ 10,6	1 860 115

[1]) Ohne Haffe und Meeresteile. — [2]) Nach der Volkszählung am 16. VI. 1933. — [3]) Nach der Krankenkassenmitgliederbeschäftigte + Kranke + Arbeitslose. — [4]) Gesamtumsatz (steuerpflichtiger und steuerbefreiter Umsatz) der Umsatzsteuer-Einkommen-, Vermögen-, Körperschaftsteuer je Kopf der Bevölkerung in RM, vgl. Tab. 191. — [5]) Ohne die Landkreise

im ostpreußischen Wirtschaftsaufbau

Beschäftigte Arbeiter u. Angestellte[1]) am 30. IX. 1937	Arbeitslose[4])[5]) Im Sommerhalbjahr 1937 durchschnittl. überhaupt	Arbeitslose[4])[5]) Im Sommerhalbjahr 1937 durchschnittl. auf 1000 der vorhand. Arbeiter u. Angestellt.[6])	Arbeitslose[4])[5]) Im Winterhalbjahr 1937/38 durchschnittl. überhaupt	Arbeitslose[4])[5]) Im Winterhalbjahr 1937/38 durchschnittl. auf 1000 der vorhand. Arbeiter u. Angestellt.[6])	Umsätze[7]) im Kalenderjahr 1936 Insgesamt Millionen RM	Insgesamt je Kopf der Bevölk. RM[8])	Insgesamt Zunahme gegen 1932 in v. H.	Von den Umsätzen (Sp. 19) entfielen ... v. H. auf Landwirtschaft	Industrie u. Handwerk	Handel und Verkehr	Reichssteuerkraftziffer[9]) 1937 RM	Verwaltungsbezirk
14	15	16	17	18	19	20	21	22	23	24	25	26
13 145	4	0	602	45	64,9	1 363	113,6	22,5	35,7	36,5	24,15	Bartenstein
14 236	23	2	838	58	65,1	1 076	92,2	20,4	32,2	40,8	22,02	Braunsberg
17 345	5	0	381	22	60,9	877	135,3	24,9	34,3	37,3	20,96	Fischhausen
9 766	2	0	236	24	36,4	982	111,3	35,3	27,3	35,9	18,93	Gerdauen
13 621	4	0	358	26	48,5	1 016	133,5	28,3	31,0	39,7	20,76	Heiligenbeil
9 887	8	1	575	57	52,5	937	100,6	24,7	27,9	38,6	17,68	Heilsberg
115 321	2 145	18	5 075	42	935,2	2 763	104,2	0,2	25,6	63,2	122,90	**Königsberg-Stadt**
12 832	29	2	517	40	42,9	779	152,5	44,4	26,4	27,3	17,99	Königsberg-Land
8 514	48	5	672	77	44,7	846	169,0	22,0	22,8	52,8	12,38	Labiau
12 485	3	0	575	45	47,7	855	103,9	29,9	30,2	38,4	19,76	Mohrungen
14 790	1	0	478	32	54,6	1 077	138,7	29,2	32,5	36,5	23,32	Pr. Eylau
10 220	4	0	301	29	36,0	959	80,7	38,8	25,2	31,4	23,97	Pr. Holland
14 094	48	3	853	59	69,0	1 278	127,6	23,2	34,2	37,4	30,00	Rastenburg
10 938	1	0	460	41	45,4	921	139,8	26,0	32,2	37,9	14,20	Wehlau
277 194	2 325	8	11 921	42	1 603,7	1 585	111,1	11,6	27,8	52,6	54,69	**Reg.-Bez. Königsberg**
8 380	34	4	608	71	36,1	909	162,6	24,2	34,4	36,8	16,31	Angerburg
8 068	0	0	275	33	35,1	1 060	98,8	29,6	36,0	32,8	13,49	Darkeim (Darkehmen)
8 248	47	6	755	89	40,4	913	175,5	24,0	31,6	41,6	21,97	Goldap
13 986	50	4	653	46	74,0	1 380	90,8	15,0	39,0	44,2	32,50	Gumbinnen
12 114	44	4	957	77	91,3	2 079	174,8	0,5	33,5	55,3	31,63	**Insterburg-Stadt**
8 786	9	1	480	54	26,2	567	110,0	46,4	26,3	26,6		Insterburg-Land
8 407	52	6	761	89	47,1	851	123,0	22,7	33,4	41,5	12,83	Elchniederung (Niederung)
9 434	2	0	304	32	40,9	905	89,4	28,0	25,1	45,9	13,50	Schloßberg (Pillkallen)
8 330	38	4	493	58	40,0	956	71,7	24,7	20,9	53,1	12,96	Ebenrode (Stallupönen)
13 050	500	37	1 652	121	86,1	1 812	98,5	3,2	26,6	61,6	21,78	**Tilsit-Stadt**
9 620	18	2	604	61	36,3	631	151,1	31,5	30,5	35,1		Tilsit-Ragnit
6 753	36	5	368	54	40,9	1 023	108,0	21,0	23,3	48,7	13,84	Treuburg
115 176	830	7	7 910	67	594,5	1 065	116,9	18,1	30,6	46,6	20,73	**Reg.-Bez. Gumbinnen**
12 329	283	22	772	61	81,9	1 798	105,3	2,7	27,4	57,2	31,18	**Allenstein-Stadt**
7 387	108	14	1 092	145	21,5	374	109,5	38,1	20,2	40,1		Allenstein-Land
7 757	11	1	459	58	38,5	691	176,1	24,1	27,2	40,4	11,06	Johannisburg
10 018	4	0	468	46	41,2	871	149,0	21,2	24,8	51,9	17,47	Lötzen
9 550	11	1	567	58	51,1	855	121,2	16,1	24,8	53,6	16,00	Lyck
6 837	27	4	456	65	39,8	985	62,1	29,0	17,5	50,0	10,69	Neidenburg
8 550	165	19	1 263	144	54,8	743	144,0	19,8	27,5	51,3	15,95	Ortelsburg
15 399	71	5	1 083	69	89,7	1 130	108,5	19,2	23,0	55,5	20,40	Osterode
8 473	122	14	1 097	128	49,0	944	96,1	21,4	34,9	41,5	15,10	Rößel
8 554	38	4	687	79	49,4	902	136,2	21,6	43,1	32,5	19,56	Sensburg
94 854	840	9	7 944	82	516,9	913	115,7	18,8	27,3	49,2	18,89	**Reg.-Bez. Allenstein**
27 714	393	14	1 609	56	174,7	2 220	133,4	0,4	28,1	49,4	48,64	**Elbing-Stadt**
6 341	2	0	229	36	17,0	681	134,2	34,0	40,4	20,0		Elbing-Land
9 720	113	11	677	68	59,3	1 603	64,1	10,9	42,3	37,9	34,35	Marienburg
8 715	124	14	794	89	35,7	792	51,6	22,7	33,7	39,7	31,38	Marienwerder
12 246	112	9	951	76	72,5	1 181	109,0	18,5	33,8	44,4	19,52	Rosenberg
8 494	77	9	811	94	33,2	810	97,2	34,1	33,0	30,9	16,13	Stuhm
73 230	821	11	5 071	68	392,3	1 362	103,0	11,7	32,8	43,0	33,20	**Reg.-Bez. Westpreußen**
560 454	**4 816**	**8**	**32 846**	**57**	**3 107,4**	**1 282**	**111,9**	**14,0**	**28,9**	**49,7**	**36,17**	**Provinz Ostpreußen**
180 528	3 365	18	10 065	54	1 369,1	2 427	110,9	0,6	26,6	60,5	-	5 Stadtkreise
379 926	1 451	4	22 781	59	1 738,3	935	112,7	24,6	30,6	41,2	[10])19,13	37 Landkreise

statistik. — [4]) Nach der Statistik der Arbeitsämter. — [5]) Vgl. Wk. 1 Seite 10/11. — [6]) Vorhandene Arbeiter und Angestellte = pflichtigen. — [8]) Fortgeschriebene mittlere Jahresbevölkerung 1936. — [9]) Reichssteuerkraftziffer = Istaufkommen an Lohn-, veranl. Allenstein, Elbing, Insterburg, Tilsit.

Wk. 1 **Winterarbeitslosigkeit in den Stadt-**
Zahl der Arbeitslosen am Monatsende nach den Meldungen der

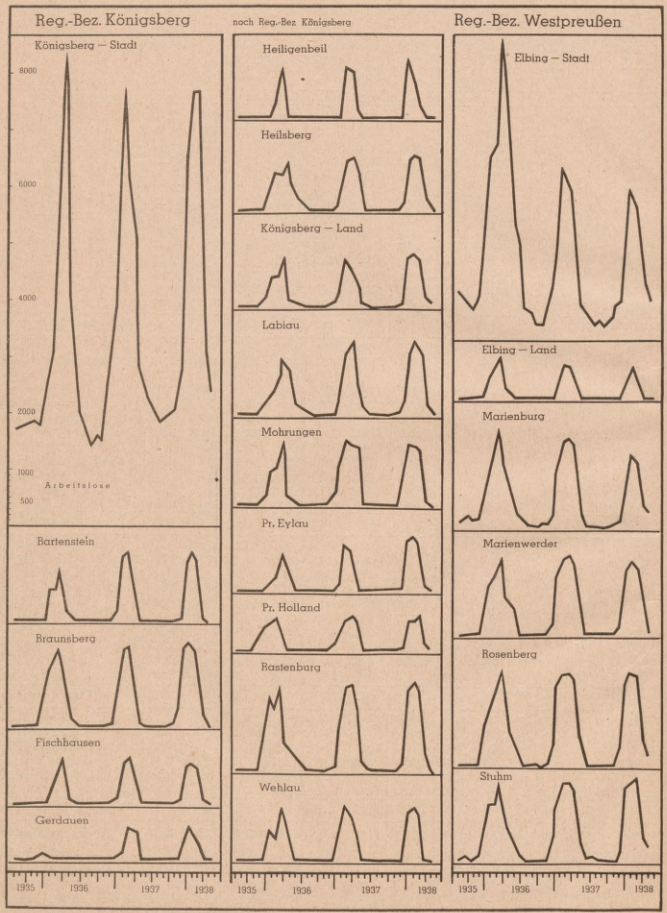

und Landkreisen 1935/36—1937/38

Arbeitsämter ($1^1/_2$ cm Höhe im Kurvenbild = 1000 Arbeitslose).

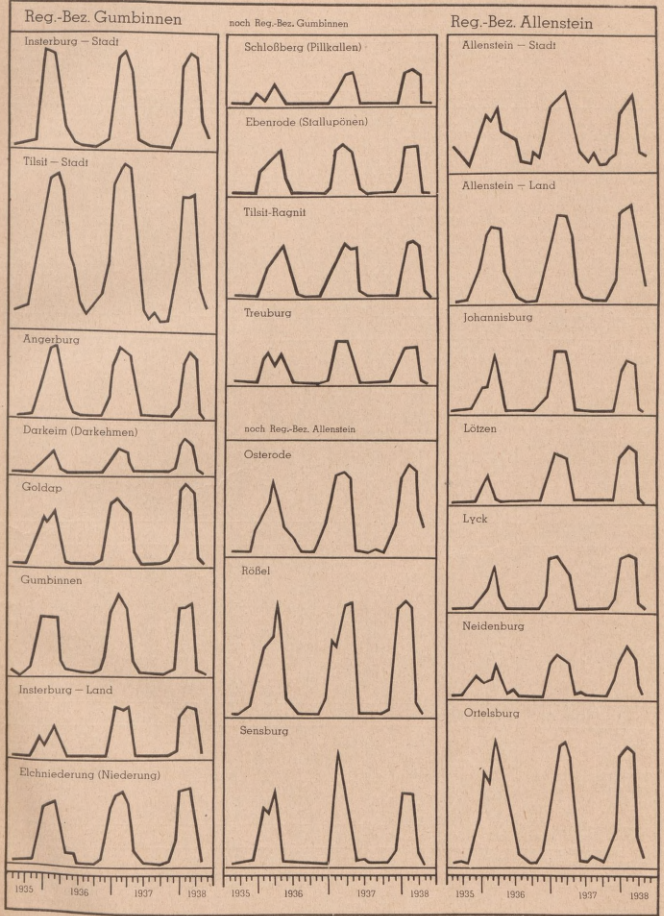

Verwaltungsbezirk	Berufsgliederung am 16. VI. 1933: Von je 100 hauptberuflich Erwerbstätigen entfielen auf				Landw. Betriebsgrößenverteilung am 16. VI. 1933: Von je 100 ha d. Betriebsfläche der landw. u. forstw. Betriebe entfielen auf d. Größenklasse				Bodenbenutzung 1936: Von je 100 qkm Gesamtfläche entfielen auf				
	Land- u. Forstwirtsch.	Industrie und Handwerk	Handel und Verkehr	Sonstige	0,51—50 ha	50—100 ha	100—200 ha	über 200 ha	Landw. benutzte Fläche	Forsten und Holzungen	Gewässer (ohne Haffe)	Moore, Öd- u. Unland	Haus- u. Hofräume, Wege, öff. Anlagen
1	2	3	4	5	6	7	8	9	10	11	12	13	14
Bartenstein	63,2	15,8	10,1	10,9	22,6	11,2	12,4	53,8	79,0	12,9	1,5	1,7	4,9
Braunsberg	61,0	16,9	10,4	11,7	31,2	41,8	9,6	17,4	74,0	16,7	1,6	3,0	4,7
Fischhausen	54,0	17,7	14,6	13,7	16,6	9,8	18,3	55,3	69,2	21,3	0,9	3,0	5,6
Gerdauen	73,2	12,2	7,3	7,3	25,0	9,1	9,9	56,0	77,1	15,4	1,7	1,8	4,0
Heiligenbeil	71,5	13,4	8,1	7,0	35,5	17,5	12,1	34,9	79,3	11,6	1,1	2,7	5,3
Heilsberg	75,5	12,5	6,4	5,6	49,7	30,2	8,3	11,8	77,2	13,2	2,2	2,3	5,1
Königsberg-Stadt	1,9	30,0	37,8	30,3	52,3	7,2	16,4	24,1	54,3	1,5	3,1	3,4	37,7
Königsberg-Land	71,9	14,6	7,1	6,4	28,3	12,2	17,7	41,8	81,4	9,8	1,2	2,0	5,6
Labiau	77,5	11,0	7,6	3,9	26,0	5,5	5,8	62,7	56,7	32,3	1,1	5,6	4,3
Mohrungen	73,9	14,3	6,7	5,1	34,6	9,0	7,5	48,9	66,3	19,5	7,6	2,8	3,8
Pr. Eylau	76,9	12,0	5,4	5,7	35,7	11,5	9,9	42,9	71,3	15,0	1,1	4,0	8,6
Pr. Holland	74,9	11,5	6,8	6,8	37,4	13,1	7,9	41,6	75,3	15,3	1,8	3,1	4,5
Rastenburg	60,8	17,3	11,2	10,7	23,6	12,8	11,2	52,4	80,0	11,2	1,7	2,3	4,8
Wehlau	63,2	18,5	8,6	9,7	24,1	9,5	8,2	58,2	63,8	28,6	1,0	2,4	4,2
Reg.-Bez. Königsberg	50,2	18,8	16,7	14,3	30,3	14,5	10,5	44,7	72,4	17,4	2,0	2,9	5,3
Angerburg	72,5	13,2	7,4	6,9	40,3	15,4	12,3	32,0	62,2	16,1	14,2	3,3	4,2
Darkeim (Darkehmen)	78,4	10,8	5,5	5,3	28,4	9,7	11,1	50,8	79,3	12,0	1,1	3,4	4,2
Goldap	75,0	12,7	7,2	5,1	58,1	11,4	5,3	25,2	62,0	25,6	3,5	4,5	4,4
Gumbinnen	58,0	17,5	10,8	13,7	42,6	15,6	14,5	27,3	81,7	8,9	1,5	2,8	5,1
Insterburg Stadt	4,3	28,8	29,1	37,8	37,1	14,9	39,2	8,8	62,1	12,0	4,0	1,6	20,3
Insterburg-Land	82,5	9,7	4,3	3,5	34,5	11,9	12,1	41,5	69,6	22,7	0,8	2,6	4,3
Elchniederung (Niederung)	75,5	11,9	7,0	5,6	50,4	13,9	4,7	31,0	70,1	18,5	3,2	3,2	5,0
Schloßberg (Pillkallen)	77,8	10,4	5,8	6,0	38,3	15,0	16,4	30,3	75,7	14,7	0,8	4,9	3,9
Ebenrode (Stallupönen)	72,1	11,2	9,1	7,6	48,5	15,3	9,3	26,9	84,0	7,0	0,9	3,5	4,6
Tilsit-Stadt	9,7	35,4	27,5	27,4	74,1	1,3	13,3	11,3	62,5	8,2	4,7	7,0	17,6
Tilsit-Ragnit	77,8	13,0	5,1	4,1	47,2	11,4	11,8	29,6	78,0	11,8	1,8	3,6	4,8
Treuburg	78,1	10,8	5,9	5,2	55,9	15,6	8,2	20,3	73,6	11,1	5,5	4,6	5,2
Reg.-Bez. Gumbinnen	66,1	14,8	9,5	9,6	44,3	13,3	10,8	31,6	72,9	15,4	3,3	3,7	4,7
Allenstein-Stadt	3,8	25,3	27,8	43,1	21,2	4,7	16,2	57,9	31,8	42,0	11,5	1,0	13,7
Allenstein-Land	81,9	9,6	4,4	4,1	56,9	12,9	5,9	24,3	59,9	26,6	5,2	4,0	4,3
Johannisburg	75,0	11,6	6,9	6,5	43,9	14,1	4,2	37,8	44,0	35,3	11,6	5,1	4,0
Lötzen	63,0	14,4	8,8	11,8	46,1	22,0	11,4	20,5	68,4	9,6	12,6	4,9	4,5
Lyck	70,8	12,8	9,0	7,4	52,9	18,0	7,4	21,7	65,5	14,8	8,3	6,7	4,7
Neidenburg	76,4	11,9	6,1	5,6	42,6	13,3	3,3	40,8	55,7	32,4	3,5	4,9	3,5
Ortelsburg	73,5	12,0	6,4	8,1	53,5	10,3	3,0	33,2	57,1	31,1	3,5	4,4	3,9
Osterode	63,8	14,5	10,3	11,4	34,0	7,9	4,8	53,3	61,7	24,9	5,6	3,8	4,0
Rößel	68,8	15,2	8,9	7,1	50,7	18,6	9,0	21,7	73,7	14,6	4,3	2,5	4,9
Sensburg	70,6	14,2	6,9	8,3	34,7	8,5	7,5	49,3	54,6	25,5	12,2	4,2	3,5
Reg.-Bez. Allenstein	67,6	13,6	8,8	10,0	45,6	13,0	5,8	35,6	58,5	25,5	7,4	4,5	4,1
Elbing-Stadt	4,0	47,6	28,0	20,4	23,4	5,7	3,7	67,2	30,7	6,5	5,7	0,6	56,5
Elbing-Land	72,7	15,5	7,8	4,0	58,9	20,1	6,3	14,7	66,0	19,4	4,4	4,6	5,6
Marienburg	36,0	27,5	18,8	17,7	46,4	21,1	24,0	8,5	84,5	0,6	3,8	2,4	8,7
Marienwerder	60,1	16,4	10,4	13,1	43,8	13,7	9,5	33,0	76,0	14,4	1,9	2,4	5,3
Rosenberg	61,8	15,9	10,4	11,9	40,8	6,8	3,8	48,6	64,5	22,1	5,2	3,6	4,6
Stuhm	70,1	14,3	7,4	8,2	33,3	15,9	11,5	39,3	79,6	11,4	2,2	2,4	4,4
Reg.-Bez. Westpreußen	49,0	23,6	14,3	13,1	42,4	13,2	8,5	35,9	71,1	16,2	3,7	3,2	5,8
Provinz Ostpreußen	**58,4**	**17,0**	**12,7**	**11,9**	**39,4**	**13,7**	**9,0**	**37,9**	**68,1**	**19,3**	**4,1**	**3,7**	**4,8**
5 Stadtkreise	3,3	32,3	33,9	30,5	42,0	6,0	15,8	36,2	50,6	12,5	5,4	3,2	28,3
37 Landkreise	70,3	13,8	8,1	7,8	39,3	13,7	9,0	38,0	68,2	19,4	4,1	3,6	4,7

Anbauflächen 1936				Ernteerträge 1932/36						Viehbestand am 3. XII. 1936				Verwaltungsbezirk
Von je 100 ha der landwirtschaftlich benutzten Fläche entfielen auf				Im Durchschnitt der Jahre 1932—1936 betrug der Ernteertrag je ha in dz						Auf 100 ha der landwirtschaftlich benutzten Fläche entfielen				
Getreide und Hülsenfrüchte	Hackfrüchte, Futterpflanzen	Wiesen und Weiden	Garten- und Handelsgewächse, Sonstiges	Winterroggen	Sommergerste	Hafer	Spätkartoffeln	Futterrüben	Wiesenheu	Pferde	Rinder	Schweine	Schafe	
15	16	17	18	19	20	21	22	23	24	25	26	27	28	29
42,6	25,7	30,0	1,7	19,1	19,2	17,6	163,6	561,2	40,9	18,6	55,0	64,7	12,4	Bartenstein
41,3	25,1	32,3	1,3	17,1	19,7	18,5	158,5	447,2	42,5	21,2	61,9	65,2	8,0	Braunsberg
41,4	24,2	32,6	1,8	19,4	22,5	20,9	166,1	548,6	42,0	16,6	56,4	57,0	7,3	Fischhausen
42,0	26,2	30,3	1,5	18,0	18,5	16,2	144,7	506,8	46,4	18,0	54,0	61,2	9,5	Gerdauen
41,6	24,9	32,1	1,4	18,3	19,8	18,9	163,1	526,0	35,7	17,8	60,5	70,3	4,1	Heiligenbeil
43,2	25,0	30,7	1,1	16,8	19,2	17,1	151,1	433,7	44,8	21,0	59,5	70,1	7,3	Heilsberg
15,0	17,1	43,9	24,0	21,0	20,8	20,9	171,6	522,0	34,7	·	·	·	·	**Königsberg-Stadt**
38,1	21,4	38,6	1,9	19,2	21,1	19,5	156,0	539,7	37,7	16,1	57,8	51,1	5,0	Königsberg-Land
34,2	22,2	41,9	1,7	18,5	20,3	18,1	148,4	435,8	39,6	18,0	52,4	87,3	1,1	Labiau
44,6	26,8	27,0	1,6	16,8	20,1	17,2	151,6	537,9	39,7	18,0	54,0	90,4	11,6	Mohrungen
40,4	25,1	33,1	1,4	16,8	18,6	16,7	148,9	467,2	39,4	17,7	57,4	59,5	9,4	Pr. Eylau
41,8	26,8	29,8	1,6	16,9	19,6	17,7	148,4	513,3	41,0	20,7	58,1	81,6	12,5	Pr. Holland
45,2	26,0	27,3	1,5	18,5	19,7	17,7	154,1	491,6	46,0	18,0	52,2	72,1	11,4	Rastenburg
38,8	23,0	36,5	1,7	17,5	18,8	17,2	147,6	430,0	41,4	16,9	52,1	60,8	4,6	Wehlau
41,2	24,8	32,5	1,5	17,2	19,8	18,0	154,0	495,3	41,2	18,4	56,3	68,4	8,2	**Reg.-Bez. Königsberg**
42,6	26,1	29,3	2,0	15,2	16,7	15,2	148,6	434,6	39,7	17,9	48,8	66,2	4,2	Angerburg
41,1	26,6	30,8	1,5	16,2	17,1	15,5	141,3	480,3	38,9	19,0	57,9	54,2	5,3	Darkeim (Darkehmen)
38,7	30,9	29,0	1,4	14,8	16,3	14,0	134,8	382,0	37,3	19,2	54,4	67,0	5,8	Goldap
42,1	26,5	29,6	1,8	17,6	18,7	16,9	147,6	487,7	42,3	20,3	59,1	67,5	5,9	Gumbinnen
26,1	15,9	44,0	14,0	17,4	17,2	16,4	126,4	398,0	32,7	·	·	·	·	**Insterburg-Stadt**
37,9	25,2	35,4	1,5	17,1	17,7	16,1	143,5	454,3	36,1	18,4	56,6	60,3	2,3	Insterburg-Land
29,5	27,5	41,3	1,7	19,0	19,2	18,5	150,0	413,0	49,2	18,8	66,9	111,1	0,6	Elchniederung (Niederung)
42,2	28,4	27,9	1,5	16,2	16,6	15,0	127,5	418,2	34,8	18,7	59,7	52,1	9,6	Schloßberg (Pillkallen)
45,9	26,4	26,0	1,7	18,1	17,5	15,4	143,3	440,6	37,6	21,0	59,8	72,0	2,7	Ebenrode (Stallupönen)
31,5	20,4	43,2	4,9	19,3	19,9	18,7	163,3	454,7	46,4	·	·	·	·	**Tilsit-Stadt**
39,1	29,3	29,8	1,8	17,1	18,1	16,3	140,1	429,0	42,9	20,6	57,9	78,0	2,3	Tilsit-Ragnit
41,7	33,6	23,2	1,5	15,4	16,2	14,1	149,7	452,0	35,3	19,0	44,8	64,7	5,2	Treuburg
39,8	27,9	30,6	1,7	16,0	17,4	15,6	143,4	443,1	40,2	19,4	57,0	70,6	3,8	**Reg.-Bez. Gumbinnen**
32,3	24,1	23,1	20,5	14,6	16,0	14,8	132,0	346,0	42,7	·	·	·	·	**Allenstein-Stadt**
46,9	30,9	20,8	1,4	14,1	16,1	15,2	123,4	362,3	39,5	18,8	44,6	60,4	7,4	Allenstein-Land
39,5	23,8	35,8	0,9	12,4	14,1	13,4	127,3	382,3	40,0	16,1	37,7	53,5	4,6	Johannisburg
44,4	28,8	25,5	1,3	15,4	17,1	14,9	147,4	436,2	39,7	18,8	44,5	68,9	6,2	Lötzen
44,6	32,8	21,4	1,2	14,3	16,0	13,8	138,6	388,5	34,2	20,5	41,3	66,4	7,1	Lyck
48,4	31,3	19,3	1,0	13,4	16,7	15,6	150,4	354,9	33,9	15,1	40,0	57,8	10,3	Neidenburg
40,2	21,9	36,8	1,1	12,4	15,9	14,5	123,3	338,9	35,3	15,3	41,5	46,7	1,8	Ortelsburg
46,5	34,9	17,4	1,2	14,2	19,2	18,0	159,6	477,8	39,8	14,3	45,1	71,0	12,4	Osterode
44,2	26,2	28,4	1,2	16,8	19,0	16,7	143,9	453,0	42,9	22,0	57,9	67,8	10,8	Rößel
46,2	29,4	23,2	1,2	14,4	16,6	14,7	136,2	473,6	39,7	18,0	42,8	65,0	7,6	Sensburg
44,3	28,8	25,5	1,4	14,0	17,1	15,4	140,1	412,3	38,1	17,3	43,8	61,5	7,5	**Reg.-Bez. Allenstein**
30,6	15,0	39,8	14,6	21,2	23,4	22,6	182,0	617,3	52,6	·	·	·	·	**Elbing-Stadt**
32,3	25,9	39,2	2,6	17,9	22,1	19,9	152,9	582,0	49,1	20,9	73,8	87,8	2,3	Elbing-Land
34,4	17,5	45,6	2,5	21,7	25,0	23,3	171,4	638,3	56,9	22,2	76,7	84,5	4,3	Marienburg
48,3	30,1	18,5	3,1	16,5	20,4	19,5	146,1	551,3	52,7	19,6	56,5	110,6	18,4	Marienwerder
49,2	32,1	17,0	1,7	16,5	20,2	18,7	150,6	467,3	45,1	18,5	57,3	104,8	27,7	Rosenberg
51,2	29,0	17,8	2,0	17,1	19,7	19,7	139,4	455,0	48,6	20,9	55,2	91,2	10,5	Stuhm
45,5	28,7	23,6	2,2	16,9	20,7	19,7	148,2	516,1	49,4	20,0	61,1	98,3	15,7	Reg.-Bez. **Westpreußen**
42,0	**27,1**	**29,4**	**1,5**	**16,1**	**18,5**	**16,8**	**145,7**	**466,8**	**40,6**	**18,5**	**53,5**	**69,6**	**7,4**	**Provinz Ostpreußen**
24,4	18,4	41,1	16,1	18,9	19,3	17,9	157,8	473,2	40,2	·	·	·	·	5 Stadtkreise
42,1	27,1	29,3	1,5	16,1	18,5	16,8	145,7	466,9	38,3	18,5	53,5	69,6	7,4	37 Landkreise

C. Die Wirtschaftsentwicklung seit 1933 (Wirtschaftszahlen)

Arbeitseinsatz		1932	1933	1934	1935	1936	1937
1		2	3	4	5	6	7
1. Vorhandene Arbeiter und Angestellte [1]							
Höchster Monatsendstand	Ostpreußen	527 702	529 201	538 292	557 612	571 027	586 317
Tiefster Monatsendstand	„	506 876	499 613	496 939	490 018	510 141	524 127
Jahresdurchschnitt	Ostpreußen	518 078	509 800	518 267	526 737	544 305	561 274
	Pommern	512 970	496 122	500 694	489 949	503 514	515 849
	Deutsches Reich	18 597 337	18 236 871	18 188 374	18 574 860	19 184 287	19 797 432
Meßziffer (1932 = 100)	Ostpreußen	100,0	98,4	100,0	101,8	105,1	108,3
	Pommern	100,0	96,7	97,6	95,5	98,2	100,6
	Deutsches Reich	100,0	98,1	97,8	99,9	103,2	106,5
2. Beschäftigte Arbeiter und Angestellte [2]							
Höchster Monatsendstand	Ostpreußen	438 209	500 336	517 759	541 974	556 796	571 821
Tiefster Monatsendstand	„	369 967	362 243	451 595	437 954	444 728	466 647
Jahresdurchschnitt	Ostpreußen	405 668	434 942	487 394	495 298	514 393	528 582
	Pommern	380 866	398 429	461 215	450 894	470 379	486 570
	Deutsches Reich	12 517 882	13 015 614	15 040 852	15 949 332	17 105 771	18 354 309
Meßziffer (1932 = 100)	Ostpreußen	100,0	107,2	120,1	122,1	126,8	130,3
	Pommern	100,0	104,6	121,1	118,4	123,5	127,8
	Deutsches Reich	100,0	104,0	120,2	127,4	136,7	146,6
Auf 100 vorhandene Arbeiter u. Angestellte entfielen im Jahresdurchschnitt .... Beschäftigte	Ostpreußen	78	85	94	94	94	94
	Pommern	74	80	92	92	93	94
	Deutsches Reich	67	71	83	86	89	93
3. Arbeitsgesuche und offene Stellen [3]							
Auf 100 Arbeitsgesuche entfielen im Jahresdurchschnitt .... offene Stellen	Ostpreußen	26	49	77	100	109	108
	Pommern	16	54	112	134	156	163
	Deutsches Reich	24	27	51	68	88	108
4. Arbeitslose Arbeiter und Angestellte [4]							
Höchster Monatsendstand	Ostpreußen	135 154	131 073	38 783	49 203	57 691	57 309
Tiefster Monatsendstand	„	67 717	2 672	8 106	3 653	2 955	2 993
Jahresdurchschnitt	Ostpreußen	102 516	64 580	19 679	19 693	18 246	20 750
	Pommern	119 301	86 472	28 008	27 372	21 842	17 876
	Deutsches Reich	5 575 492	4 804 428	2 718 309	2 151 039	1 592 655	912 312
Meßziffer (1932 = 100)	Ostpreußen	100,0	63,0	19,1	19,2	17,8	20,2
	Pommern	100,0	72,5	23,5	22,9	18,3	15,0
	Deutsches Reich	100,0	86,2	48,8	38,6	28,6	16,4
Auf 1000 vorhandene Arbeiter u. Angestellte entfielen im Sommerhalbjahr .... Arbeitslose	Ostpreußen	166	94	23	15	10	8
	Pommern	199	150	46	40	24	14
	Deutsches Reich	291	250	133	100	68	33
im Winterhalbjahr	Ostpreußen	227	52	61	62	66	59
	Pommern	250	85	73	74	60	38
	Deutsches Reich	308	199	141	118	73	38
im Jahresdurchschnitt	Ostpreußen	198	127	38	37	34	37
	Pommern	232	174	56	56	43	35
	Deutsches Reich	300	263	149	116	83	46
Von den Arbeitslosen insgesamt entfielen im Jahresdurchschnitt auf die Außenberufe .... v. H.	Ostpreußen	·	50,6	45,0	51,8	54,6	67,4
	Pommern	·	38,8	33,9	39,6	38,6	44,8
	Deutsches Reich	·	28,1	26,8	28,7	28,2	29,3
5. Notstandsarbeiter [5]							
Jahresdurchschnitt	Ostpreußen	5 223	25 645	29 018	12 614	7 069	3 242
	Pommern	1 704	10 379	24 515	11 485	5 460	1 920
	Deutsches Reich	48 570	161 423	390 986	217 434	122 515	66 011
6. Beschäftigungsgrad der Industrie [6]							
Meßziffer der im Jahresdurchschnitt geleist. Arbeiterstunden (Sept. bis Nov. 1933 = 100)	Ostpreußen	·	100,0	111,9	110,3	139,7	160,5
	Deutsches Reich	·	100,0	118,0	128,8	142,9	157,5

[1]) Beschäftigte + Kranke nach der Statistik der Krankenkassen + Arbeitslose nach der Statistik der Arbeitsämter, vgl. Tab. 46. — [2]) Nach der Mitgliederbewegung der Krankenkassen, vgl. Tab. 46. — [3]) Nach der Inanspruchnahme der Arbeitsämter. — [4]) Nach den Meldungen der Arbeitsämter, vgl. Tab. 46 und Abb. 20. — [5]) Bei Maßnahmen der wertschaffenden Arbeitslosenhilfe beschäftigt. — [6]) Nach der Industrieberichterstattung des Statistischen Reichsamts.

Wk. 2

Vorhandene Arbeiter und Angestellte in Ostpreußen

Bestand am Monatsende

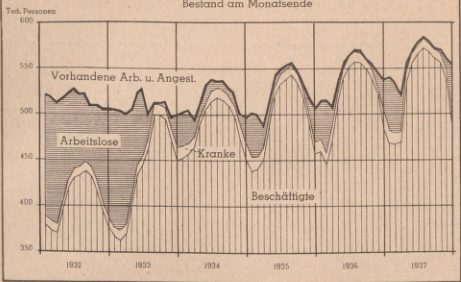

Zu- bzw. Abnahme der vorhandenen Arbeiter und Angestellten gegen 1932 in v. H.

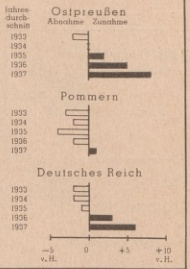

Wk. 3

Beschäftigte Arbeiter und Angestellte in Ostpreußen

Bestand am Monatsende

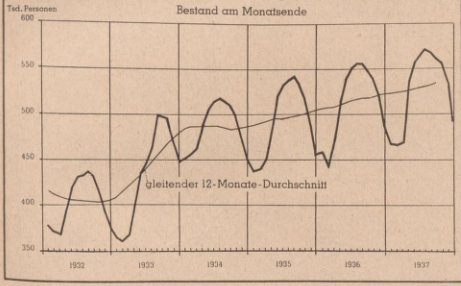

Zunahme gegenüber 1932 in v. H.



Wk. 4

Arbeitslose Arbeiter und Angestellte in Ostpreußen

Bestand am Monatsende

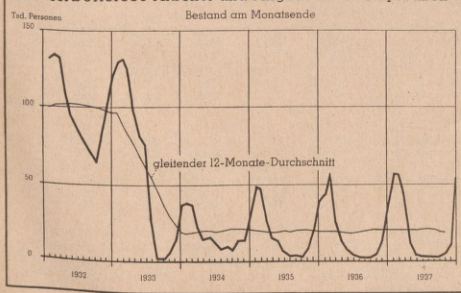

Abnahme gegenüber 1932 in v. H.

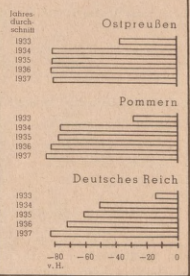

Verkehr		1932	1933	1934	1935	1936	1937
1		2	3	4	5	6	7
1. Kraftfahrzeugbestand							
Kraftfahrzeuge insgesamt am 1.VII.	Ostpreußen	[1]) 38 719	[1]) 41 044	46 172	55 666	65 515	77 175
	Pommern	[1]) 40 395	[1]) 42 824	47 820	55 198	64 392	74 883
	Deutsches Reich	[1]) 1 633 297	[1]) 1 682 985	1 887 632	2 157 811	2 474 591	2 848 466
Meßziffer (1932=100)	Ostpreußen	100,0	106,0	119,2	143,8	169,2	199,3
	Pommern	100,0	106,0	118,4	136,6	159,4	185,4
	Deutsches Reich	100,0	103,0	115,6	132,1	151,5	174,4
2. Personenverkehr der Reichsbahn							
Abgefertigte Reisende in 1000	Ostpreußen	17 837	17 265	19 281	21 250	22 404	24 218
	Deutsches Reich	1 305 100	1 240 500	1 359 600	1 488 700	1 610 500	1 808 000
Meßziffer (1932=100)	Ostpreußen	100,0	96,8	108,1	119,1	125,6	135,8
	Deutsches Reich	100,0	95,1	104,2	114,1	123,4	138,5
Personenkilometer in 1000	Ostpreußen	563 323	541 275	598 714	649 309	685 415	734 517
	Deutsches Reich	30 811 000	30 117 000	34 831 000	39 509 000	43 490 000	50 095 600
Meßziffer (1932=100)	Ostpreußen	100,0	96,1	106,3	115,3	121,7	130,4
	Deutsches Reich	100,0	97,7	113,0	128,2	141,2	162,6
3. Gesamtgüterverkehr auf Eisenbahnen, Seeweg und Binnenwasserstraßen[2])							
Gesamtbeförderung innerhalb Ostpreußens in 1000 t		3 295	4 063	5 557	5 629	7 482	·
Meßziffer (1932=100)		100,0	123,3	168,6	170,8	227,1	·
Versand und Empfang über die ostpr. Grenze in 1000 t		4 710	5 612	6 724	7 428	8 085	·
Meßziffer (1932=100)		100,0	119,2	142,8	157,7	171,7	·
4. Güterverkehr der Reichsbahn							
Wagengestellung arbeitstäglich	Ostpreußen	1 471	1 764	2 197	2 317	2 586	2 438
	Deutsches Reich	99 800	104 900	117 500	124 300	135 200	146 700
Meßziffer (1932=100)	Ostpreußen	100,0	119,9	149,4	157,5	175,8	165,7
	Deutsches Reich	100,0	105,1	117,7	124,5	135,5	147,0
Abgefertigte Gütermengen in 1000 t	Ostpreußen	9 257	10 862	13 718	14 209	16 068	15 519
	Deutsches Reich	280 400	308 100	365 600	408 000	452 430	498 000
Meßziffer (1932=100)	Ostpreußen	100,0	117,3	148,2	153,5	173,6	167,6
	Deutsches Reich	100,0	109,9	130,4	145,5	161,4	177,6
Gütertonnenkilometer in 1000	Ostpreußen	749 989	850 633	1 030 646	1 126 044	1 122 676	1 336 945
	Deutsches Reich	44 411 000	47 755 000	56 970 000	63 488 000	70 713 000	80 046 000
Meßziffer (1932=100)	Ostpreußen	100,0	113,4	137,4	150,1	149,7	178,3
	Deutsches Reich	100,0	107,5	128,3	143,0	159,2	180,2
5. Güterverkehr über See							
Versand und Empfang in 1000 t	Ostpreußen[3])	1 735,0	2 240,0	2 826,0	3 017,5	4 976,6	3 924,0
	Pommern[4])	3 880,0	5 199,0	6 600,0	7 034,4	9 385,3	9 474,0
	Deutsches Reich[5])	36 287,0	39 387,0	45 732,0	47 989,0	56 914,0	61 104,0
Meßziffer (1932=100)	Ostpreußen	100,0	129,1	162,9	173,9	286,8	226,2
	Pommern	100,0	134,0	170,1	181,3	241,9	244,2
	Deutsches Reich	100,0	108,5	126,0	132,2	156,8	168,4
6. Güterverkehr in der Binnenschiffahrt							
Versand und Empfang in 1000 t	Ostpreußen[6])	1 018	1 225	1 672	1 632	1 788	1 795
	Pommern[7])	2 231	3 145	3 883	3 587	4 092	4 000
	Deutsches Reich[8])	95 086	101 916	123 908	132 480	152 646	170 738
Meßziffer (1932=100)	Ostpreußen	100,0	120,3	164,2	160,3	175,6	176,3
	Pommern	100,0	141,0	174,0	160,8	183,4	179,3
	Deutsches Reich	100,0	106,2	129,2	138,0	159,0	177,9

[1]) Einschl. der vorübergehend abgemeldeten (in Tab. 136 und Tafel XV sind dagegen bis 1933 nur die in Verkehr befindl. Fahrzeuge aufgeführt!). — [2]) Gesamtbeförderung einschl. Vieh in t nach der Jahresstatistik des Statistischen Reichsamtes. — [3]) Häfen Königsberg (Pr), Pillau und Elbing. — [4]) Häfen Stettin (Wirtschaftsgebiet), Stolpmünde, Rügenwalde, Kolberg, Saßnitz, Stralsund. — [5]) Nur die wichtigeren Häfen. — [6]) Häfen Königsberg (Pr), Pillau, Tilsit, Ragnit, Elbing, Marienburg. — [7]) Häfen Stettin (Wirtschaftsgebiet) und Swinemünde.

Wk. 5

Güterverkehr der Reichsbahn in Ostpreußen

Monatssummen der Gütertonnenkilometer

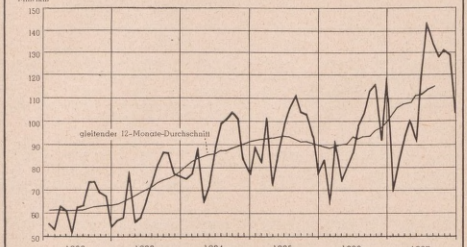

Zunahme gegenüber 1932 in v. H.

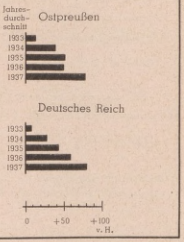

Wk. 6

Güterverkehr über See der ostpreußischen Häfen

Tsd. t

Monatssummen der ein- und ausgegangenen Gütermengen

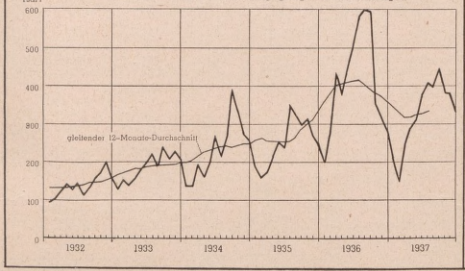

Zunahme gegenüber 1932 in v. H.



Wk. 7

Güterverkehr in der Binnenschiffahrt in 6 ostpr. Häfen

Tsd. t

Monatssummen der ein- und ausgegangenen Gütermengen

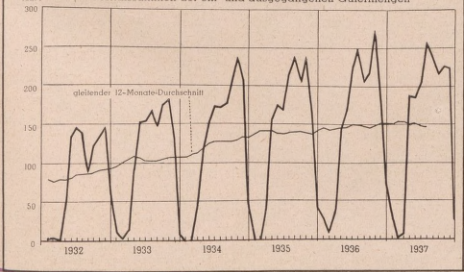

Zunahme gegenüber 1932 in v. H.

Geld- und Kreditwesen		1932	1933	1934	1935	1936	[1]) 1937
1		2	3	4	5	6	7
1. Giroverkehr der Reichsbank[2])							
Einnahmen u. Ausgaben in Mill. RM	Ostpreußen	6 386,8	6 055,5	6 756,3	7 470,7	8 182,4	9 094,1
	Deutsches Reich	526 385,9	503 579,3	555 398,7	640 472,0	712 991,1	857 622,0
Meßziffer (1932 = 100)	Ostpreußen	100,0	94,8	105,8	117,0	128,1	142,4
	Deutsches Reich	100,0	95,7	105,5	121,7	135,5	162,9
2. Abrechnungsverkehr der Reichsbank[3])							
Einlieferungen in Millionen RM	Ostpreußen	370,0	317,2	340,2	397,0	448,2	510,4
	Deutsches Reich	55 314,6	52 199,4	58 249,9	58 795,4	61 728,3	71 035,0
Meßziffer (1932 = 100)	Ostpreußen	100,0	85,7	91,9	107,3	121,1	137,9
	Deutsches Reich	100,0	94,4	105,3	106,3	111,6	128,4
3. Postscheckverkehr[3])							
Gesamtumsätze[3]) in Millionen RM	Ostpreußen	1 972,6	1 988,8	2 383,9	2 876,7	3 146,9	3 429,5
	Pommern	1 725,9	1 710,8	2 057,8	2 255,0	2 540,3	2 811,9
	Deutsches Reich	103 421,7	101 350,1	117 021,1	128 193,1	141 376,4	161 606,0
Meßziffer (1932 = 100)	Ostpreußen	100,0	100,8	120,9	145,8	159,5	173,9
	Pommern	100,0	99,1	119,0	130,7	147,2	162,9
	Deutsches Reich	100,0	98,0	113,1	124,0	136,7	156,3
4. Spareinlagen bei den Sparkassen[4])							
Stand am Jahresende in Mill. RM	Ostpreußen	194,2	214,2	248,0	272,3	287,2	314,1
	Deutsches Reich	11 446,7	12 095,0	12 799,0	13 802,7	14 614,9	16 050,0
Meßziffer (1932 = 100)	Ostpreußen	100,0	110,3	127,7	140,2	147,9	161,7
	Deutsches Reich	100,0	105,7	111,8	120,6	127,7	140,2
Spareinlagen je Kopf der Bevölkerung[5]) in RM	Ostpreußen	83,59	91,79	105,25	114,22	119,12	129,52
	Deutsches Reich	174,19	183,18	192,73	206,41	217,01	236,73
5. Depositen-, Giro- und Kontokorrenteinlagen bei den Sparkassen[4])							
Stand am Jahresende in Mill. RM	Ostpreußen	21,5	25,0	49,2	61,0	68,4	71,8
	Deutsches Reich	1 509,3	1 600,0	1 775,2	2 024,2	2 374,6	2 691,0
Meßziffer (1932 = 100)	Ostpreußen	100,0	116,3	228,8	283,7	318,1	334,0
	Deutsches Reich	100,0	106,0	117,6	134,1	157,3	178,3
6. Konkurse[6])							
Anzahl	Ostpreußen	421	232	140	128	108	104
	Pommern	321	173	115	119	101	.
	Deutsches Reich	14 138	7 954	6 219	5 955	5 266	4 514
Meßziffer (1932 = 100)	Ostpreußen	100,0	55,1	33,3	30,4	25,7	24,7
	Pommern	100,0	53,9	35,8	37,1	31,5	.
	Deutsches Reich	100,0	56,3	44,0	42,1	37,2	31,9
7. Vergleichsverfahren[6])							
Anzahl	Ostpreußen	222	56	16	13	22	15
	Pommern	199	56	32	20	11	.
	Deutsches Reich	6 189	1 476	774	773	569	421
Meßziffer (1932 = 100)	Ostpreußen	100,0	25,2	7,2	5,9	9,9	6,8
	Pommern	100,0	28,1	16,1	10,0	5,5	.
	Deutsches Reich	100,0	23,8	12,5	12,5	9,2	6,8
8. Zwangsversteigerungen land- und forstwirtschaftlicher Grundstücke[7])							
Fläche der versteigerten Grundstücke in ha	Ostpreußen	43 473	7 831	6 632	4 887	4 544	.
	Pommern	21 037	3 591	8 092	6 810	6 294	.
	Deutsches Reich	153 770	27 451	28 462	31 445	20 498	14 108
Meßziffer (1932 = 100)	Ostpreußen	100,0	18,0	15,3	11,2	10,5	.
	Pommern	100,0	17,1	38,5	32,4	29,9	.
	Deutsches Reich	100,0	17,9	18,5	20,4	13,3	9,2
9. Fruchtlose Pfändungen bei Inhabern landwirtschaftlicher Grundstücke[8])							
Anzahl	Ostpreußen	11 221	6 237	5 434	4 884	4 572	5 007
Meßziffer (1932 = 100)	„	100,0	55,6	48,4	43,5	40,7	44,6

[1]) Vorläufige Ergebnisse. — [2]) Vgl. Tab. 117. — [3]) Summe der Gutschriften u. Lastschriften. — [4]) Nach der Jahresstatistik; unter Berücksichtigung der Aufwertungseinlagen; vgl. auch Tab. 119. — [5]) Nach den fortgeschriebenen Einwohnerzahlen. — [6]) Vgl. Tab. 125. — [7]) Vgl. Tab. 124. — [8]) Vgl. Tab. 123.

Wk. 8

Gesamtumsätze im Postscheckverkehr in Ostpreußen

Monatssumme der Gutschriften und Lastschriften

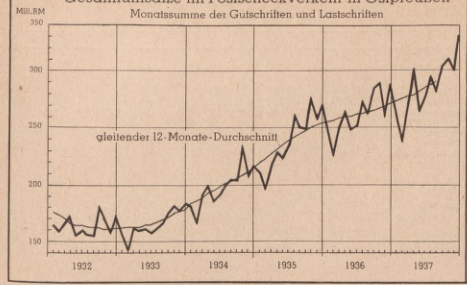

Zu- bzw. Abnahme gegenüber 1932 in v.H.

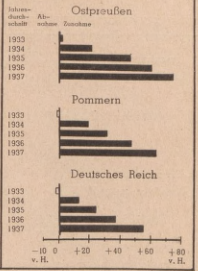

Wk. 9

Einlagen bei den ostpreußischen Sparkassen

Bestand am Monatsende

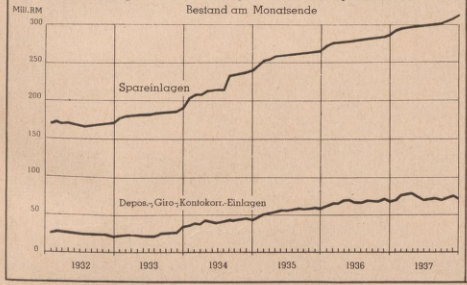

Zunahme gegenüber 1932 in v.H.

Wk. 10

Fruchtlose Pfändungen in Ostpreußen

Monatssummen

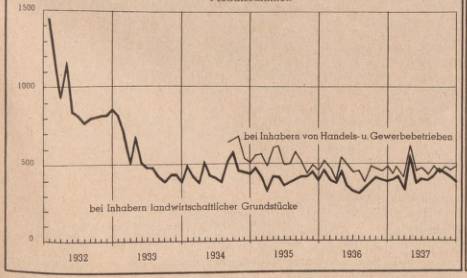

Konkurse

Abnahme gegenüber 1932 in v.H.



Steuern		1932/33	1933/34	1934/35	1935/36	1936/37	1937/38
1		2	3	4	5	6	7
1. Umsatzsteuer							
Istaufkommen in 1000 RM	Ostpreußen	22 010	26 066	34 170	38 630	45 464	50 932
	Pommern	29 404	34 255	40 632	42 865	51 086	57 195
	Deutsches Reich	1 354 404	1 516 227	1 872 532	2 019 988	2 389 219	2 753 537
Meßziffer (1932/33=100)	Ostpreußen	100,0	118,4	155,2	175,5	206,6	231,4
	Pommern	100,0	116,5	138,2	145,8	173,7	194,5
	Deutsches Reich	100,0	111,9	138,3	149,1	176,4	203,3
2. Lohnsteuer							
Istaufkommen in 1000 RM	Ostpreußen	12 347	11 913	14 588	23 102	26 151	30 369
	Deutsches Reich	748 502	730 091	899 405	1 361 681	1 544 249	1 760 138
Meßziffer (1932/33=100)	Ostpreußen	100,0	96,5	118,2	187,1	211,8	246,0
	Deutsches Reich	100,0	97,5	120,2	181,9	206,3	235,2
3. Veranlagte Einkommensteuer							
Istaufkommen in 1000 RM	Ostpreußen	8 266	6 758	12 161	19 818	33 811	41 815
	Deutsches Reich	543 150	520 058	774 774	1 074 932	1 583 536	2 219 167
Meßziffer (1932/33=100)	Ostpreußen	100,0	81,8	147,1	239,8	409,0	505,9
	Deutsches Reich	100,0	95,8	142,6	197,9	291,6	408,6
4. Körperschaftsteuer[1]							
Istaufkommen in 1000 RM	Ostpreußen	1 007	1 355	1 660	5 663	8 650	14 816
	Deutsches Reich	105 808	209 982	319 518	592 720	1 046 930	1 552 491
Meßziffer (1932/33=100)	Ostpreußen	100,0	134,6	164,8	562,4	859,0	1 471,3
	Deutsches Reich	100,0	198,5	302,0	560,2	989,5	1 467,3
5. Vermögensteuer							
Istaufkommen in 1000 RM	Ostpreußen	3 843	3 719	3 589	3 464	3 781	3 881
	Deutsches Reich	330 269	307 304	303 447	302 960	359 779	366 319
Meßziffer (1932/33=100)	Ostpreußen	100,0	96,8	93,4	90,1	98,4	100,1
	Deutsches Reich	100,0	93,1	91,9	91,7	108,9	110,9
6. Reichssteuerkraftziffer[2]							
Istaufkommen an Lohn-, veranlagter Einkommen-, Körperschafts- und Vermögensteuer in 1000 RM	Ostpreußen	25 463	23 745	31 998	52 047	72 393	90 881
	Deutsches Reich	1 727 729	1 767 435	2 297 144	3 332 293	4 534 494	5 898 116
je Kopf der Bevölkerung[3]) in RM (Reichssteuerkraftziffer)	Ostpreußen	10,96	10,18	13,50	21,71	29,86	37,49
	Deutsches Reich	26,29	26,77	34,59	49,83	67,34	87,58
7. Steuereinnahmen der Gemeinden und Gemeindeverbände[4])							
a) Grundvermögensteuer							
Beträge in 1000 RM	Ostpreußen	23 679	24 383	26 328	28 162	31 499	
	Pommern	26 303	28 356	28 815	29 814	30 506	
Meßziffer (1932/33=100)	Ostpreußen	100,0	100,3	111,2	118,9	133,0	
	Pommern	100,0	107,8	109,6	113,3	116,0	
b) Gewerbesteuer							
Beträge in 1000 RM	Ostpreußen	6 368	4 812	5 421	7 614	12 456	
	Pommern	8 700	8 173	8 309	10 896	13 862	
Meßziffer (1932/33=100)	Ostpreußen	100,0	75,6	85,1	119,6	195,6	
	Pommern	100,0	93,9	95,5	125,2	159,3	
c) Bürgersteuer							
Beträge in 1000 RM	Ostpreußen	2 993	6 132	7 727	8 373	9 329	
	Pommern	4 009	7 699	8 635	9 168	10 457	
Meßziffer (1932/33=100)	Ostpreußen	100,0	204,9	258,2	279,8	311,7	
	Pommern	100,0	192,0	215,4	228,7	260,8	

[1]) Seit Dezember 1936 ist die Zunahme zum Teil auf die Erhöhung der Steuersätze zurückzuführen. — [2]) Vgl. Tab. 190 und Abb. 48. — [3]) Fortgeschriebene Bevölkerung. — [4]) Vgl. Tab. 196.

Wk. 11

Reichssteueraufkommen in Ostpreußen

Vierteljährliches Istaufkommen

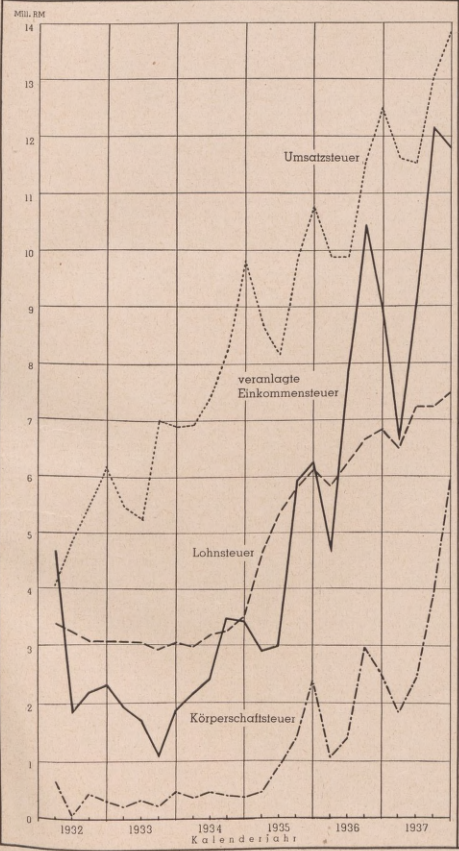

Zu- bzw. Abnahme des Jahresaufkommens gegenüber dem Rechnungsjahr 1932 in v. H.

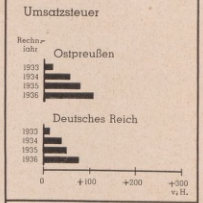

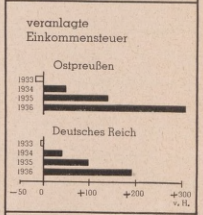

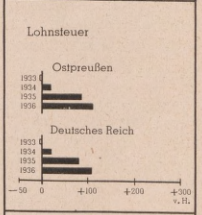

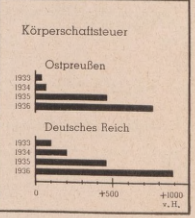

Preise und Einkommen		1932	1933	1934	1935	1936	1937
1		2	3	4	5	6	7
1. Baukostenindex[1]) (1913 = 100)							
Baukosten	Ostpreußen	136,2	130,8	141,2	144,6	143,5	143,4
Baustoffe	„	124,8	117,8	137,6	144,1	142,3	142,1
Löhne	„	150,2	144,5	145,0	145,0	145,0	145,0
2. Getreidepreise[2]) im Durchschnitt des Wirtschaftsjahres für 1 000 kg frei Marktort in RM							
Roggen	Königsberg (Pr)	155,4	150,6	160,3	165,2	165,0	·
	Stettin	157,4	154,5	162,4	167,2	167,0	·
	Reichsdurchschnitt	162,8	160,1	167,4	172,9	172,9	·
Weizen	Königsberg (Pr)	198,5	·	200,0	202,9	203,7	·
	Stettin	201,8	185,9	202,1	204,9	205,7	·
	Reichsdurchschnitt	203,9	189,0	206,1	208,4	209,2	·
3. Einzelhandelspreise wichtiger Nahrungsmittel in Königsberg (Pr)[2]) in Rpf. Kursiv: Meßziffer (1932 = 100)							
Roggen- oder Mischbrot	1 kg	34	30	30	30	30	30
		100,0	*88,2*	*88,2*	*88,2*	*88,2*	*88,2*
Weizenmehl	1 kg	48	45	45	46	46	46
		100,0	*93,8*	*93,8*	*95,8*	*95,8*	*95,8*
Haushaltszucker (gemahlen)	1 kg	73	77	78	78	78	78
		100,0	*105,5*	*106,8*	*106,8*	*106,8*	*106,8*
Gelbe Erbsen (ungeschält)	1 kg	41	43	64	73	60	58
		100,0	*104,9*	*156,1*	*178,0*	*146,3*	*141,4*
Eßkartoffeln (mittlere Sorte)	5 kg	35	40	43	46	46	42,8
		100,0	*114,3*	*122,8*	*131,4*	*131,4*	*122,3*
Weißkohl	1 kg	13	12	13	15	18	16
		100,0	*92,3*	*100,0*	*115,4*	*138,5*	*121,5*
Rindfleisch (Kochfleisch mit Knochen)	1 kg	130	132	129	138	154	160
		100,0	*101,5*	*99,2*	*106,2*	*118,5*	*123,1*
Schweinefleisch (frisches Bauchfleisch)	1 kg	141	143	158	160	160	165
		100,0	*101,4*	*112,1*	*113,5*	*113,5*	*117,5*
Schweineschmalz (inländisches)	1 kg	162	178	205	199	200	200
		100,0	*109,9*	*126,5*	*122,8*	*123,5*	*123,5*
Molkereibutter (ab 1934 feine)	1 kg	282	276	308	312	312	312
		100,0	*97,9*	*109,2*	*110,6*	*110,6*	*110,6*
Vollmilch (lose ab Laden)	1 Liter	19	18	20	20	20	20
		100,0	*94,7*	*105,3*	*105,3*	*105,3*	*105,3*
Eier (Klasse B)	1 Stück	9	10	11	11	11	11,4
		100,0	*111,1*	*122,2*	*122,2*	*122,2*	*126,7*
4. Durchschnittlicher Wochenverdienst der Arbeiter[4])							
in RM	Ostpreußen	16,06	15,17	16,09	16,99	17,68	18,38
	Pommern	18,21	17,61	18,55	19,34	20,42	21,05
	Deutsches Reich	22,88	21,88	22,83	24,04	25,19	26,50
Meßziffer (1932 = 100)	Ostpreußen	100,0	94,5	100,2	105,8	110,1	114,4
	Pommern	100,0	96,7	101,9	106,2	112,1	115,6
	Deutsches Reich	100,0	95,6	99,8	105,1	110,1	115,8
5. Durchschnittlicher Monatsverdienst der Angestellten[5])							
in RM	Ostpreußen	158	152	160	172	182	192
	Pommern	166	161	168	179	191	200
	Deutsches Reich	182	174	179	189	199	207
Meßziffer (1932 = 100)	Ostpreußen	100,0	96,2	101,3	108,9	115,2	121,5
	Pommern	100,0	97,0	101,2	107,8	115,1	120,5
	Deutsches Reich	100,0	95,6	98,4	103,8	109,3	113,7
6. Gesamtbetrag des Lohneinkommens der Arbeiter[4])							
in Millionen RM	Ostpreußen	245,5	268,5	345,2	378,0	412,5	433,5
	Deutsches Reich	11 320,0	12 051,0	14 642,0	16 688,0	18 576,0	20 915,0
Meßziffer (1932 = 100)	Ostpreußen	100,0	109,4	140,6	154,0	168,0	176,5
	Deutsches Reich	100,0	106,5	129,3	147,4	164,1	184,8

[1]) Vgl. Tab. 183. — [2]) Vgl. Tab. 182. — [3]) Vgl. Tab. 180a u. 180b. — [4]) Vgl. Tab. 186. — [5]) Vgl. Tab. 188. — [6]) Vgl. Tab. 185.

Wk. 12

Getreidepreise frei Marktort Königsberg (Pr)

Monatspreis für 1000 kg

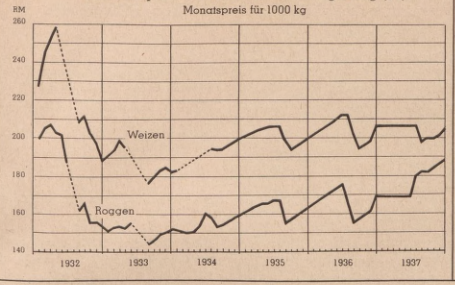

Jahresdurchschnittspreis

Wk. 13

Bewegung der Einzelhandelspreise wichtiger Nahrungsmittel in Königsberg (Pr) 1932 = 100

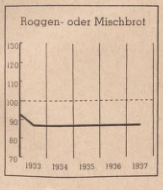

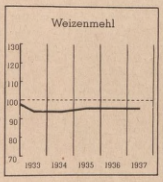

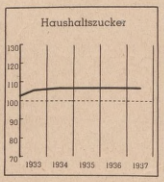

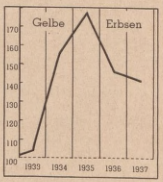

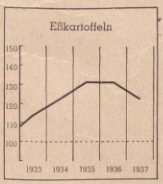

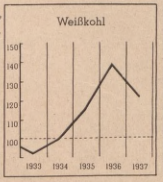

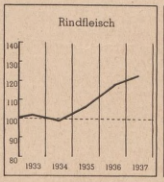

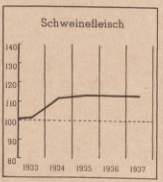

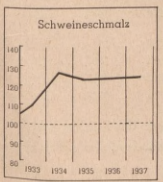

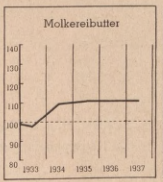

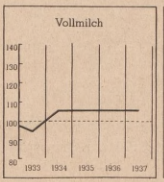

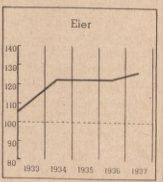

Erfolgsziffern
von den ersten 5 Jahren nationalsozialistischer Aufbauarbeit in Ostpreußen

Es hat abgenommen:

Die Zahl der *arbeitslosen* Arbeiter und Angestellten im Durchschnitt des Winterhalbjahres	von	115 100	i. J. 1932	auf	32 800	Arbeitslose	i. J. 1937,	also um	72 v. H.
im Durchschnitt des Sommerhalbjahres	von	86 200	„ 1932	auf	4 800	Arbeitslose	„ 1937,	„ um	95 v. H.
Die Zahl der *Konkurse* und Vergleichsverfahren	von	643	„ 1932	auf	119	Fälle	„ 1937,	„ um	82 v. H.
Die *Zwangsverfteigerungen* land- und forstw. Grundstücke	von	43 473	„ 1932	auf	4 500	ha versteig. Fläche	„ 1937,	„ um	90 v. H.

Es hat zugenommen:

Die Zahl der *beſchäftigten* Arbeiter und Angestellten im Jahresdurchschnitt	von	406 000	„ 1932	auf	529 000	Personen	i. J. 1937,	also um	30 v. H.
Der *Beſchäftigungsgrad* der Industrie, gemessen an den geleisteten Arbeiterstunden									
im Jahresdurchschnitt	von	100	„ 1933	auf	161	(Meßziffer)	„ 1937,	„ um	61 v. H.
in den Sommermonaten	von	100	„ 1933	auf	190	(Meßziffer)	„ 1937,	„ um	90 v. H.
Die Abgabe von *elektriſchem Strom* durch die Ostpreußenwerk A. G.	von	74	„ 1932	auf	162	Mill. kWh	„ 1937,	„ um	119 v. H.
Die *Bernſteinförderung* im Bergwerk Palmnicken	von	35 000	„ 1932	auf	318 000	kg	„ 1937,	„ um	809 v. H.
Die *Butter*herstellung in den Molkereien	von	14 300	„ 1933	auf	26 400	t	„ 1937,	„ um	85 v. H.
Die *Käſe*herstellung in den Molkereien	von	22 700	„ 1933	auf	34 000	t	„ 1937,	„ um	50 v. H.
Der *Rindvieh*bestand	von	1,25	„ 1932	auf	1,34	Mill. Stück	„ 1937,	„ um	7 v. H.
Der *Schweine*bestand	von	1,41	„ 1932	auf	1,65	Mill. Stück	„ 1937,	„ um	17 v. H.
Der *Pferde*bestand	von	439 000	„ 1932	auf	470 000	Stück	„ 1937,	„ um	7 v. H.
Der Bestand an *Fohlen*	von	33 400	„ 1932	auf	50 400	Stück	„ 1937,	„ um	51 v. H.
Die *Verkaufserlöse der Landwirtſchaft*	von	453	„ 1933	auf	609	Mill. RM	„ 1936,	„ um	34 v. H.
Der *Kraftfahrzeug*bestand	von	38 700	„ 1932	auf	77 200	Fahrzeuge	„ 1937,	„ um	99 v. H.
Die Zahl der abgefertigten Reisenden im *Reichsbahn-perſonenverkehr*	von	17,8	„ 1932	auf	24,2	Mill. Pers.	„ 1937,	„ um	36 v. H.
Die Personenkilometerleistung im *Reichsbahn-perſonenverkehr*	von	563	„ 1932	auf	734	Mill. Pkm	„ 1937,	„ um	30 v. H.
Die abgefertigte Gütermenge im *Reichsbahn-güterverkehr*	von	9,3	„ 1932	auf	15,5	Mill. t	„ 1937,	„ um	68 v. H.
Die Gütertonnenkilometerleistung im *Reichsbahn-güterverkehr*	von	750	„ 1932	auf	1 337	Mill. tkm	„ 1937,	„ um	78 v. H.
Der *Güter*ein- und -ausgang *über See*	von	1,7	„ 1932	auf	3,9	Mill. t	„ 1937,	„ um	126 v. H.
Der *Güter*ein- und -ausgang der wichtigsten Häfen *in der Binnenſchiffahrt*	von	1,0	„ 1932	auf	1,8	Mill. t	„ 1937,	„ um	76 v. H.
Die Einnahmen und Ausgaben im *Giroverkehr* der Reichsbankstellen	von	6,4	„ 1932	auf	9,1	Mrd. RM	„ 1937,	„ um	42 v. H.
Die Einlieferungen im *Abrechnungsverkehr* der Reichsbankstellen	von	370	„ 1932	auf	510	Mill. RM	„ 1937,	„ um	38 v. H.
Die Gesamtumsätze im *Poſtſcheckverkehr*	von	2,0	„ 1932	auf	3,4	Mrd. RM	„ 1937,	„ um	74 v. H.
Der Gesamtbetrag des *Lohneinkommens* der Arbeiter	von	245	„ 1932	auf	435	Mill. RM	„ 1937,	„ um	76 v. H.
Die *Spareinlagen*, Depositen-, Giro- u. Kontokorrent-einlagen bei den Sparkassen	von	216	„ 1932	auf	386	Mill. RM	„ 1937,	„ um	79 v. H.
Das Istaufkommen an *Umsatzsteuer*	von	22,0	„ 1932	auf	50,9	Mill. RM	„ 1937,	„ um	131 v. H.
Das Istaufkommen an *Lohnsteuer*	von	12,3	„ 1932	auf	30,4	Mill. RM	„ 1937,	„ um	146 v. H.
Das Istaufkommen an veranlagter *Einkommensteuer*	von	8,3	„ 1932	auf	41,8	Mill. RM	„ 1937,	„ um	406 v. H.

Die Gesamtbevölkerung ist in den Jahren 1933—1937 um 4,6 v. H. gewachsen (im Reichsdurchschnitt nur 3,1 v. H.). Im Jahre 1937 sind in Ostpreussen 10 000 Kinder mehr geboren als im Jahre 1932.

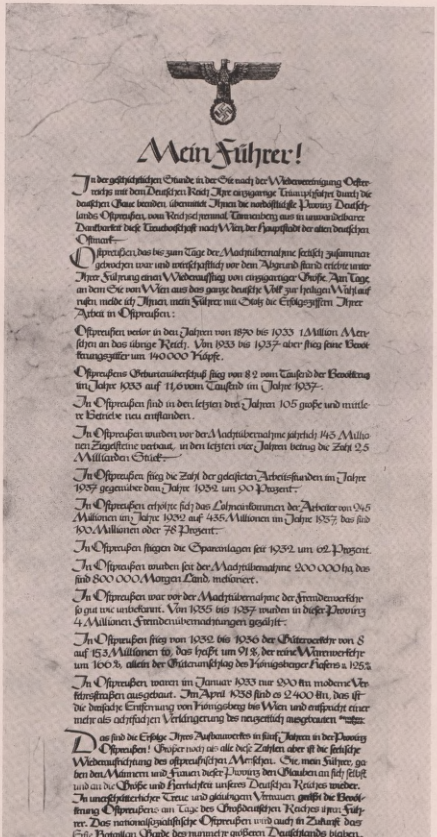

Mein Führer!

In der geschichtlichen Stunde, in der Sie nach der Wiedervereinigung Oesterreichs mit dem Deutschen Reich Ihre einzigartige Triumphfahrt durch die deutschen Gaue beenden, übermittle Ihnen die nordöstlichste Provinz Deutschlands Ostpreußen, vom Reich selbst niemals, Tannenberg aus in unverbrüchlicher Dankbarkeit diese Treuebotschaft nach Wien, der Hauptstadt der alten deutschen Ostmark.

Ostpreußen, das bis zum Tage der Machtübernahme fast völlig zusammengebrochen war und wirtschaftlich vor dem Abgrund stand, erlebte unter Ihrer Führung einen Wiederaufstieg von einzigartiger Größe. Am Tage, an dem Sie von Wien aus das ganze deutsche Volk zur heiligen Wahl aufrufen, melde ich Ihnen, mein Führer, mit Stolz die Erfolgsziffern Ihrer Arbeit in Ostpreußen:

Ostpreußen verlor in den Jahren von 1870 bis 1933 1 Million Menschen an das übrige Reich. Von 1933 bis 1937 aber stieg seine Bevölkerungsziffer um 140 000 Köpfe.

Ostpreußens Geburtenüberschuß stieg von 8,2 vom Tausend der Bevölkerung im Jahre 1933 auf 11,6 vom Tausend im Jahre 1937.

In Ostpreußen sind in den letzten drei Jahren 105 große und mittlere Betriebe neu entstanden.

In Ostpreußen wurden vor der Machtübernahme jährlich 145 Millionen Ziegelsteine verbaut, in den letzten vier Jahren betrug die Zahl 2,5 Milliarden Stück.

In Ostpreußen stieg die Zahl der gelösten Arbeitsstunden im Jahre 1937 gegenüber dem Jahre 1932 um 90 Prozent.

In Ostpreußen erhöhte sich das Lohneinkommen der Arbeiter von 945 Millionen im Jahre 1932 auf 435 Millionen im Jahre 1937, das sind 190 Millionen oder 78 Prozent.

In Ostpreußen stiegen die Spareinlagen seit 1932 um 62 Prozent.

In Ostpreußen wurden seit der Machtübernahme 200 000 ha, das sind 800 000 Morgen Land, meliorert.

In Ostpreußen war vor der Machtübernahme der Fremdenverkehr so gut wie unbekannt. Von 1933 bis 1937 wurden in dieser Provinz 4 Millionen Fremdenübernachtungen gezählt.

In Ostpreußen stieg von 1932 bis 1936 der Güterverkehr von 8 auf 15,3 Millionen to, das heißt um 91 %, der reine Warenverkehr um 100 %, allein der Güterumschlag des Königsberger Hafens um 125 %.

In Ostpreußen, waren im Januar 1933 nur 900 km moderne Verkehrsstraßen ausgebaut. Im April 1938 sind es 2400 km, das ist die dreifache Erstreckung von Königsberg bis Wien und entspricht einer mehr als achtfachen Verlängerung des neuerstandenen Netzes.

Das sind die Erfolge Ihres Aufbauwerkes in fünf Jahren in der Provinz Ostpreußen! Größer noch als alle diese Zahlen aber ist die seelische Wiederaufrichtung des ostpreußischen Menschen. Sie, mein Führer, gaben den Männern und Frauen dieser Provinz den Glauben an sich selbst und an die Größe und Herrlichkeit unseres Deutschen Reiches wieder. In unerschütterlicher Treue und gläubigem Vertrauen grüßt die Bevölkerung Ostpreußens am Tage des Großdeutschen Reiches ihren Führer. Das nationalsozialistische Ostpreußen wird auch in Zukunft das Erste Bataillon Bande des nunmehr größeren Deutschlands bleiben.

Es lebe das größere nationalsozialistische Deutschland!
Es lebe Adolf Hitler!

Tannenberg in Ostpreußen, am 4. April 1938

Erich Koch

Gauleiter der Provinz Ostpreußen.

Tafel I

Treuebotschaft des Gaues Ostpreußen an den Führer zum Tag des Großdeutschen Reiches am 9. IV. 1938

Der Gauleiter meldet die Erfolge des nationalsozialistischen Aufbauwerkes in Ostpreußen

Tafel II/III

Beschäftigungsstand 1932–1937

1937 sind in Ostpreußen 125 000 Arbeiter und Angestellte mehr beschäftigt als 1932.

529 000
514 000
495 000
1935
1936
1937

Tafel IV

Buttererzeugung 1933–1937

Die Jahresleistung der ostpreußischen Molkereien ist um 12 Millionen kg Butter (und 11 Millionen kg Käse) gesteigert worden.



Tafel V

Schweineschlachtungen und Schweineversand 1933–1937

Die ostpreußische Landwirtschaft lieferte für die Ernährung des deutschen Volkes allein im Jahre 1936 370000 Schweine mehr als 1932.



Tafel VI

Pferdebestand 1933–1937

Die ostpreußische Pferdezucht ist wieder im Aufstieg. Das zeigt sich in der Zunahme des Pferdebestandes um 30 000 und in dem hohen Anteil der Fohlen am Gesamtbestand (1937: 10,7 v. H., 1936 nur 7,6 v. H.).

Tafel VII

Landeskulturarbeiten 1928/32 und 1933/37

Der Einsatz von Arbeitskräften für die Bodenverbesserung ist in Ostpreußen verdreifacht worden. Im Kampf um die deutsche Nahrungsfreiheit wurden 200 000 ha seit 1933 melioriert, 400 000 ha neu in Angriff genommen.



Tafel VIII

Wohnungsbau 1931–1937

Die jährliche Bauleistung ist gegenüber den Jahren 1931 und 1932 fast verdoppelt worden.

Tafel IX

Straßenbau 1933/34—1937/38

Von den Reichsstraßen und Landstraßen I. Ordnung waren bei der Machtübernahme 290 km neuzeitlich befestigt,
Mitte 1938 hatten . . . . . 2400 km eine zeitgemäße Straßendecke.

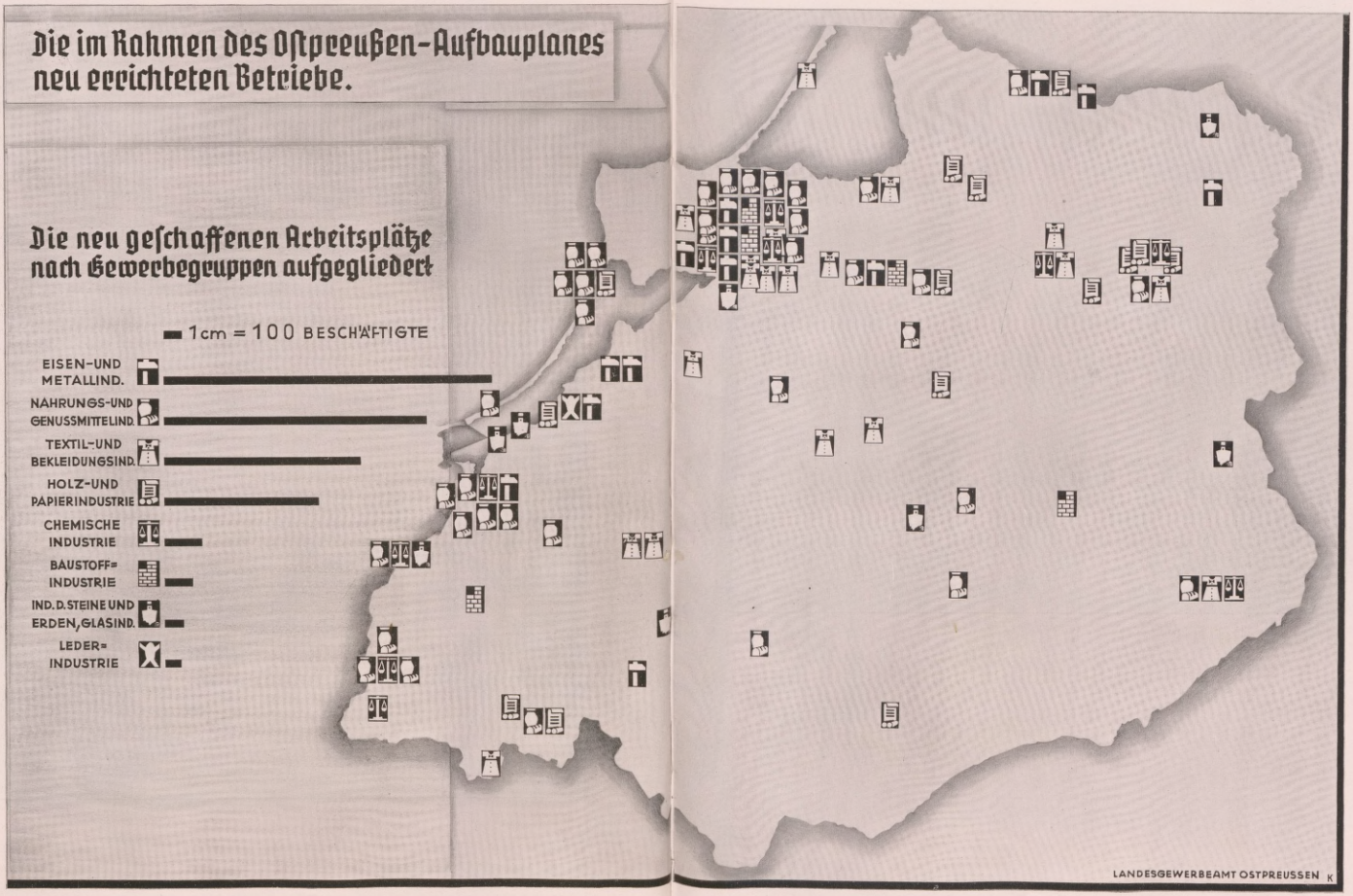
Die im Rahmen des Ostpreußen-Aufbauplanes neu errichteten Betriebe.
Die neu geschaffenen Arbeitsplätze nach Gewerbegruppen aufgegliedert
1 cm = 100 BESCHÄFTIGTE
EISEN- UND METALLIND.
NAHRUNGS- UND GENUSSMITTELIND.
TEXTIL- UND BEKLEIDUNGSIND.
HOLZ- UND PAPIERINDUSTRIE
CHEMISCHE INDUSTRIE
BAUSTOFF= INDUSTRIE
IND. D. STEINE UND ERDEN, GLASIND.
LEDER= INDUSTRIE
LANDESGEWERBEAMT OSTPREUSSEN K

Tafel XII

Reichsberufswettkampf 1938

Ostpreußen stellte 1937: 42 000, 1938: 86 000 Teilnehmer,
1937: 3, 1938: 8 Reichssieger.

Tafel XIII

Beschäftigungsgrad der Industrie 1933–1937

1937 war die Zahl der geleisteten Arbeitsstunden gemessen am Stande vom Herbst 1933 (= 100), um 60 v. H. größer.



Tafel XIV

Elektrizitätsversorgung 1932—1937

Allein die Stromabgabe der Ostpreußenwerk A.-G. war 1937 um 88 Millionen Kilowattstunden höher, das ist weit mehr als das Doppelte der Abgabe von 1932.

Tafel XV

Kraftfahrzeugbestand 1932–1937

Die Motorisierung des Verkehrs hat von Jahr zu Jahr in steigendem Maße zugenommen. Die Gesamtzahl der Kraftfahrzeuge hat sich in 5 Jahren verdoppelt.



Tafel XVI

Güterbeförderung auf Eisenbahnen, Seeweg und in der Binnenschiffahrt 1932–1936

Für die Steigerung der Wirtschaftstätigkeit zeugt das Anwachsen des Güterverkehrs: 1932 wurden nur insgesamt 8 Millionen Tonnen, 1936 dagegen 15,6 Millionen Tonnen verfrachtet.

Tafel XVII

Personenverkehr der Reichsbahn 1932—1937

Die Verkehrsleistung ist von 563 auf 734 Millionen Personenkilometer gestiegen (im Bilde Zahlenangaben in Tausend!). Die Zahl der abgefertigten Reisenden hat gegen 1932 um 6½ Millionen zugenommen.



Tafel XVIII

Personenverkehr „Seedienst Ostpreußen" 1932–1937

Die Zahl der Fahrgäste hat sich bis 1937 fast verdreifacht (1936 vorübergehende starke Zunahme infolge der Beschränkung des Eisenbahndurchgangsverkehrs durch Polen).

Tafel XIX

Fremdenverkehr 1935–1937

Der Erholungs- und Reiseverkehr hat beständig zugenommen. Die Zahl der Übernachtungen ist in den letzten drei Jahren von 1,1 auf 1,5 Millionen gestiegen.

Tafel XX

NS.-Volkswohlfahrt 1933—1937

Allein im Hilfswerk „Mutter und Kind" wurden 1937 von 960 Hilfsstellen 97 000 Beratungen erteilt; die Zahl der NSV.-Mitglieder ist von 95 000 (1934) auf 175 000 (1938) gestiegen.

Tafel XXI

Geburten 1932–1937

Der Geburtenrückgang ist überwunden; die jährliche Geburtenzahl ist von 47 000 auf 57 000 angewachsen.

Tafel XXII

Steuerkraft 1932–1936

Größere Wirtschaftstätigkeit, steigendes Einkommen, höhere Steuerleistung! An den wichtigsten Reichssteuern gemessen, hat die Steuerkraft je Kopf der Bevölkerung von 11 RM auf 30 RM zugenommen.



Tafel XXIII

Spareinlagen bei den Sparkassen 1932—1937

Die Gesundung der Wirtschaft prägt sich in der Vermehrung der Ersparnisse aus: der Einlagenbestand bei den Sparkassen ist je Kopf der Bevölkerung von 83 RM auf 129 RM angestiegen.

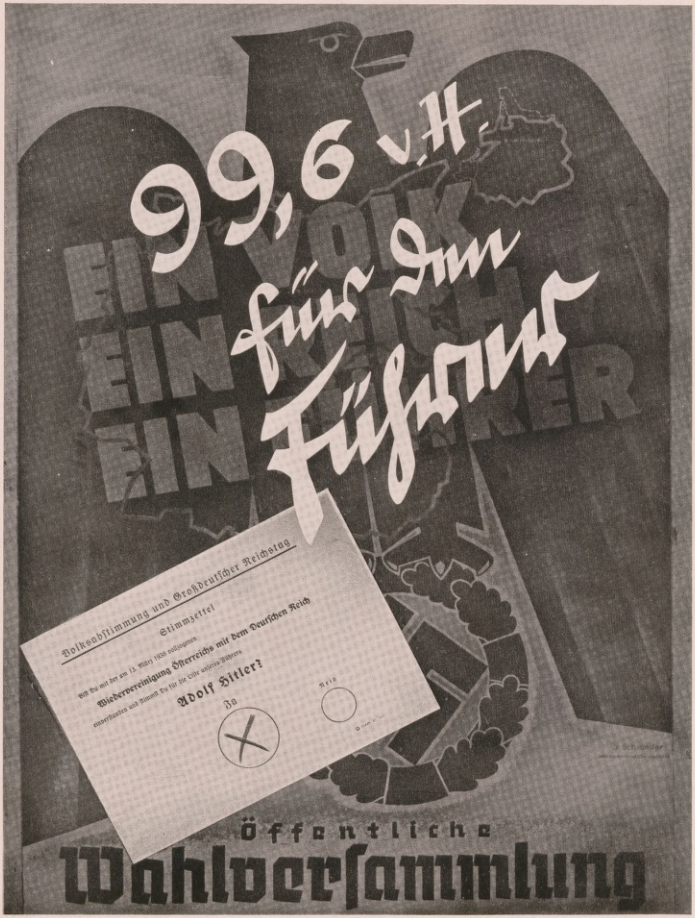

Tafel XXIV

Volksabstimmung am 10. IV. 1938

In Ostpreußen stimmten 1933: 97,1, 1938: 99,6 v. H. für den Führer.

II. Gebiet und Bevölkerung

1. Gebietsfläche, Verwaltungsgliederung und Bevölkerung seit 1871

Die ostpreußische Bevölkerung ist — berechnet auf den Gebietsstand von 1934 — im Zeitraum 1816 bis 1871 um 107 v. H., von 1871 bis 1933 aber nur um 23 v. H. gewachsen.

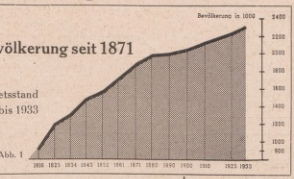

Abb. 1

Jahr	Fläche [1]) qkm	Zahl der								Bevölkerung	
		Regierungs-bezirke	Landkreise	Stadtkreise	Gemeinden mit . . . . Einwohnern					insgesamt [2])	je 1 qkm
					unter 2000	2—10000	10—50000	50—100000	über 100000		
1	2	3	4	5	6	7	8	9	10	11	12
[3]) 1871	36 974,87	2	35	1	.	51	4	—	1	1 822 934	49,4
[3]) 1880	36 977,66	2	35	1	.	52	4	—	1	1 933 936	52,0
[3]) 1890	36 987,01	2	35	1	7 898	50	6	—	1	1 958 663	53,0
[3]) 1900	36 993,89	2	35	2	7 504	48	9	—	1	1 996 626	52,9
1910	[4]) 37 002,02	3	35	4	7 279	59	9	—	1	2 064 175	55,8
	[4]) 37 046,50	.	.	.	.	.	.	.	.	2 147 342	58,0
1925	37 046,50	4	37	5	7 008	61	12	2	1	2 256 349	60,9
1933	[5]) 36 990,71	4	37	5	4 719	71	12	2	1	2 333 301	63,1

[1]) Ausschl. der Meeresteile und Haffe. — [2]) Reg.-Bez. Königsberg und Gumbinnen der damaligen Provinz Preußen. — [2]) Gebietsstand bei der Volkszählung 1910. — [4]) Umgerechnet auf den Gebietsstand von 1925. — [5]) 1871—1910 ortsanwesende Bevölkerung, 1925 und 1933 Wohnbevölkerung. — [6]) Geringfügige Veränderungen ergeben sich durch Neuvermessung.

2. Veränderung des Gebiets- und Bevölkerungsstandes der Provinz Ostpreußen durch das Versailler Diktat

(Quelle: „Die von Preußen abgetretenen Gebiete." Herausgegeben vom Preußischen Statistischen Landesamt)

Von der Abtretung betroffener Kreis	Gesamtfläche 1919 [1]) qkm	Ortsanwesende Bevölkerung 1910	Es wurden abgetreten				Es blieben beim Deutschen Reich		Jetzige Staatszugehörigkeit des abgetretenen Gebiets
			Fläche 1919 [1])		Bevölkerung				
			qkm	v. H. der gesamten Fläche	Zahl	v. H. der gesamten Bevölkerung	Fläche qkm	Bevölkerung	
1	2	3	4	5	6	7	8	9	10
Memel-Stadt . . .	25,81	21 470	25,81	100,00	21 470	100,00	—	—	Litauen
Memel-Land . . .	1 062,55	40 502	1 062,55	100,00	40 502	100,00	—	—	„
Heydekrug	805,86	43 309	618,89	76,80	36 795	84,96	186,97	6 514	„
Niederung	893,76	54 417	21,56	2,41	959	1,76	872,20	53 458	„
Ragnit	1 219,84	55 338	268,52	22,01	8 934	16,14	951,32	46 404	„
Tilsit-Stadt . . .	44,71	44 906	13,57	30,35	662	1,47	31,14	44 244	„
Tilsit-Land . . .	772,09	40 479	645,77	83,64	31 916	78,85	126,32	8 563	„
Neidenburg . . .	1 638,30	59 416	486,13	29,65	24 001	40,39	1 152,17	35 415	Polen
Osterode	1 549,97	74 666	15,24	0,98	786	1,05	1 534,73	73 880	„
Elbing-Land . . .	609,88	33 647	143,32	23,50	8 585	25,51	466,56	25 062	Freie Stadt Danzig
Marienburg . . .	806,16	62 999	599,16	74,32	35 501	56,35	207,00	27 498	„
Marienwerder . .	958,24	68 426	418,00	43,62	27 987	40,90	504,24	40 439	Polen
Rosenberg	1 041,85	54 550	5,31	0,51	—	—	1 036,54	54 550	„
Danziger Niederung	456,70	30 400	431,60	94,50	29 075	95,64	25,10	1 325	Freie Stadt Danzig
Graudenz-Land . .	779,07	48 818	776,84	99,71	48 738	99,84	2,23	80	Polen
Löbau	971,44	59 037	969,78	99,82	58 959	99,87	1,66	78	„

Provinz Ostpreußen gesamte Fläche [1]) 1919 [2]) 38 728,05 qkm mit einer Bevölkerung (1910) von 2 064 175 Personen

davon abgetreten 3 158,04 „ = 8,2 v. H. „ „ „ „ 165 025 „ = 8,0 v. H.

35 570,01 qkm „ „ „ „ 1 898 150 Personen

hinzugekommene Reste der Prov. Westpreußen 2 243,33 „ „ „ „ „ 149 032 „

Neuer Gebietsstand 37 813,34 qkm „ „ „ „ 2 047 182 Personen

[1]) Einschl. Haffe. — [2]) Davon rd. 2193 qkm Haffe.

3. Bevölkerung nach Verwaltungsbezirken am 16. VI. 1933, 1925 und 1. XII. 1910

Verwaltungsbezirk	Wohnbevölkerung am 16. VI. 1933 nach dem Gebietsstand vom 1. I. 1934[1] insgesamt Zahl	je qkm	davon männlich	Wohnbevölkerung am 16. VI. 1925 insgesamt Zahl	je qkm	davon männlich	Ortsanwesende Bevölkerung am 1. XII. 1910 nach dem Gebietsstand v. 16. VI. 1925 insgesamt Zahl	je qkm	davon männlich	Zu- (+) bezw. Abnahme (—) der Bevölkerung 1925—1933 v. H.	1910—1925 v. H.
1	2	3	4	5	6	7	8	9	10	11	12
Bartenstein	44 638	52	21 844	42 842	50	20 613	41 539	47	20 152	+ 4,2	+ 3,1
Braunsberg	56 493	60	26 829	54 493	58	25 263	54 613	58	25 837	+ 3,7	— 0,2
Fischhausen	65 002	62	31 771	61 448	59	29 883	52 464	50	25 835	+ 5,8	+ 17,1
Gerdauen	35 407	42	17 607	35 493	42	17 255	33 947	40	16 557	— 0,2	+ 4,6
Heiligenbeil	45 173	50	22 206	43 946	48	21 201	43 282	48	20 802	+ 2,8	+ 1,5
Heilsberg	53 672	49	26 226	52 757	48	25 384	51 912	47	24 934	+ 1,7	+ 1,6
Königsberg-Stadt	315 794	3 226	146 179	287 312	2 935	131 491	245 994	5 554	113 467	+ 9,9	+ 16,9
Königsberg-Land	49 239	51	24 558	43 638	45	21 293	45 054	44	22 254	+ 12,8	— 3,1
Labiau	51 014	48	25 238	50 003	47	24 206	51 051	48	24 666	+ 2,0	— 2,1
Mohrungen	53 767	43	26 781	53 892	43	26 244	51 396	41	24 893	— 0,2	+ 4,9
Pr. Eylau	49 774	40	24 699	48 697	39	23 598	48 763	40	23 436	+ 2,2	— 0,1
Pr. Holland	37 107	43	18 341	38 069	44	18 500	37 750	44	18 377	+ 2,5	+ 0,8
Rastenburg	52 640	60	26 186	52 250	60	25 531	47 197	54	23 656	+ 0,7	+ 10,7
Wehlau	47 643	45	23 330	46 947	44	22 677	47 179	44	23 299	+ 1,5	— 0,5
Reg.-Bez. Königsberg	957 363	73	461 795	911 787	69	433 139	852 141	65	408 165	+ 5,0	+ 8,0
Angerburg	39 745	43	19 883	38 635	42	18 853	35 635	39	17 291	+ 2,9	+ 8,4
Darkehmen	31 445	41	15 905	32 635	43	16 060	31 485	41	15 564	— 3,6	+ 3,7
Goldap	43 491	44	21 888	42 672	43	21 055	44 186	44	22 499	+ 1,9	— 3,4
Gumbinnen	51 041	70	25 368	50 185	69	24 511	51 235	70	26 063	+ 1,7	— 2,0
Insterburg-Stadt	41 230	935	19 828	39 311	891	18 984	31 624	723	15 963	+ 4,9	+ 24,3
Insterburg-Land	43 514	38	21 767	44 814	39	21 717	46 116	40	22 752	— 2,9	— 2,8
Niederung	54 798	55	26 961	55 726	56	26 803	56 027	56	26 805	— 1,7	— 0,5
Pillkallen	43 895	41	21 777	44 096	42	21 444	45 560	43	22 203	— 0,5	— 3,2
Stallupönen	42 220	60	20 897	43 515	62	21 197	43 453	62	21 177	— 3,0	+ 0,1
Tilsit-Stadt	57 286	971	26 549	50 834	861	23 754	47 667	808	22 549	+ 12,7	+ 6,6
Tilsit-Ragnit	57 454	52	28 715	57 340	52	28 259	55 489	50	27 211	+ 0,2	+ 3,3
Treuburg	39 938	47	20 295	40 107	47	19 841	38 850	45	18 949	— 0,4	+ 3,2
Reg.-Bez. Gumbinnen	546 057	58	269 833	539 870	57	262 478	527 327	56	259 026	+ 1,1	+ 2,4
Allenstein-Stadt	43 043	831	20 996	38 105	736	18 542	33 178	641	17 998	+ 13,0	+ 14,9
Allenstein-Land	57 003	44	28 544	55 808	43	27 351	57 818	44	28 201	+ 2,1	— 3,5
Johannisburg	54 322	32	27 612	55 239	33	27 633	51 399	31	24 885	— 1,7	+ 7,5
Lötzen	46 100	51	23 220	45 757	51	22 659	41 209	46	20 400	+ 0,7	+ 11,0
Lyck	57 865	52	29 051	58 425	52	28 793	55 579	50	27 780	— 1,0	+ 5,1
Neidenburg	39 942	35	20 226	38 594	34	18 779	35 367	31	17 313	+ 3,5	+ 9,1
Ortelsburg	72 920	43	37 135	71 039	42	35 115	69 627	41	33 836	+ 2,6	+ 2,0
Osterode	77 104	50	38 644	76 604	50	37 463	73 936	48	37 315	+ 0,7	+ 3,6
Rößel	50 311	59	24 688	48 965	58	23 470	50 472	59	24 503	+ 2,7	— 3,0
Sensburg	53 931	44	27 016	51 751	42	25 433	50 097	41	24 782	+ 4,2	+ 3,3
Reg.-Bez. Allenstein	552 541	48	277 132	540 287	47	265 238	518 682	45	257 013	+ 2,3	+ 4,3
Elbing-Stadt	72 409	2 361	33 327	68 206	2 224	31 333	63 600	3 346	29 267	+ 6,2	+ 7,2
Elbing-Land	26 202	54	13 149	26 389	55	12 926	26 420	54	13 047	— 0,7	— 0,1
Marienburg	36 805	163	18 014	32 884	146	16 162	28 798	128	14 213	+ 11,9	+ 14,2
Marienwerder	43 544	83	21 136	41 615	79	19 890	40 490	73	19 990	+ 4,6	+ 2,8
Rosenberg	60 079	58	30 065	58 629	57	28 884	54 657	53	28 068	+ 2,5	+ 7,3
Stuhm	38 301	62	19 207	36 682	59	18 069	35 227	56	17 212	+ 4,4	+ 4,1
Reg.-Bez. Westpreußen	277 340	95	134 898	264 405	90	127 264	249 192	84	121 797	+ 4,9	+ 6,1
Provinz Ostpreußen	2 333 301	63	1 143 658	2 256 349	61	1 088 119	2 147 342	58	1 046 001	+ 3,4	+ 5,1

[1]) Vgl. Anm. 6, Tab. 1.

4. Haushaltungen nach Verwaltungsbezirken am 16. VI. 1933

Verwaltungsbezirk	Haushaltungen insgesamt	davon									Auf 1 (Einzel- und Familien-) Haushaltung kommen Personen
		Einzelhaushaltungen	Familienhaushaltungen							Anstaltshaushaltungen	
			insgesamt	davon Haushaltungen mit .... Personen							
				2	3	4	5	6	7	8 und mehr	
1	2	3	4	5	6	7	8	9	10	11	12	13
Bartenstein	10 650	809	9 822	1 703	2 049	1 974	1 569	1 085	650	792	19	4,2
Braunsberg	12 588	1 315	11 232	2 070	2 056	1 923	1 650	1 212	885	1 436	41	4,3
Fischhausen	15 705	1 333	14 309	2 728	2 991	2 863	2 139	1 465	957	1 166	63	4,1
Gerdauen	7 843	394	7 443	1 010	1 387	1 478	1 318	958	599	693	6	4,5
Heiligenbeil	11 049	915	10 113	2 012	2 095	1 984	1 512	1 069	665	776	21	4,1
Heilsberg	11 560	988	10 549	1 768	1 700	1 736	1 502	1 355	958	1 530	23	4,6
Königsberg-Stadt	89 031	7 300	81 496	21 158	22 681	18 012	10 377	5 103	2 329	1 836	235	3,4
Königsberg-Land	11 199	563	10 619	1 773	2 078	2 064	1 690	1 271	754	989	17	4,4
Labiau	11 944	808	11 128	1 970	2 110	2 208	1 768	1 292	838	942	8	4,3
Mohrungen	12 687	819	11 855	1 952	2 376	2 464	2 008	1 352	857	846	13	4,2
Pr. Eylau	11 587	778	10 784	1 859	1 988	2 123	1 794	1 344	804	872	25	4,3
Pr. Holland	8 815	633	8 169	1 376	1 521	1 710	1 443	943	590	586	13	4,2
Rastenburg	11 645	737	10 862	1 739	2 197	2 116	1 865	1 249	754	942	46	4,3
Wehlau	10 607	692	9 893	1 727	2 064	2 046	1 638	1 052	645	721	22	4,2
Reg.-Bez. Königsberg	236 910	18 084	218 274	44 845	49 293	44 701	32 273	20 750	12 285	14 127	552	4,0
Angerburg	8 920	519	8 387	1 255	1 620	1 652	1 431	1 025	635	769	14	4,4
Darkehmen	6 839	318	6 516	874	1 131	1 243	1 186	848	572	662	5	4,6
Goldap	10 011	593	9 403	1 590	1 737	1 841	1 574	1 150	677	834	15	4,3
Gumbinnen	12 327	879	11 431	2 089	2 474	2 445	1 800	1 133	694	796	17	4,1
Insterburg-Stadt	11 246	1 033	10 176	2 565	2 760	2 273	1 330	670	317	261	37	3,5
Insterburg-Land	9 851	589	9 257	1 419	1 669	1 844	1 552	1 171	722	880	5	4,4
Niederung	13 061	1 010	12 037	2 255	2 358	2 330	1 834	1 353	881	1 026	14	4,2
Pillkallen	10 008	647	9 353	1 464	1 727	1 836	1 588	1 136	716	886	8	4,4
Stallupönen	10 080	785	9 285	1 578	1 936	1 841	1 484	1 042	632	772	10	4,2
Tilsit-Stadt	16 622	1 857	14 731	4 008	3 990	3 074	1 852	965	472	370	34	3,4
Tilsit-Ragnit	13 026	728	12 287	1 923	2 390	2 382	1 989	1 537	940	1 126	11	4,4
Treuburg	8 645	466	8 172	1 031	1 401	1 604	1 469	1 065	727	875	7	4,6
Reg.-Bez. Gumbinnen	130 636	9 424	121 035	22 051	25 193	24 365	19 089	13 095	7 985	9 257	177	4,1
Allenstein-Stadt	9 904	711	9 144	1 829	2 225	1 838	1 357	828	486	581	49	3,9
Allenstein-Land	11 870	741	11 121	1 687	1 736	1 812	1 670	1 373	1 125	1 718	8	4,8
Johannisburg	11 121	517	10 584	1 384	1 619	1 797	1 759	1 434	1 030	1 561	20	4,9
Lötzen	10 144	550	9 570	1 548	1 830	1 817	1 488	1 103	795	989	24	4,5
Lyck	12 582	671	11 891	1 762	2 016	2 259	1 936	1 487	1 078	1 353	20	4,6
Neidenburg	8 212	433	7 770	989	1 269	1 240	1 242	1 084	839	1 107	9	4,8
Ortelsburg	15 674	953	14 698	2 201	2 511	2 588	2 316	1 858	1 338	1 886	23	4,6
Osterode	17 322	1 018	16 275	2 731	3 172	3 079	2 478	1 906	1 295	1 614	29	4,4
Rößel	11 567	1 087	10 459	1 937	1 911	1 792	1 596	1 137	867	1 219	21	4,3
Sensburg	11 574	627	10 930	1 629	1 783	2 007	1 847	1 443	968	1 253	17	4,6
Reg.-Bez. Allenstein	119 970	7 308	112 442	17 697	20 072	20 229	17 689	13 653	9 821	13 281	220	4,5
Elbing-Stadt	21 378	2 165	19 182	5 166	5 531	3 987	2 332	1 148	605	413	31	3,4
Elbing-Land	6 143	376	5 739	1 002	1 166	1 107	938	630	386	510	28	4,3
Marienburg	9 020	722	8 251	1 704	1 891	1 690	1 181	759	439	587	47	4,0
Marienwerder	10 794	879	9 898	2 027	2 131	2 060	1 378	979	616	707	17	4,0
Rosenberg	14 321	1 050	13 241	2 376	2 775	2 750	2 033	1 426	895	986	30	4,1
Stuhm	8 708	729	7 969	1 456	1 540	1 452	1 136	873	598	914	10	4,3
Reg.-Bez. Westpreußen	70 364	5 921	64 280	13 731	15 034	13 046	8 998	5 815	3 539	4 117	163	3,9
Provinz Ostpreußen	**557 880**	**40 737**	**516 031**	**98 324**	**109 592**	**102 341**	**78 049**	**53 313**	**33 630**	**40 782**	**1 112**	**4,1**

5. Fortgeschriebene Bevölkerung

Lfd. Nr.	Verwaltungsbezirk	Wohnbevölkerung 16. VI. 1933	Geburtenüberschuß 2. Halbjahr 1933[1])	Bereinigte Wand. Bilanz[2]) 17. VI. bis 31. XII. 1933	Bevölkerungsstand 31. XII. 1933	Geburtenüberschuß 1934	Bereinigte Wand. Bilanz[2]) 1934
1	2	3	4	5	6	7	8
1	Bartenstein	44 638	278	+ 66	44 982	692	— 362
2	Braunsberg	56 493	273	+ 92	56 858	654	+ 425
3	Fischhausen	65 002	293	— 749	64 546	906	+ 336
4	Gerdauen	35 407	211	— 17	35 601	522	— 133
5	Heiligenbeil	45 173	236	— 3	45 406	561	— 31
6	Heilsberg	53 672	291	— 11	53 952	663	— 156
7	Königsberg-Stadt	315 794	376	+ 2 271	318 441	2 031	+ 3 754
8	Königsberg-Land	49 239	328	+ 254	49 821	842	+ 888
9	Labiau	51 014	243	— 3	51 254	634	— 146
10	Mohrungen	53 767	247	— 167	53 847	672	— 521
11	Pr. Eylau	49 774	248	— 11	50 011	620	— 234
12	Pr. Holland	37 107	187	— 86	37 208	433	— 432
13	Rastenburg	52 640	312	+ 33	52 985	676	— 682
14	Wehlau	47 643	84	+ 15	47 742	364	+ 257
I	**Reg.-Bez. Königsberg**	957 363	3 607	+ 1 684	962 654	10 270	+ 2 963
15	Angerburg	39 745	175	— 523	39 397	489	— 330
16	Darkehmen	31 445	167	+ 84	31 696	419	— 2
17	Goldap	43 491	178	— 456	43 213	394	— 135
18	Gumbinnen	51 041	154	+ 52	51 247	521	+ 505
19	Insterburg-Stadt	41 230	164	+ 198	41 592	305	+ 281
20	Insterburg-Land	43 514	194	— 7	43 701	523	+ 384
21	Niederung	54 708	216	— 274	54 740	497	— 211
22	Pillkallen	43 895	233	— 141	43 987	467	+ 159
23	Stallupönen	42 220	106	— 217	42 109	442	— 463
24	Tilsit-Stadt	57 286	41	+ 544	57 871	353	+ 63
25	Tilsit-Ragnit	57 454	187	— 432	57 209	645	— 369
26	Treuburg	39 938	129	— 54	40 013	424	— 478
II	**Reg.-Bez. Gumbinnen**	546 057	1 944	— 1 226	546 775	5 479	— 596
27	Allenstein-Stadt	43 043	174	+ 261	43 478	461	— 4
28	Allenstein-Land	57 003	411	— 360	57 054	890	— 614
29	Johannisburg	54 322	301	+ 128	54 751	777	+ 140
30	Lötzen	46 100	260	— 335	46 025	615	+ 143
31	Lyck	57 865	246	— 269	57 842	600	+ 619
32	Neidenburg	39 942	271	— 653	39 560	596	— 835
33	Ortelsburg	72 920	384	— 341	72 963	1 072	— 214
34	Osterode	77 104	459	+ 561	78 124	1 067	— 1 007
35	Rößel	50 311	292	+ 12	50 615	624	— 160
36	Sensburg	53 931	348	— 146	54 133	685	— 460
III	**Reg.-Bez. Allenstein**	552 541	3 146	— 1 142	554 545	7 387	— 2 392
37	Elbing-Stadt	72 409	127	+ 716	73 252	525	+ 963
38	Elbing-Land	26 202	82	— 376	25 908	300	— 253
39	Marienburg	36 805	193	— 166	36 832	444	— 305
40	Marienwerder	43 544	239	— 34	43 749	514	— 164
41	Rosenberg	60 079	385	— 135	60 329	992	— 29
42	Stuhm	38 301	264	— 57	38 508	667	+ 139
IV	**Reg.-Bez. Westpreußen**	277 340	1 290	— 52	278 578	3 442	+ 351
	Provinz Ostpreußen	**2 333 301**	**9 987**	**— 736**	**2 342 552**	**26 578**	**+ 326**

[1]) Der Geburtenüberschuß in der Zeit vom 17. VI. bis 30. VI. 1933 ist nicht berücksichtigt. — [2]) Gesamtwanderungsbilanz der eigenen Fortschreibungsergebnissen der Städte (vgl. Tab. 10) ab.

nach Verwaltungsbezirken 1933–1936

Bevölkerungsstand 31. XII. 1934	Geburtenüberschuß 1935	Bereinigte Wand. Bilanz*) 1935	Bevölkerungsstand 31. XII. 1935	Geburtenüberschuß 1936	Bereinigte Wand. Bilanz*) 1936	Bevölkerungsstand 31. XII. 1936	Lfd. Nr.
9	10	11	12	13	14	15	16
45 312	541	+ 508	46 361	751	+ 490	47 602	1
57 937	620	+ 255	58 812	896	+ 799	60 507	2
65 788	901	+ 903	67 592	953	+ 854	69 399	3
35 990	467	+ 49	36 506	485	+ 118	37 109	4
45 936	549	+ 640	47 125	684	– 79	47 730	5
54 459	561	+ 67	55 087	811	+ 108	56 006	6
324 226	2 225	+ 5 558	332 009	2 237	+ 4 221	338 467	7
51 551	767	+ 1 005	53 323	803	+ 906	55 032	8
51 742	512	+ 19	52 273	627	– 75	52 825	9
53 998	681	+ 326	55 005	763	+ 42	55 810	10
50 397	563	– 693	50 267	720	– 312	50 675	11
37 209	385	– 152	37 442	458	– 354	37 546	12
52 979	672	– 29	53 622	792	– 433	53 981	13
48 363	344	+ 62	48 769	397	+ 114	49 280	14
975 887	9 788	+ 8 518	994 193	11 377	+ 6 399	1 011 969	I
39 556	438	– 637	39 357	523	– 234	39 646	15
32 113	336	+ 87	32 536	468	+ 128	33 132	16
43 472	381	+ 91	43 944	419	– 116	44 247	17
52 273	497	+ 239	53 009	571	+ 62	53 642	18
42 178	467	+ 107	42 752	315	+ 838	43 905	19
44 608	537	+ 134	45 279	543	+ 430	46 252	20
55 026	555	– 278	55 303	481	– 390	55 394	21
44 613	415	+ 2	45 030	432	– 247	45 215	22
42 088	346	– 586	41 848	358	– 354	41 852	23
58 287	344	– 391	58 240	349	– 1 099	57 490	24
57 485	526	– 284	57 727	548	– 707	57 568	25
39 959	350	– 219	40 090	399	– 485	40 004	26
551 658	5 192	– 1 735	555 115	5 406	– 2 174	558 347	II
43 935	486	+ 368	44 789	437	+ 353	45 579	27
57 330	892	– 655	57 567	852	– 1 066	57 353	28
55 668	733	– 1 028	55 373	797	– 551	55 619	29
46 783	621	– 26	47 378	631	– 663	47 346	30
59 061	579	– 472	59 168	583	+ 1	59 752	31
39 321	520	– 241	39 600	633	+ 159	40 392	32
73 821	1 076	– 1 253	73 644	1 060	– 877	73 827	33
78 184	1 035	– 48	79 171	1 142	– 936	79 377	34
51 079	632	+ 132	51 843	737	– 710	51 870	35
54 358	705	– 457	54 606	789	– 593	54 802	36
559 540	7 279	– 3 680	563 139	7 661	– 4 883	565 917	III
74 740	601	+ 1 070	76 411	544	+ 1 713	78 668	37
25 955	287	– 804	25 438	258	– 683	25 013	38
36 971	507	– 314	37 164	487	– 702	36 949	39
44 099	514	+ 10	44 623	601	– 160	45 064	40
61 292	796	– 865	61 223	933	– 816	61 340	41
39 314	686	+ 460	40 460	819	– 322	40 957	42
282 371	3 391	– 443	285 319	3 642	– 970	287 991	IV
2 369 456	**25 650**	**+ 2 660**	**2 397 766**	**28 086**	**– 1 628**	**2 424 224**	

Kreise unter Ausschaltung der Binnenwanderungsdifferenz. Daher weichen die hier für die Stadtkreise angegebenen Zahlen von den

6. Bevölkerung nach Gemeindegrößenklassen am 16. VI. 1933

1871 lebten über $^3/_4$ der ostpreußischen Bevölkerung auf dem flachen Lande, 1933 nur etwas über $^1/_2$.

Von 100 der ortsanwesenden bzw. Wohnbevölkerung lebten in Gemeinden mit .... Einwohnern

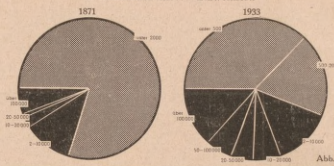

Abb. 2

Gemeinden mit ... Einwohnern	Regierungsbezirk								Provinz Ostpreußen	
	Königsberg		Gumbinnen		Allenstein		Westpreußen			
	1933	Zu- (+) bezw. Abnahme(—) 1925—1933	1933	Zu- (+) bezw. Abnahme(—) 1925—1933	1933	Zu- (+) bezw. Abnahme(—) 1925—1933	1933	Zu- (+) bezw. Abnahme(—) 1925—1933	1933	Zu- (+) bezw. Abnahme(—) 1925—1933
1	2	3	4	5	6	7	8	9	10	11
unter 100										
Zahl	144	— 882	594	— 476	168	— 266	25	— 98	931	— 1 722
Wohnbevölkerung	9 020	—50 489	38 582	—25 264	9 726	—14 080	1 481	— 5 514	58 809	—95 347
100 — 500										
Zahl	957	— 369	1 138	— 107	825	— 137	204	— 81	3 124	— 694
Wohnbevölkerung	259 959	—20 232	245 431	— 4 446	216 296	—19 323	56 205	—10 356	777 891	—54 357
500 — 1 000										
Zahl	231	+ 56	86	+ 18	196	+ 22	71	+ 17	584	+ 113
Wohnbevölkerung	153 409	+ 37 386	56 254	+ 11 273	132 256	+ 22 755	47 469	+ 11 279	389 388	+ 82 693
1 000 — 2 000										
Zahl	32	+ 8	19	+ 6	17	+ 1	12	— 1	80	+ 14
Wohnbevölkerung	40 784	+ 7 624	24 025	+ 7 050	22 364	+ 1 857	15 668	— 2 371	102 841	+ 14 160
2 000 — 5 000										
Zahl	23	+ 3	4	—	14	+ 1	6	+ 1	47	+ 5
Wohnbevölkerung	72 782	+ 7 062	13 159	— 488	41 820	+ 5 814	18 340	+ 938	146 101	+ 13 326
5 000 — 10 000										
Zahl	11	+ 3	7	+ 1	4	—	2	+ 1	24	+ 5
Wohnbevölkerung	74 269	+ 24 671	50 103	+ 8 798	29 449	+ 5 256	12 263	+ 6 925	166 084	+ 45 650
10 000 — 20 000										
Zahl	2	—	1	—	4	—	2	—	9	—
Wohnbevölkerung	31 346	+ 3 594	19 987	+ 985	57 587	+ 5 037	28 384	+ 3 421	137 304	+ 13 037
20 000 — 50 000										
Zahl	—	—	1	—	1	—	1	—	3	—
Wohnbevölkerung	—	—	41 230	+ 1 919	43 043	+ 4 938	25 121	+ 4 082	109 394	+ 10 939
50 000 — 100 000										
Zahl	—	—	1	—	—	—	1	—	2	—
Wohnbevölkerung	—	—	57 286	+ 6 452	—	—	72 409	+ 4 531	129 695	+ 10 983
über 100 000										
Zahl	1	—	—	—	—	—	—	—	1	—
Wohnbevölkerung	315 794	+ 35 868	—	—	—	—	—	—	315 794	+ 35 868
Insgesamt										
Zahl	1 401	— 1 181	1 851	— 558	1 229	— 379	324	— 161	4 805	— 2 279
Wohnbevölkerung	957 363	+ 45 484	546 057	+ 6 279	552 541	+ 12 254	277 340	+ 12 935	2 333 301	+ 76 952

7. Ländliche und städtische Bevölkerung nach den Volkszählungen seit 1871

Jahr	Bevölkerung insgesamt	Davon wohnten in Gemeinden .... mit Einwohnern			
		weniger als 2000		2000 und mehr	
		überhaupt	v. H.	überhaupt	v. H.
1	2	3	4	5	6
1871	1 822 934	1 444 332	79,2	378 602	20,8
1875	1 856 421	1 453 199	78,3	403 222	21,7
1880	1 933 936	1 492 084	77,2	441 852	22,8
1885	1 959 475	1 490 984	76,1	468 491	23,9
1890	1 958 663	1 460 312	74,6	498 351	25,4
1895	2 006 689	1 469 110	73,2	537 579	26,8
1900	1 996 626	1 408 650	70,6	587 976	29,4
1905	2 030 176	1 396 897	68,8	633 279	31,2
[1])1910	2 064 175	1 383 893	67,0	680 282	33,0
[2])1910	2 147 342	1 364 712	63,6	782 630	36,4
1925	2 256 349	1 381 780	61,2	874 569	38,8
1933	2 333 301	1 328 929	57,0	1 004 372	43,0

[1]) Alter Gebietsstand. — [2]) Gebietsstand von 1925.

8. Bevölkerungsdichte der Landkreise seit 1871 (vgl. Abb. 3 u. 4)

Kreis	Auf 1 qkm Gesamtfläche[1]) entfielen Einwohner											Auf 1 qkm landw. Nutzfläche entfielen Einwohner
	1871	1875	1880	1885	1890	1895	1900	1905	1910[2])	1925	1933	1933
1	2	3	4	5	6	7	8	9	10	11	12	13
Bartenstein	51	51	53	52	49	48	47	46	47	49	52	66
Braunsberg	55	55	58	57	55	57	57	58	58	58	60	82
Fischhausen	44	46	48	49	49	50	50	49	50	59	62	90
Gerdauen	45	44	44	44	41	42	39	40	40	42	42	55
Heiligenbeil	50	50	51	51	49	50	49	48	48	48	50	63
Heilsberg	49	49	51	51	49	49	47	47	47	48	49	64
Königsberg-Land	46	48	51	51	52	54	59	45	44	50	51	64
Labiau	48	48	50	50	50	49	48	48	48	47	48	81
Mohrungen	45	44	45	44	42	43	42	41	41	43	43	64
Pr. Eylau	45	45	46	45	43	43	41	40	40	39	40	54
Pr. Holland	52	52	53	51	48	49	47	45	44	44	43	58
Rastenburg	49	49	50	52	50	51	53	54	54	60	60	76
Wehlau	45	45	47	47	46	45	44	44	44	44	45	72
Angerburg	42	40	42	41	39	39	38	39	39	42	43	68
Darkehmen	48	47	48	46	45	46	43	43	41	43	41	52
Goldap	44	43	45	46	45	46	45	44	44	43	44	72
Gumbinnen	65	64	65	66	67	71	70	70	70	69	70	86
Insterburg	44	43	44	43	41	42	40	40	40	39	38	54
Niederung	59	60	62	62	62	63	62	62	56	55	55	82
Pillkallen	42	43	43	44	44	45	44	44	43	42	41	56
Stallupönen	63	65	66	65	64	65	63	62	62	62	60	72
Tilsit	57	57	58	58	58	60	60	59	50	52	52	68
Ragnit	43	43	45	45	45	45	44	45				
Treuburg	45	46	48	49	48	48	46	46	45	47	47	63
Allenstein	37	38	40	42	43	44	43	43	44	43	44	74
Johannisburg	26	27	28	29	29	30	29	30	31	33	32	74
Lötzen	44	45	46	48	47	47	45	47	46	51	51	74
Lyck	41	43	45	48	49	50	48	49	50	52	52	80
Neidenburg	32	33	35	35	34	35	34	34	31	33	35	63
Ortelsburg	37	37	39	40	41	43	40	41	41	42	43	77
Osterode	41	42	44	44	45	47	46	47	48	49	50	82
Röbel	58	57	59	59	58	59	59	59	59	57	59	81
Sensburg	38	39	39	40	39	40	39	40	41	42	44	81
Elbing	64	63	61	62	62	63	63	63	54	54	54	84
Marienburg	72	71	74	74	72	75	76	78	128	146	163	198
Marienwerder	69	69	70	67	67	69	70	71	73	75	83	112
Rosenberg	50	49	48	48	47	49	50	51	53	56	58	90
Stuhm	63	61	62	59	56	59	57	57	56	59	62	78

[1]) Jeweiliger Gebietsstand. — [2]) Für 1910 berechnet auf den Gebietsstand von 1925.

Abb. 3

Bevölkerungsdichte der Landkreise je 1 qkm Gesamtfläche 1933

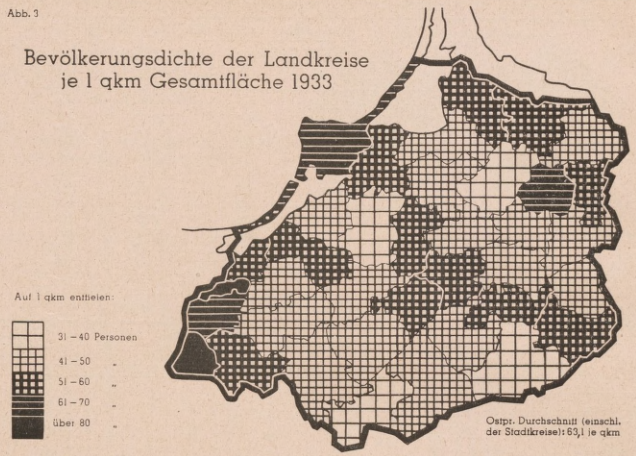

Abb. 4

Bevölkerungsdichte der Landkreise je 1 qkm landwirtschaftlicher Nutzfläche 1933

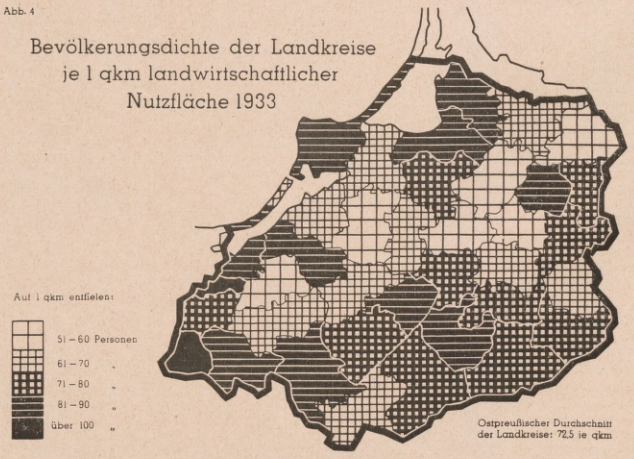

9. Bevölkerung der Gemeinden mit 1000 und mehr Einwohnern am 16. VI. 1933 und 1925

Gemeinde	Wohnbevölkerung am 16. VI.		Zu- (+) bezw. Abnahme (−) 1925–1933	
	1933	1925	überhaupt	v.H.
1	2	3	4	5
a) Stadtgemeinden				
Angerburg	7 823	7 698	725	10,2
Allenburg	2 082	1 822	260	14,2
Allenstein	43 045	38 103	4 938	13,0
Arys	3 132	2 813	317	11,3
Barten	1 478	1 432	41	2,9
Bartenstein	8 717	7 885	832	10,6
Bialla	2 448	2 194	254	11,6
Bischofsburg	6 571	5 533	1 038	18,7
Bischofstein	3 265	3 128	363	4,4
Bischofswerder	1 792	1 952	160	− 8,2
Braunsberg	15 325	14 031	1 294	9,2
Christburg	3 366	2 924	442	15,1
Darkehmen	3 652	3 394	258	7,6
Dt. Eylau	12 830	11 280	1 550	13,7
Domnau	2 707	2 477	230	9,3
Drengfurt	1 588	1 571	17	1,1
Elbing	72 409	68 206	4 203	6,2
Eydtkuhnen	5 679	6 077	398	6,5
Fischhausen	3 492	3 414	78	2,3
Friedland	4 323	3 709	614	16,6
Freystadt	3 075	2 996	79	2,6
Frauenburg	2 951	2 660	291	10,9
Garnsee	1 673	1 675	2	0,2
Gerdauen	4 801	4 339	462	10,6
Gilgenburg	1 578	1 498	80	5,3
Goldap	9 380	8 511	869	10,2
Gumbinnen	19 987	19 002	985	5,2
Guttstadt	5 421	5 026	395	7,9
Heiligenbeil	5 597	5 147	443	8,7
Heilsberg	8 781	7 799	980	12,7
Hohenstein	3 630	3 284	467	14,8
Insterburg	41 230	39 311	1 919	4,9
Johannisburg	5 725	5 186	539	10,4
Königsberg (Pr)	315 795	287 312	28 483	9,9
Kreuzburg	1 802	1 639	163	9,9
Labiau	5 005	5 414	− 417	− 10,3
Landsberg	2 740	2 501	239	9,6
Liebemühl	2 390	2 159	141	6,5
Liebstadt	2 463	2 251	212	9,4
Lötzen	11 847	10 984	863	7,9
Lyck	15 512	13 961	154	11,1
Marienburg	25 121	21 039	4 082	19,4
Marienwerder	15 548	13 721	1 827	13,3
Mehlsack	4 555	4 339	216	5,0
Mohrungen	5 414	4 976	438	8,8
Mühlhausen	2 784	2 468	316	12,8
Neidenburg	8 296	6 911	1 894	29,1
Nikolaiken Ostpr	2 668	2 418	250	10,3
Nordenburg	3 100	2 743	357	13,0
Ortelsburg	12 251	10 434	1 817	17,4
Osterode	17 977	16 562	1 415	8,5
Passenheim	2 508	2 466	42	1,7
Pr. Eylau	4 322	3 787	535	14,1
Pr. Holland	5 312	5 213	99	1,9
Pillau	7 092	6 893	199	2,9
Pillkallen	5 065	4 541	464	10,2
Ragnit	9 293	7 797	1 496	19,2
Rastenburg	16 021	15 254	767	5,0
Rhein	2 290	2 067	223	10,8
Riesenburg	6 116	5 3 8	778	14,6
Rosenberg	3 882	3 276	606	18,5
Rößel	4 766	4 235	531	12,5
Schippenbeil	2 708	2 509	200	11,4
Schirwindt	1 179	1 102	77	7,0
Saalfeld	2 942	2 754	188	6,8
Seeburg	3 069	2 847	222	7,8
Sensburg	8 757	7 412	1 345	18,1
Stallupönen	6 294	6 171	824	2,0
Stuhm	6 147	5 139	1 008	19,6
Tapiau	7 683	6 488	1 195	18,4
Tolkemit	3 532	3 228	304	9,4
Tilsit	57 286	50 834	6 452	12,7
Treuburg	6 629	5 957	672	11,3
Wartenburg	4 818	4 827	9	0,2
Wehlau	7 534	6 946	588	8,5
Wormditt	6 813	6 063	750	12,4
Willenberg	2 506	2 456	50	2,0
Zinten	3 955	3 518	437	12,4
b) Landgemeinden und Gutsbezirke				
Altenberg	1 086	451	635	140,8
Altmark	1 212	1 102	100	9,0
Arnsdorf	1 361	1 335	26	1,9
Aulowönen	1 026	855	171	20,0
Basien	1 048	1 050	2	0,2
Benkheim	1 675	1 519	156	10,3
Bieberswalde	1 108	1 089	19	1,7
Bladiau	1 228	1 163	65	5,6
Brandenburg	1 447	1 295	181	14,3
Bredinken	1 037	1 036	1	0,1
Buchwalde	1 355	1 178	177	15,0
Cranz	4 667	4 331	336	7,8
Dönhstädt	1 225	1 146	− 206	− 10,6
Drygallen	1 611	1 399	212	15,1
Elbg. Territorium	1 647	1 663	− 16	− 1,0
Finkenstein	1 886	1 762	124	7,0
Friedrichshof	1 786	1 732	54	3,1
Germau	1 148	1 048	100	9,5
Gerswalde	1 068	1 014	54	5,3
Gilge	1 322	1 356	34	2,5
Goldbach	1 017	1 049	− 32	− 3,1
Gr.Friedrichsdorf	1 063	874	189	21,6
Gr. Heydekrug	2 064	1 780	287	16,0
Gr. Krebs	1 909	1 965	− 56	− 5,3
Gr. Lemkendorf	1 062	1 047	15	1,4
Gr. Lindenau	1 397	1 133	264	23,3
Gr. Peterwitz	1 155	1 241	− 86	− 6,9
Gr. Kominten	1 128	1 021	107	10,5
Gr. Schimanen	1 171	1 112	59	5,3
Gr. Skaisgirren	1 894	1 754	143	8,2
Gr. Trakehnen	1 540	1 754	214	12,2
Guringen	1 089	1 225	− 139	− 11,4
Heinrichau	1 131	1 062	69	+ 6,5
Heinrichswalde	3 180	2 659	+ 521	+ 19,6
Hindenburg	1 114	1 096	18	1,6
Hirschfeld	1 672	1 588	84	+ 8,5
Jedwabno	1 207	1 026	181	+ 17,6
Kaukehmen	4 262	3 458	+ 804	+ 23,2
Korschen	2 742	2 569	173	+ 6,7
Kowahlen	1 126	974	+ 155	+ 16,0
Kowarren	1 030	1 034	− 4	− 0,4
Kraupischken	1 045	957	88	+ 9,2
Kruglanken	1 180	961	+ 219	+ 22,8
Lasdehnen	2 065	1 777	+ 288	+ 16,2
Lauknen	1 137	938	+ 199	+ 21,2
Lauth	1 827	756	+ 1 071	+ 141,7
Liebenberg	1 030	1 105	− 75	− 6,8
Lindenort	1 197	1 214	17	1,4
Marienau	2 042	1 743	+ 299	+ 17,2
Medenau	1 231	1 086	+ 145	+ 13,4
Mehlauken	2 508	2 297	271	11,8
Mensguth, Dorf	1 377	1 232	+ 145	+ 11,8
Metgethen	1 946	1 478	+ 468	+ 31,7
Mierunsken	1 189	1 276	87	− 6,8
Memonien	1 051	973	+ 78	+ 8,0
Memonien, Forst	3 518	3 675	− 157	− 4,3
Neuendorf	1 044	998	+ 46	+ 4,6
Neuhausen	1 655	1 569	+ 86	+ 5,5
Neukirch	1 374	1 328	+ 46	+ 3,5
Neukuhren	1 168	1 041	+ 127	+ 15,5
Niederzehren	1 041	1 293	− 162	− 13,5
Nikolaiken Westpr.	1 273	1 271	+ 2	+ 0,2
Norkitten	1 630	1 602	+ 87	+ 5,4
Palmnicken	2 361	2 704	− 343	− 12,7
Paterswalde	1 186	1 199	− 13	− 1,1
Peitschendorf	1 489	1 207	+ 282	+ 23,4
Pobethen	1 119	1 076	+ 43	+ 4,0
Popelken	1 256	1 214	+ 36	+ 3,0
Possessen	1 410	1 439	− 71	− 4,9
Prostken	2 392	2 510	− 118	− 4,7
Puppen	1 295	1 419	− 124	− 8,7
Quednau	1 519	1 012	+ 507	+ 50,1
Rauschen	2 178	2 123	+ 55	+ 2,6
Rehlof	2 423	2 136	+ 287	+ 13,3
Rosengarten	1 082	985	+ 97	+ 9,9
Rudau	1 010	969	+ 41	+ 4,2
Schäferei	1 360	1 263	+ 97	+ 7,7
Schönbruch	1 048	1 004	+ 44	+ 4,4
Schwarzstein	1 567	1 454	+ 53	+ 3,6
Schwentainen	1 767	1 704	+ 63	+ 3,7
Seckenburg	1 171	1 044	+ 127	+ 12,2
Szillen	1 386	1 187	+ 199	+ 16,8
Szittkehmen	1 286	1 275	+ 11	+ 0,9
Tannenwalde	2 969	1 001	+ 1 968	+ 166,6
Trappönen	1 081	1 132	− 71	− 6,2
Uderwangen	1 421	1 318	+ 103	+ 7,8
Ukta	1 280	1 212	+ 68	+ 5,6
Widminnen	2 028	1 803	+ 225	+ 12,5

10. Fortgeschriebene Bevölkerung der Städte mit 10 000 und mehr Einwohnern 1933—1937

(Quelle: Mitteilungen der Städte)

Stadt	Bevölkerungsstand am 16. VI. 1933	Fortgeschriebene Bevölkerung am:										
		31. XII. 1933	31. XII. 1934	31. XII. 1935	31. III. 1936	30. VI. 1936	30. IX. 1936	31. XII. 1936	31. III. 1937	30. VI. 1937	30. IX. 1937
1	2	3	4	5	6	7	8	9	10	11	12
Allenstein[1])	43 043	43 476	43 535	44 227	44 286	44 241	44 433	44 964	45 147	45 131	45 570
Braunsberg	15 325	15 357	16 040	16 045	16 794	.	17 235	17 578	17 556	17 573	17 640
Dt. Eylau	12 830	12 105	12 454	12 552	.	.	.	12 989	12 985	12 692	12 631
Elbing[1])	72 409	72 867	71 067	75 012	76 004	76 023	76 800	77 587	77 595	77 708	78 818
Gumbinnen	19 987	19 866	20 433	20 972	21 067	21 115	21 154	21 562	21 546	21 778	21 884
Insterburg[1])	41 230	41 613	41 874	42 291	42 482	.	43 129	43 403	43 567	43 453	43 516
Königsberg (Pr)[1])	315 794	318 752	322 848	329 829	330 950	331 182	333 387	335 484	335 721	336 053	337 313
Lötzen	11 847	11 525	11 969	12 624	12 795	12 823	13 014	13 174	13 184	13 144	13 174
Lyck	15 512	15 638	15 644	15 970	16 003	15 918	15 921	16 012	16 020	15 913	15 911
Marienburg	25 121	25 956	26 011	26 257	26 377	26 376	26 254	26 489	26 366	25 763	25 993
Marienwerder	15 548	15 820	15 842	16 578	16 253	19 446	20 036	20 428	19 860	19 844	.
Ortelsburg	12 251	12 472	12 535	12 895	13 064	13 211	13 259	13 093	13 180	13 096	13 119
Osterode	17 977	18 143	18 190	18 400	18 790	18 446	18 447	18 482	18 538	18 486	18 572
Rastenburg	16 021	16 373	16 209	16 592	16 696	16 655	16 651	16 689	16 662	16 639	16 674
Tilsit[1])	57 286	58 207	58 621	57 796	57 617	57 347	57 393	57 757	57 718	57 502	57 638

[1]) Die Abweichung der fortgeschriebenen Bevölkerungszahlen der Stadtkreise von denen der Tabelle 5 erklärt sich aus der anderen Fortschreibungsmethode. — [2]) 1. XII. 1936

11. Altersaufbau der Bevölkerung nach

Lfd. Nr.	Verwaltungsbezirk	Wohnbevölkerung	davon standen									
			unter 6		6—14		14—16		16—18		18—20	
			Zahl	v. H.	Zahl	v. H.	Zahl	v. H.	Zahl	v. H.	Zahl	v. H.
1	2	3	4	5	6	7	8	9	10	11	12	13
1	Bartenstein	44 638	5 503	12,3	8 022	18,0	1 058	2,4	1 159	2,6	1 661	3,7
2	Braunsberg	56 493	6 898	12,2	10 213	18,1	1 415	2,5	1 585	2,8	2 237	4,0
3	Fischhausen	65 002	7 966	12,3	11 403	17,5	1 486	2,3	1 690	2,6	2 275	3,5
4	Gerdauen	35 407	4 446	12,6	6 559	18,5	818	2,3	904	2,6	1 322	3,7
5	Heiligenbeil	45 173	5 697	12,6	8 052	17,8	977	2,2	1 170	2,6	1 693	3,8
6	Heilsberg	53 672	7 043	13,1	9 795	18,3	1 319	2,5	1 445	2,7	2 116	3,9
7	Königsberg-Stadt	315 794	24 356	7,7	39 608	12,5	6 159	1,9	7 503	2,4	10 997	3,5
8	Königsberg-Land	49 239	6 635	13,5	8 933	18,1	1 136	2,3	1 310	2,7	1 746	3,5
9	Labiau	51 014	6 266	12,3	9 046	17,7	1 192	2,3	1 421	2,8	1 873	3,7
10	Mohrungen	53 767	6 497	12,1	9 373	17,4	1 171	2,2	1 353	2,5	2 140	4,0
11	Pr. Eylau	49 774	6 274	12,6	8 833	17,8	1 098	2,2	1 186	2,4	1 839	3,7
12	Pr. Holland	37 107	4 242	11,4	6 175	16,7	800	2,2	955	2,6	1 454	3,9
13	Rastenburg	52 640	6 400	12,2	9 283	17,6	1 302	2,5	1 501	2,8	2 260	4,3
14	Wehlau	47 643	5 140	10,8	7 643	16,1	1 054	2,3	1 216	2,6	1 700	3,6
I	**Reg.-Bez. Königsberg**	957 363	103 363	10,8	152 938	16,0	20 985	2,2	24 398	2,5	35 313	3,7
	1925	*911 879*	*121 555*	*13,3*	*119 711*	*13,1*	*38 875*	*4,3*	*38 875*	*4,3*	*37 150*	*1,4*
15	Angerburg	39 745	4 689	11,8	6 908	17,4	1 019	2,6	1 150	2,9	1 534	3,9
16	Darkehmen	31 445	3 799	12,1	5 580	17,7	711	2,3	796	2,5	1 223	3,9
17	Goldap	43 491	4 664	10,7	7 201	16,6	1 174	2,7	1 222	2,8	1 677	3,9
18	Gumbinnen	51 041	5 138	10,1	7 968	15,6	1 198	2,3	1 414	2,8	2 001	3,9
19	Insterburg-Stadt	41 230	3 444	8,3	5 711	13,8	902	2,2	1 089	2,6	1 720	4,2
20	Insterburg-Land	43 514	5 147	11,8	7 632	17,5	1 038	2,4	1 126	2,6	1 554	3,6
21	Niederung	54 798	6 166	11,2	9 296	17,0	1 393	2,5	1 427	2,6	2 031	3,7
22	Pillkallen	43 895	5 048	11,5	7 658	17,4	1 057	2,4	1 108	2,5	1 556	3,5
23	Stallupönen	42 220	4 361	10,3	7 148	16,9	1 034	2,5	1 196	2,8	1 611	3,8
24	Tilsit-Stadt	57 286	5 048	8,8	8 331	14,6	1 376	2,4	1 357	2,4	2 007	3,5
25	Tilsit-Ragnit	57 454	6 441	11,2	9 894	17,2	1 394	2,4	1 511	2,6	2 163	3,8
26	Treuburg	39 938	4 312	10,8	6 811	17,0	1 211	3,0	1 210	3,0	1 627	4,1
II	**Reg.-Bez. Gumbinnen**	546 057	58 257	10,7	90 138	16,5	13 507	2,4	14 606	2,7	20 704	3,8
	1925	*539 778*	*72 326*	*13,4*	*73 115*	*13,5*	*23 897*	*4,4*	*24 037*	*4,4*	*21 735*	*4,0*
27	Allenstein-Stadt	43 043	4 668	10,9	6 465	15,0	915	2,1	1 204	2,8	1 953	4,5
28	Allenstein-Land	57 003	8 099	14,2	10 700	18,8	1 480	2,6	1 679	3,0	2 322	4,1
29	Johannisburg	54 322	7 111	13,1	10 398	19,1	1 703	3,1	1 803	3,3	2 078	3,8
30	Lötzen	46 100	5 327	11,6	7 696	16,7	1 182	2,6	1 402	3,0	1 925	4,2
31	Lyck	57 865	6 599	11,4	10 031	17,3	1 828	3,2	1 881	3,3	2 447	4,2
32	Neidenburg	39 942	5 468	13,7	7 539	18,9	1 252	3,1	1 422	3,6	1 630	4,1
33	Ortelsburg	72 920	9 708	13,3	13 907	19,1	2 124	2,9	2 320	3,2	2 887	4,0
34	Osterode	77 104	9 319	12,1	13 427	17,4	2 050	2,7	2 389	3,1	3 438	4,5
35	Rößel	50 311	6 379	12,7	9 036	18,0	1 166	2,3	1 379	2,7	1 928	3,8
36	Sensburg	53 931	7 096	13,2	10 028	18,6	1 418	2,6	1 481	2,7	1 995	3,7
III	**Reg.-Bez. Allenstein**	552 541	69 774	12,6	99 227	18,0	15 118	2,7	16 960	3,1	22 603	4,1
	1925	*540 287*	*80 655*	*14,9*	*82 572*	*15,3*	*26 335*	*4,9*	*25 242*	*4,7*	*23 629*	*4,4*
37	Elbing-Stadt	72 409	6 094	8,4	9 798	13,5	1 666	2,3	1 794	2,5	2 518	3,5
38	Elbing-Land	26 202	2 902	11,1	4 335	16,5	629	2,4	698	2,7	1 049	4,0
39	Marienburg	36 805	4 164	11,3	5 989	16,3	842	2,3	1 066	2,9	1 520	4,1
40	Marienwerder	43 544	5 267	12,1	7 092	16,3	979	2,3	1 154	2,6	1 706	3,9
41	Rosenberg	60 079	7 405	12,3	9 995	16,6	1 357	2,3	1 677	2,8	2 571	4,3
42	Stuhm	38 301	5 334	13,9	6 868	17,9	990	2,6	1 053	2,7	1 478	3,9
IV	**Reg.-Bez. Westpreußen**	277 340	31 166	11,2	44 077	15,9	6 463	2,3	7 442	2,7	10 842	3,9
	1925	*264 405*	*34 610*	*13,1*	*37 699*	*14,3*	*12 129*	*4,6*	*11 585*	*4,4*	*10 899*	*4,1*
	Provinz Ostpreußen	**2 333 301**	**262 560**	**11,2**	**386 380**	**16,6**	**56 073**	**2,4**	**63 406**	**2,7**	**89 462**	**3,8**
	1925	*2 256 349*	*309 146*	*13,7*	*313 097*	*13,9*	*101 236*	*4,5*	*99 754*	*4,4*	*93 413*	*4,1*

Verwaltungsbezirken am 16. VI. 1933 (vgl. Abb. 5—8)

im Alter von .... Jahren																Lfd. Nr.
20—25		25—30		30—40		40—45		45—50		50—60		60—65		über 65		
Zahl	v. H.	Zahl	v. H.	Zahl	v. H.	Zahl	v. H.	Zahl	v. H.	Zahl	v. H.	Zahl	v. H.	Zahl	v. H.	
14	15	16	17	18	19	20	21	22	23	24	25	26	27	28	29	30
4 124	9,2	3 699	8,3	5 851	13,1	2 580	5,8	2 248	5,0	3 820	8,6	1 469	3,3	3 444	7,7	1
5 098	9,1	4 184	7,4	7 349	13,0	3 176	5,6	2 725	4,8	4 688	8,3	1 993	3,5	4 932	8,7	2
5 947	9,1	5 472	8,4	9 145	14,1	3 624	5,6	3 169	4,9	5 383	8,3	2 264	3,5	5 178	7,9	3
3 356	9,5	2 810	8,0	4 647	13,1	1 960	5,5	1 739	4,9	2 941	8,3	1 141	3,2	2 764	7,8	4
4 108	9,1	3 432	7,6	6 090	13,5	2 407	5,3	2 206	4,9	3 666	8,1	1 685	3,7	3 990	8,8	5
4 772	8,9	3 887	7,2	6 678	12,4	2 929	5,5	2 790	5,2	4 395	8,2	1 783	3,3	4 720	8,8	6
32 544	10,3	30 430	9,6	51 061	16,2	23 310	7,4	20 513	6,5	32 885	10,4	11 849	3,8	24 579	7,8	7
4 607	9,4	4 049	8,2	6 835	13,9	2 463	5,0	2 121	4,3	3 899	7,9	1 625	3,3	3 880	7,9	8
4 510	8,8	3 915	7,7	6 886	13,5	2 749	5,4	2 420	4,7	4 346	8,5	1 874	3,7	4 516	8,9	9
5 043	9,4	4 161	7,7	7 130	13,3	3 081	5,7	2 946	5,5	4 490	8,3	1 784	3,3	4 598	8,6	10
4 476	9,0	3 983	8,0	6 729	13,5	2 786	5,6	2 451	4,9	4 113	8,3	1 708	3,4	4 298	8,6	11
3 463	9,3	2 947	7,9	5 224	14,1	2 098	5,7	1 867	5,0	3 231	8,7	1 374	3,7	3 277	8,8	12
5 066	9,6	4 556	8,7	7 237	13,7	2 773	5,3	2 574	4,9	4 146	7,9	1 717	3,2	3 825	7,3	13
4 369	9,2	4 107	8,7	6 950	14,6	2 716	5,7	2 555	5,4	4 368	9,3	1 756	3,7	4 069	8,0	14
91 483	9,6	81 632	8,5	137 812	14,5	58 652	6,1	52 324	5,5	86 371	9,0	34 022	3,5	78 070	8,1	I
83 437	*9,1*	*71 429*	*7,8*	*123 569*	*13,6*	*49 098*	*5,4*	*47 700*	*5,2*	*78 774*	*8,6*	*35 163*	*3,9*	*66 528*	*7,3*	
3 656	9,2	3 149	7,9	5 451	13,7	2 173	5,5	2 007	5,0	3 417	8,6	1 349	3,4	3 243	8,1	15
3 115	9,9	2 561	8,1	4 214	13,4	1 722	5,5	1 489	4,7	2 693	8,6	1 034	3,3	2 508	8,0	16
4 047	9,3	3 317	7,6	6 009	13,8	2 630	6,0	2 271	5,2	3 784	8,7	1 559	3,6	3 936	9,1	17
5 202	10,2	4 357	8,5	7 067	13,9	2 983	5,8	2 643	5,2	4 594	9,0	1 949	3,8	4 527	8,9	18
4 391	10,7	3 794	9,2	6 307	15,3	2 767	6,7	2 436	5,9	3 859	9,4	1 477	3,6	3 333	8,1	19
3 915	9,0	3 384	7,8	5 721	13,1	2 455	5,6	2 200	5,1	3 853	8,9	1 531	3,5	3 958	9,1	20
5 022	9,2	4 541	8,3	7 352	13,4	3 151	5,8	2 752	5,0	4 803	8,8	2 134	3,9	4 730	8,6	21
3 898	8,9	3 330	7,6	5 906	13,5	2 501	5,7	2 206	5,0	3 940	9,0	1 739	4,0	3 948	9,0	22
3 875	9,2	3 134	7,4	5 600	13,3	2 530	6,0	2 299	5,5	4 099	9,7	1 642	3,9	3 691	8,7	23
5 124	8,9	4 740	8,3	8 540	14,9	3 913	6,8	3 611	6,3	5 811	10,1	2 287	4,0	5 141	9,0	24
5 279	9,2	4 654	8,2	7 827	13,6	3 283	5,7	2 955	5,1	5 031	8,8	2 091	3,6	4 931	8,6	25
3 853	9,7	3 132	7,8	5 514	13,8	2 187	5,5	2 027	5,1	3 347	8,4	1 370	3,4	3 337	8,4	26
51 377	9,4	44 093	8,1	75 508	13,8	32 295	5,9	28 896	5,3	49 231	9,0	20 162	3,7	47 283	8,7	II
48 925	*9,1*	*40 765*	*7,6*	*69 882*	*12,9*	*27 795*	*5,2*	*27 476*	*5,1*	*47 202*	*8,8*	*22 724*	*4,2*	*39 894*	*7,4*	
4 519	10,5	4 298	10,0	6 508	15,1	2 728	6,3	2 317	5,4	3 536	8,2	1 232	2,9	2 700	6,3	27
3 326	9,3	4 433	7,8	6 727	11,8	2 903	5,1	2 574	4,5	4 289	7,5	1 957	3,4	4 514	7,9	28
4 612	8,5	4 139	7,6	7 197	13,3	2 753	5,1	2 390	4,4	4 030	7,4	1 720	3,2	4 388	8,1	29
4 682	10,2	3 920	8,5	6 259	13,6	2 514	5,4	2 119	4,6	3 757	8,1	1 474	3,2	3 843	8,3	30
5 324	9,2	4 447	7,7	7 748	13,4	3 188	5,5	2 831	4,9	4 708	8,1	2 029	3,5	4 804	8,3	31
3 862	9,7	3 189	8,0	5 001	12,5	2 040	5,1	1 724	4,3	2 737	6,8	1 133	2,8	2 945	7,4	32
6 797	9,3	5 786	7,9	9 071	12,4	3 544	4,9	3 141	4,3	5 174	7,1	2 330	3,2	6 141	8,4	33
8 093	10,5	6 662	8,6	9 860	12,8	4 019	5,2	3 838	5,0	5 873	7,6	2 390	3,1	5 746	7,4	34
4 685	9,3	3 860	7,7	6 185	12,3	2 652	5,3	2 584	5,1	4 250	8,4	1 793	3,6	4 414	8,8	35
4 963	9,2	4 323	8,0	7 223	13,4	2 652	4,9	2 368	4,4	4 049	7,5	1 883	3,5	4 452	8,3	36
52 863	9,6	45 057	8,2	71 779	13,0	28 993	5,2	25 886	4,7	42 403	7,6	17 931	3,3	43 947	7,9	III
49 723	*9,2*	*39 336*	*7,3*	*64 406*	*11,9*	*24 141*	*4,5*	*23 516*	*4,3*	*42 537*	*7,9*	*20 644*	*3,8*	*37 551*	*6,9*	
6 526	9,0	6 114	8,4	11 113	15,4	5 105	7,1	4 745	6,5	7 791	10,8	3 030	4,2	6 115	8,4	37
2 592	9,9	2 144	8,2	3 498	13,3	1 460	5,6	1 403	5,3	2 296	8,8	948	3,6	2 248	8,6	38
3 874	10,5	3 336	9,1	5 235	14,2	2 181	5,9	1 951	5,4	3 051	8,3	1 158	3,1	2 438	6,6	39
4 256	9,8	3 658	8,4	5 944	13,7	2 584	5,9	2 240	5,1	3 641	8,4	1 538	3,5	3 485	8,0	40
6 271	10,4	5 137	8,6	8 170	13,6	3 239	5,4	2 959	4,9	4 955	8,3	1 999	3,3	4 353	7,2	41
3 735	9,8	3 102	8,1	4 878	12,7	1 966	5,1	1 898	5,0	2 899	7,6	1 163	3,0	2 937	7,7	42
27 254	9,8	23 491	8,5	38 838	14,0	16 535	6,0	15 187	5,5	24 633	8,9	9 836	3,5	21 576	7,8	IV
23 653	*8,9*	*19 947*	*7,5*	*35 019*	*13,2*	*13 894*	*5,3*	*13 525*	*5,1*	*23 146*	*8,8*	*9 805*	*3,7*	*18 494*	*7,0*	
222 977	**9,6**	**194 273**	**8,3**	**323 937**	**13,9**	**136 475**	**5,9**	**122 293**	**5,2**	**202 638**	**8,7**	**81 951**	**3,5**	**190 876**	**8,2**	
205 738	*9,1*	*171 477*	*7,6*	*292 876*	*13,0*	*114 928*	*5,1*	*112 217*	*5,0*	*119 664*	*8,5*	*88 936*	*3,9*	*162 467*	*7,2*	

Abb. 5


Altersjahre
Altersaufbau
am 1. XII. 1910
Wanderungs-verlust
Wanderungs-verlust
männlich
weiblich
Tsd. Personen
Tsd. Personen

Abb. 6


Altersjahre
Altersaufbau
am 16. VI. 1925
Kriegsverluste
männlich
weiblich
Geburtenausfall
Geburtenausfall
Tsd. Personen
Tsd. Personen

Abb. 7

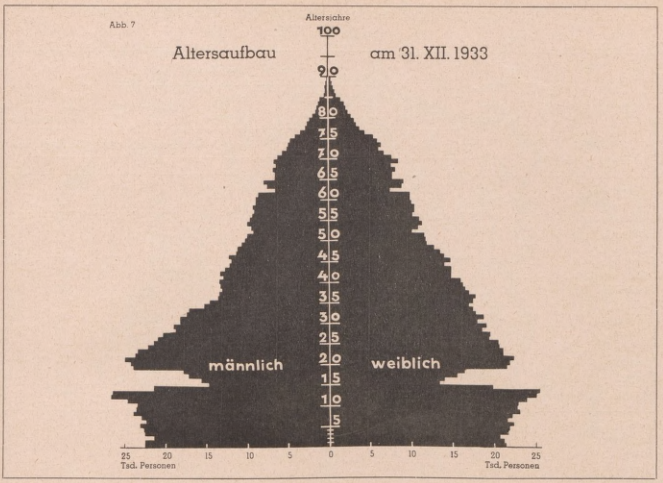
Altersaufbau
am 31. XII. 1933
Altersjahre
männlich
weiblich
Tsd. Personen
Tsd. Personen

Abb. 8.

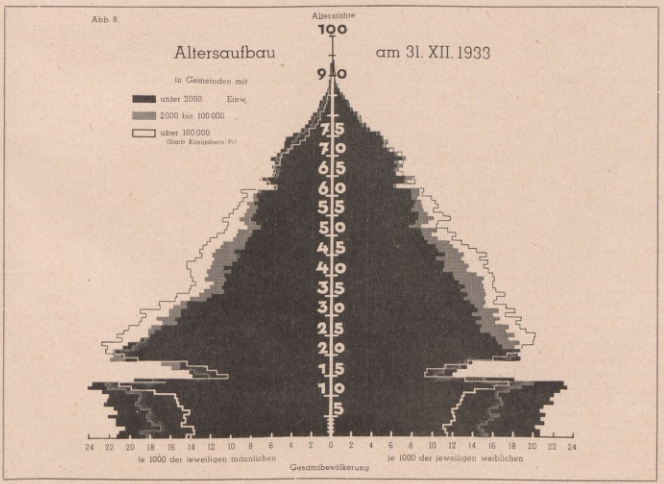
Altersaufbau
am 31. XII. 1933
Altersjahre
in Gemeinden mit
unter 2000 Einw.
2000 bis 100000 „
über 100000
(Stadt Königsberg/Pr.)
je 1000 der jeweiligen männlichen
Gesamtbevölkerung
je 1000 der jeweiligen weiblichen

12. Religionszugehörigkeit der Bevölkerung nach Verwaltungsbezirken am 16. VI. 1933 (vgl. Abb. 9)

Verwaltungsbezirk	Wohnbevölkerung	Von der Wohnbevölkerung waren									
		Evangelische Christen		Katholische Christen		Sonstige Christen		Glaubensjuden		Angehörige sonstiger Bekenntnisse und Bekenntnislose	
		überhaupt	v. H.	überhaupt	v. H	überhaupt	v. H.	überhaupt	v. H.	überhaupt	v. H.
1	2	3	4	5	6	7	8	9	10	11	12
Bartenstein	44 638	43 130	96,6	1 279	2,9	1	0,0	130	0,3	98	0,2
Braunsberg	56 493	6 742	11,9	49 519	87,7	5	0,0	133	0,2	94	0,2
Fischhausen	65 002	63 137	97,1	1 175	1,8	3	0,0	107	0,2	580	0,9
Gerdauen	35 407	34 862	98,5	396	1,1	1	0,0	50	0,1	98	0,3
Heiligenbeil	45 173	43 435	96,2	1 587	3,5	1	0,0	51	0,1	99	0,2
Heilsberg	53 672	3 242	6,1	50 263	93,6	1	0,0	106	0,2	60	0,1
Königsberg-Stadt	315 794	288 413	91,3	16 280	5,2	68	0,0	3 170	1,0	7 863	2,5
Königsberg-Land	49 239	48 079	97,6	843	1,7	1	0,0	26	0,1	290	0,6
Labiau	51 014	50 402	98,8	340	0,7	1	0,0	85	0,2	186	0,3
Mohrungen	53 767	51 419	95,6	2 174	4,1	2	0,0	103	0,2	69	0,1
Pr. Eylau	49 774	47 646	95,7	1 979	4,0	2	0,0	56	0,1	91	0,2
Pr. Holland	37 107	34 940	94,2	1 998	5,4	8	0,0	83	0,2	78	0,2
Rastenburg	52 640	47 935	91,1	4 411	8,4	5	0,0	117	0,2	172	0,3
Wehlau	47 643	46 606	97,8	737	1,6	4	0,0	89	0,2	207	0,4
Reg.-Bez. Königsberg	957 363	809 988	84,6	132 981	13,9	103	0,0	4 306	0,4	9 985	1,1
Angerburg	39 745	38 618	97,2	842	2,1	6	0,0	56	0,1	223	0,6
Darkehmen	31 445	30 997	98,6	369	1,2	3	0,0	33	0,1	43	0,1
Goldap	43 491	42 290	97,2	985	2,3	1	0,0	67	0,2	148	0,3
Gumbinnen	51 041	49 945	97,9	711	1,4	7	0,0	161	0,3	217	0,4
Insterburg-Stadt	41 230	39 458	95,7	1 078	2,6	5	0,0	273	0,7	416	1,0
Insterburg-Land	43 514	42 911	98,6	489	1,1	6	0,0	7	0,0	101	0,3
Niederung	54 798	53 538	97,7	927	1,7	4	0,0	127	0,2	202	0,4
Pillkallen	43 895	42 522	96,9	1 171	2,7	18	0,0	78	0,2	106	0,2
Stallupönen	42 220	40 890	96,8	1 019	2,4	5	0,0	191	0,5	115	0,3
Tilsit-Stadt	57 286	54 243	94,7	1 671	2,9	22	0,0	538	1,0	812	1,4
Tilsit-Ragnit	57 454	56 359	98,1	696	1,2	2	0,0	93	1,2	304	0,5
Treuburg	39 938	38 387	96,1	1 229	3,1	8	0,0	77	0,2	237	0,6
Reg.-Bez. Gumbinnen	546 057	530 158	97,1	11 187	2,1	87	0,0	1 701	0,3	2 924	0,5
Allenstein-Stadt	43 043	15 393	35,8	27 048	62,8	5	0,0	448	1,1	149	0,3
Allenstein-Land	57 003	3 362	5,9	53 541	93,9	—	—	58	0,1	42	0,1
Johannisburg	54 322	52 180	96,0	1 666	3,1	21	0,0	201	0,4	254	0,5
Lötzen	46 100	44 012	95,5	1 663	3,6	1	0,0	92	0,2	332	0,7
Lyck	57 865	55 153	95,3	2 260	3,9	26	0,0	205	0,4	221	0,4
Neidenburg	39 942	36 301	90,9	3 432	8,6	4	0,0	123	0,3	82	0,2
Ortelsburg	72 920	63 778	87,5	8 700	11,9	4	0,0	144	0,2	294	0,4
Osterode	77 104	70 235	91,1	6 310	8,2	18	0,0	252	0,3	289	0,4
Rößel	50 311	5 169	10,3	45 008	89,5	3	0,0	108	0,2	23	0,0
Sensburg	53 931	48 374	89,7	4 226	7,9	997	1,8	125	0,2	209	0,4
Reg.-Bez. Allenstein	552 541	393 957	71,3	153 854	27,9	1 079	0,2	1 756	0,3	1 895	0,3
Elbing-Stadt	72 409	57 724	79,7	12 308	17,0	20	0,0	367	0,5	1 990	2,8
Elbing-Land	26 202	20 104	76,7	6 039	23,1	3	0,0	1	0,0	55	0,2
Marienburg	36 805	24 410	66,4	12 075	32,8	1	0,0	137	0,4	152	0,4
Marienwerder	43 544	35 576	81,7	7 552	17,4	48	0,1	186	0,4	182	0,4
Rosenberg	60 079	53 806	89,6	5 839	9,7	45	0,1	241	0,4	148	0,2
Stuhm	38 301	15 836	41,3	22 218	58,0	26	0,1	143	0,4	78	0,2
Reg.-Bez. Westpreußen	277 340	207 486	74,8	66 031	23,8	143	0,1	1 075	0,4	2 605	0,9
Provinz Ostpreußen	2 333 301	1 941 589	83,2	364 053	15,6	1 412	0,1	8 838	0,4	17 409	0,7
1925	*2 256 349*	*1 889 957*	*83,7*	*339 540*	*15,1*	*3 555*	*0,2*	*11 337*	*0,5*	*11 960*	*0,5*

Abb. 9

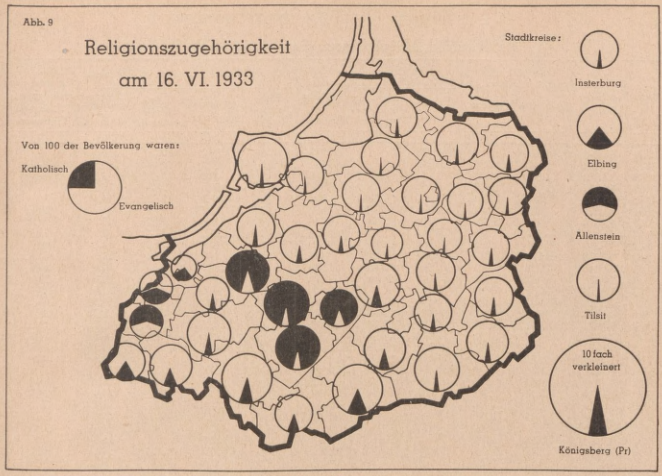

13. Glaubensjuden in Ostpreußen und anderen Reichsgebieten am 16. VI 1933, 1925 und 1. XII. 1910

Gebiet	Glaubensjuden am:					
	16. VI. 1933		16. VI. 1925		1. XII. 1910[1])	
	überhaupt	je 1000 der Gesamtbevölkerung	überhaupt	je 1000 der Gesamtbevölkerung	überhaupt	je 1000 der Gesamtbevölkerung
1	2	3	4	5	6	7
Ostpreußen	**8 838**	**3,8**	**11 337**	**5,0**	**13 027**	**6,3**
Brandenburg	7 616	2,8	8 442	3,3	61 343	15,0
Pommern	6 317	3,3	7 761	8,1	8 862	5,2
Niederschlesien	25 145	7,8	29 953	18,1	44 985	8,6
Oberschlesien	9 228	6,2	10 069	13,9		
Westfalen	18 819	3,7	21 595	4,5	21 036	5,1
Rheinprovinz	52 426	6,9	58 223	8,0	57 287	8,0
Berlin	160 564	37,8	172 672	79,4	90 013	43,5
Württemberg	10 023	3,7	10 827	4,2	11 982	4,9
Baden	20 617	8,5	24 064	10,4	25 896	12,1
Hessen	17 888	12,5	20 401	15,1	24 063	18,8
Deutsches Reich	499 682	7,7	564 379	9,0	615 021	9,5

[1]) Alter Gebietsstand.

III. Natürliche Bevölkerungsbewegung

14. Natürliche Bevölkerungsbewegung 1871—1936 (vgl. Abb. 10)

Jahr	Eheschließungen	Lebendgeborene	Totgeborene	Gestorbene (ohne Totgeborene) überhaupt	Gestorbene (ohne Totgeborene) darunter im 1. Lebensjahr	Geburten- oder Sterbe-(—) überschuß	Auf 1000 Einwohner kamen: Eheschließungen	Lebendgeborene	Gestorbene (ohne Totgeb.)	Geburten- oder Sterbe-(—) überschuß	Auf 100 Lebendgeborene kamen im 1. Lebensjahr Gestorbene
1	2	3	4	5	6	7	8	9	10	11	12
1871	15 013	[1])65 880	·	[1])53 628	·	12 252	8,2	36,2	29,4	6,7	·
1872	18 332	74 459	2 700	56 272	·	18 187	10,0	40,8	30,8	10,0	·
1873	17 360	74 659	2 658	57 181	·	17 479	9,5	40,9	31,3	9,6	·
1874	16 835	72 467	2 693	46 159	·	26 308	9,2	39,5	25,2	14,3	·
1875	15 762	74 868	2 904	48 010	18 275	26 858	8,5	40,5	25,9	14,5	24,4
1876	15 355	74 807	2 941	50 423	19 333	24 384	8,2	40,1	27,0	13,1	25,8
1877	15 076	74 524	2 786	54 598	15 831	19 926	8,0	39,6	29,0	10,6	21,2
1878	15 527	75 231	2 959	60 255	17 975	14 996	8,2	39,7	31,8	7,9	23,9
1879	15 619	77 608	3 008	51 950	15 766	25 658	8,2	40,6	27,2	13,4	20,3
1880	14 963	76 524	2 859	52 798	17 427	23 726	7,8	39,7	27,4	12,3	22,8
1881	14 948	72 296	2 711	51 067	14 898	21 229	7,7	37,3	26,3	10,9	20,6
1882	15 676	78 445	2 879	59 069	18 753	19 376	8,1	40,4	30,4	10,0	23,9
1883	15 978	78 231	2 902	55 609	17 919	22 622	8,2	40,2	28,5	11,7	22,9
1884	16 389	76 695	2 897	55 161	16 299	21 534	8,4	39,2	28,2	11,0	21,3
1885	16 434	80 072	3 096	61 043	17 594	19 029	8,4	40,9	31,2	9,7	22,0
1886	15 934	79 342	2 994	60 626	18 237	18 716	8,1	40,5	31,0	9,5	23,0
1887	15 743	82 012	3 108	53 711	17 447	28 301	8,1	42,0	27,5	14,5	21,3
1888	15 474	81 002	3 051	49 061	17 699	31 941	7,9	41,4	25,1	16,3	21,9
1889	14 789	77 855	2 811	48 551	16 622	29 304	7,5	39,7	24,7	14,9	21,4
1890	14 577	78 650	2 746	55 138	17 996	23 512	7,4	40,1	28,1	12,0	22,9
1891	13 739	78 862	2 703	48 877	16 720	29 985	7,0	40,1	24,9	15,2	21,2
1892	14 020	72 627	2 502	51 326	16 605	21 301	7,1	36,8	26,0	10,8	22,9
1893	14 221	79 255	2 739	51 509	16 871	27 746	7,2	40,1	26,1	14,1	21,3
1894	14 568	77 186	2 741	49 644	17 079	27 542	7,3	38,8	24,9	13,8	22,1
1895	14 803	78 158	2 766	49 014	18 114	29 144	7,4	39,0	24,5	14,6	23,2
1896	14 586	78 268	2 634	46 528	16 698	31 740	7,3	38,9	23,1	15,8	21,3
1897	14 637	74 837	2 604	47 824	17 397	27 013	7,3	37,2	23,8	13,4	23,3
1898	14 641	75 582	2 582	45 053	15 066	30 529	7,3	37,7	22,4	15,2	19,9
1899	14 242	73 275	2 547	47 954	16 824	25 321	7,1	36,5	23,9	12,5	23,0
1900	14 137	71 596	2 427	50 435	16 506	21 161	7,1	35,8	25,2	10,6	23,1
1901	13 929	71 959	2 473	47 358	16 631	24 601	7,0	35,9	23,7	12,3	23,1
1902	13 985	71 545	2 419	44 879	13 162	26 666	7,0	35,6	22,3	13,3	18,4
1903	14 059	69 043	2 378	46 879	15 685	22 164	7,0	34,2	23,2	11,0	22,7
1904	13 855	69 406	2 361	41 907	12 225	27 499	6,8	34,3	20,7	13,6	17,6
1905	13 531	66 648	2 157	44 898	15 309	21 750	6,7	32,8	22,1	10,7	23,0
1906	14 018	67 317	2 267	40 697	12 726	26 620	6,9	33,1	19,7	13,4	18,9
1907	14 214	65 411	2 141	41 103	11 925	24 308	7,0	32,0	20,1	11,9	18,2
1908	14 141	64 984	2 028	38 357	11 788	26 627	7,0	31,7	18,7	13,0	18,1
1909	14 192	64 809	2 056	39 437	12 380	25 372	7,0	31,5	19,2	12,3	19,1
1910	14 423	64 804	2 063	38 169	12 260	26 635	7,0	31,4	18,5	12,9	18,9
1911	15 008	63 883	1 931	38 517	12 293	25 366	7,2	30,9	18,6	12,3	19,2
1912	15 274	64 617	1 954	38 188	11 503	26 429	7,4	31,1	18,4	12,7	17,8
1913	15 190	63 574	1 977	36 710	11 743	26 864	7,3	30,5	17,6	12,9	18,5
1914	10 175	59 694	1 784	[2])41 428	13 416	18 266	4,9	28,5	·	·	·
1915	7 146	41 306	1 275	[2])39 210	9 421	2 096	·	·	·	·	·
1916	9 356	41 661	1 267	[2])31 864	5 949	9 797	·	·	·	·	·
1917	10 357	37 950	1 145	[2])37 016	6 607	934	·	·	·	·	·
1918	11 350	35 538	1 125	[2])42 143	5 576	— 6 605	5,5	17,2	27,0	— 9,8	15,7
1919	34 522	51 809	1 561	[2])35 624	6 607	16 185	16,1	24,1	16,9	7,2	15,4
1920	31 393	69 901	2 259	37 547	10 964	32 354	13,8	30,8	16,6	14,2	15,7
1921	25 451	68 331	2 188	35 730	9 362	34 601	11,0	29,6	14,6	15,0	13,7
1922	25 596	63 172	2 004	35 981	8 874	27 191	9,2	27,1	15,5	11,6	14,0
1923	18 158	58 456	1 785	34 896	8 040	23 560	7,7	24,8	14,8	10,0	13,8
1924	15 488	58 334	1 775	31 017	7 290	27 317	7,0	26,2	13,9	12,3	12,5
1925	16 301	57 645	1 791	29 230	6 656	28 415	7,2	25,6	13,0	12,6	11,5
1926	16 496	55 120	1 698	30 458	6 637	24 662	7,2	24,2	13,4	10,8	12,0
1927	18 064	52 159	1 502	31 687	5 993	20 472	8,0	23,0	14,0	9,0	11,5
1928	18 924	52 654	1 576	29 319	5 347	23 335	8,3	23,2	12,9	10,3	10,2
1929	18 413	50 817	1 529	30 190	5 349	20 627	8,1	22,4	13,3	9,1	10,5
1930	18 205	49 708	1 491	27 674	4 919	22 034	8,0	21,8	12,1	9,6	9,9
1931	18 542	47 835	1 377	29 418	4 658	18 417	7,8	20,0	12,3	7,7	9,7
1932	18 987	47 683	1 349	27 201	4 218	20 482	8,2	20,5	11,7	8,8	8,8
1933	23 006	47 151	1 298	28 040	3 908	19 111	9,9	20,2	12,0	8,2	8,5
1934	23 622	54 932	1 384	28 351	4 373	26 581	10,0	23,3	12,0	11,3	8,0
1935	21 139	56 915	1 445	31 312	4 567	25 603	8,9	23,9	13,1	10,7	8,0
1936	19 684	58 358	1 462	30 272	4 620	28 086	8,2	24,2	12,6	11,6	7,9

[1]) Einschl. Totgeborene. — [2]) Ausschl. der gestorbenen Militärpersonen.

1914	8 428	1916	7 401	1918	13 545
1915	16 640	1917	8 160	1919	706
				zusammen	54 880

Abb. 10

Natürliche Bevölkerungsbewegung 1926—1936

Die Zunahme der Geburten seit 1934 ist nicht nur eine Folge der vermehrten Eheschließungen. Denn obwohl die Eheschließungen vom Jahre 1935 ab wieder leicht abnehmen, steigt die Geburtenzahl auch 1936 weiter an.

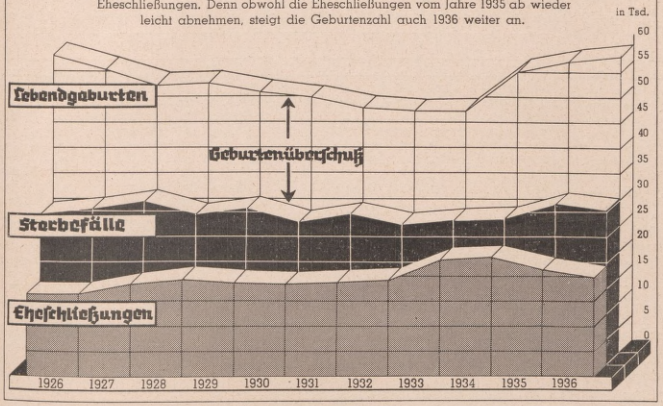

15. Natürliche Bevölkerungsbewegung in Ostpreußen im Vergleich zum Deutschen Reich 1871—1936

Zeitraum	Ostpreußen				Deutsches Reich			
	auf 1000 der Bevölkerung kamen durchschnittlich jährlich							
	Eheschließungen	Lebendgeborene	Gestorbene (ohne Totgeborene)	Geburtenüberschuß	Eheschließungen	Lebendgeborene	Gestorbene (ohne Totgeborene)	Geburten- oder Sterbe-(—)überschuß
1	2	3	4	5	6	7	8	9
1871—1875	9,1	39,4	28,6	10,9	9,4	38,8	28,2	10,6
1876—1880	8,1	40,0	28,5	11,5	7,8	39,3	26,1	13,1
1881—1885	8,0	39,6	29,0	10,7	7,7	37,0	25,7	11,3
1886—1890	7,8	40,7	27,3	13,5	7,9	36,5	24,4	12,1
1891—1895	7,2	38,9	25,3	13,7	8,0	36,3	23,3	13,0
1896—1900	7,2	37 3	23,8	13,6	8,4	36,0	21,3	14,7
1901—1905	6,9	34,6	22,4	12,2	8,0	34,3	19,9	14,4
1906—1910	6,9	32,0	19,3	12,7	7,8	31,6	17,5	14,1
1911—1913	7,3	30,9	18,2	12,7	1911—1915 6,8	26,3	17,7	8,6
[1])1914—1918	.	.	.	.	1915—1920 7,0	17,5	18,9	— 1,4
[2])1919—1925	10,4	27,3	15,2	12,1	1921—1925 9,4	22,1	13,3	8,8
1926—1930	7,8	22,6	13,0	9,6	8,7	18,4	11,8	6,7
1931	7,8	20,0	12,3	7,7	8,0	16,0	11,2	4,7
1932	8,2	20,5	11 7	8,8	7,9	15,1	10,8	4,3
1933	9,9	20,2	12,0	8,2	9,7	14,7	11,2	3,5
1934	10,0	23,3	12,0	11,3	11,1	18,0	10,9	7,1
1935	8,9	23,9	13,1	10,7	9,7	18,9	11,8	7,0
1936	8,2	24,2	12,6	11,6	9,1	19,0	11,8	7,2

[1]) Für die Kriegsjahre lassen sich vergleichbare Angaben nicht errechnen. — [2]) Für Ostpreußen ab 1919/20, für das Deutsche Reich ab 1922 jetziger Gebietsstand.

16. Gestorbene nach Altersklassen

Lfd. Nr.	Verwaltungsbezirk	Es starben 1933											Es starben 1934									
		0–1	1–5	5–15	15–30	30–45	45–60	60–70	über 70	unbekannt	Zus.	0–1	1–5	5–15	15–30	30–45	45–60	60–70	über 70	unbekannt	Zus.
1	2	3	4	5	6	7	8	9	10	11	12	13	14	15	16	17	18	19	20	21	22
1	Bartenstein	90	11	19	19	34	58	68	200	—	499	66	28	23	25	33	60	74	196	—	505
2	Braunsberg	112	27	22	45	55	73	105	318	—	757	134	26	26	38	45	55	106	287	—	717
3	Fischhausen	70	17	17	42	38	60	120	300	—	664	107	20	33	52	60	82	121	296	—	780
4	Gerdauen	74	9	12	23	22	36	62	155	1	394	78	15	14	26	19	38	67	156	—	413
5	Heiligenbeil	84	15	8	33	25	48	83	261	1	558	71	19	24	33	35	55	100	248	—	585
6	Heilsberg	97	16	18	37	30	63	85	289	1	636	129	34	26	32	47	69	92	323	—	752
7	Königsberg-Stadt	412	104	114	294	445	752	732	1 416	—	4 269	397	75	95	252	361	620	713	1 297	—	3 810
8	Königsberg-Land	63	7	11	15	24	50	70	198	—	438	112	28	20	28	42	71	74	183		558
9	Labiau	87	36	26	45	34	60	85	268	1	642	84	26	15	40	34	67	98	234	—	598
10	Mohrungen	104	17	17	34	37	61	88	267	—	625	120	24	14	31	40	71	94	248	—	642
11	Pr. Eylau	91	16	25	32	32	66	94	250	—	606	84	20	24	37	46	58	90	249	—	608
12	Pr. Holland	75	10	8	23	17	43	61	193	—	430	88	7	8	33	42	38	57	200	—	473
13	Rastenburg	79	24	20	42	39	64	85	227	—	580	97	24	31	44	46	78	80	202	—	602
14	Wehlau	74	14	10	41	56	90	122	249	—	656	78	18	26	44	55	104	103	252	—	680
I	**Reg.-Bez. Königsberg**	1 512	323	327	725	888	1 524	1 860	4 591	4	11 754	1 645	373	379	715	905	1 466	1 869	4 371	—	11 723
15	Angerburg	68	16	15	33	34	47	69	207	—	489	60	16	23	27	37	52	77	175	—	467
16	Darkehmen	52	10	3	17	10	31	50	148	—	321	71	12	13	20	21	36	64	127	—	364
17	Goldap	63	14	15	19	25	51	78	256	—	521	62	10	14	18	41	49	85	207	—	486
18	Gumbinnen	53	8	7	32	31	67	91	234	—	523	75	19	14	39	43	64	119	257	—	630
19	Insterburg-Stadt	59	8	13	52	57	83	107	190	1	570	46	14	14	30	44	62	75	190	—	475
20	Insterburg-Land	62	13	5	21	16	47	91	208	1	464	69	21	19	23	47	54	83	195	—	511
21	Niederung	101	31	15	51	42	81	125	257	—	703	130	46	27	59	62	88	118	280	—	810
22	Pillkallen	74	12	11	18	27	56	83	237	—	518	60	26	21	27	42	54	83	230	—	543
23	Stallupönen	50	15	12	26	33	53	94	208	—	493	62	10	13	27	30	65	88	192	—	487
24	Tilsit-Stadt	93	26	32	73	90	104	161	304	—	883	119	22	28	49	69	110	129	299	—	825
25	Tilsit-Ragnit	86	24	26	45	42	73	119	279	—	694	105	33	31	34	50	73	92	239	—	657
26	Treuburg	57	10	14	35	25	56	72	171	1	441	67	4	10	26	25	46	58	178	—	414
II	**Reg.-Bez. Gumbinnen**	818	187	168	422	432	751	1 140	2 699	3	6 620	926	233	227	379	511	753	1 071	2 569	—	6 669
27	Allenstein-Stadt	67	18	15	47	73	87	104	139	—	550	70	21	25	44	74	88	88	209	—	619
28	Allenstein-Land	157	23	16	27	43	58	83	238	—	645	165	32	34	36	36	64	83	290	—	740
29	Johannisburg	128	20	25	32	34	57	98	237	—	631	121	17	19	34	44	61	92	217	—	605
30	Lötzen	63	24	19	33	31	48	76	191	—	485	73	11	19	24	36	59	91	194	—	507
31	Lyck	109	23	27	38	46	90	89	295	—	717	93	16	20	39	47	72	90	233	—	610
32	Neidenburg	101	17	9	32	29	56	53	171	1	469	124	17	15	29	32	38	59	164	—	478
33	Ortelsburg	175	34	32	39	51	87	105	348	—	871	183	19	28	48	53	82	129	322	1	865
34	Osterode	167	33	19	42	65	92	123	296	—	837	167	36	35	57	55	90	115	338	—	893
35	Rößel	126	15	15	18	31	58	97	248	—	608	136	35	21	35	47	65	93	242	—	674
36	Sensburg	123	22	20	24	25	53	88	245	—	600	122	25	28	28	36	66	88	277	1	671
III	**Reg.-Bez. Allenstein**	1 216	229	197	332	428	686	916	2 408	1	6 413	1 254	229	244	374	460	685	928	2 486	2	6 662
37	Elbing-Stadt	78	21	32	67	70	146	174	400	—	988	95	15	21	59	61	132	153	330	—	866
38	Elbing-Land	38	14	5	14	14	35	43	146	—	309	52	11	10	20	20	40	43	128	—	324
39	Marienburg	56	13	8	32	41	52	69	125	—	396	69	21	13	32	37	64	65	124	1	426
40	Marienwerder	86	22	11	36	25	75	77	197	—	529	102	33	29	36	39	69	80	172	—	560
41	Rosenberg	114	18	14	38	51	68	109	242	—	654	139	28	19	45	45	70	101	231	—	678
42	Stuhm	83	15	14	24	28	41	72	170	—	447	89	17	17	26	28	41	57	169	—	444
IV	**Reg.-Bez. Westpreußen**	455	103	84	211	229	417	544	1 280	—	3 323	546	125	109	218	230	416	499	1 154	1	3 298
	Provinz Ostpreußen	4 001	842	776	1 690	1 977	3 378	4 460	10 978	8	28 110	4 371	960	959	1 686	2 106	3 320	4 367	10 580	3	28 352

und Verwaltungsbezirken 1933—1936

im Alter von .... Jahren																					Lfd. Nr.
0—1	1—5	5—15	15—30	30—45	45—60	60—70	über 70	unbekannt	Zus.	0—1	1—5	5—15	15—30	30—45	45—60	60—70	über 70	unbekannt	Zus.	
1935										1936										
23	24	25	26	27	28	29	30	31	32	33	34	35	36	37	38	39	40	41	42	43
73	29	31	36	31	54	84	257	—	595	86	32	17	32	40	63	72	183	—	525	1
168	36	40	54	49	74	96	329	—	846	126	27	24	50	41	80	102	313	—	763	2
96	28	36	46	63	89	122	340	—	820	140	42	41	47	53	92	114	295	2	826	3
69	23	10	27	25	63	59	157	—	433	62	8	13	29	31	46	49	170	—	408	4
88	18	19	28	46	52	92	250	—	593	93	24	16	34	44	54	79	230	—	574	5
150	22	31	41	46	71	110	314	—	785	126	32	29	40	54	61	85	289	—	716	6
432	80	111	294	382	635	713	1 483	—	4 130	498	156	110	275	412	652	745	1 463	—	4 311	7
108	32	25	31	35	64	100	235	—	630	111	32	27	33	45	69	98	254	—	669	8
101	45	28	41	43	66	129	280	—	733	105	21	21	50	44	69	95	253	—	658	9
142	20	14	26	46	75	94	332	1	750	158	23	15	34	33	73	94	274	—	704	10
99	22	13	27	40	76	90	288	—	655	102	27	25	30	48	56	76	260	—	624	11
73	18	14	22	27	60	70	253	—	537	84	10	16	16	30	58	84	192	—	490	12
98	27	23	53	54	72	121	237	—	685	94	24	31	45	42	74	93	201	—	604	13
83	17	18	52	99	127	100	275	—	771	82	20	21	45	93	119	107	283	—	770	14
1 780	417	413	778	986	1 578	1 980	5 030	1	12 963	1 867	478	406	760	1 010	1 566	1 893	4 660	2	12 642	I
69	16	21	29	49	68	68	223	—	543	81	22	34	34	28	50	67	190	—	506	15
65	14	14	16	23	53	62	158	1	406	48	13	7	14	29	36	55	152	—	354	16
70	17	18	26	51	63	77	270	—	592	63	27	21	26	37	73	81	216	—	544	17
79	22	30	34	40	80	115	285	—	685	78	16	15	33	32	81	98	279	—	632	18
39	13	9	38	28	79	82	212	—	500	51	12	17	40	46	71	100	208	1	546	19
66	11	21	32	46	48	85	211	—	520	65	27	15	23	29	57	81	207	—	504	20
110	28	24	53	57	96	111	274	—	753	146	54	38	59	52	87	113	286	—	835	21
82	26	23	28	39	65	88	262	—	613	65	18	17	27	32	69	90	248	—	566	22
85	12	21	27	29	64	93	239	—	570	74	21	23	23	34	67	82	229	—	553	23
99	27	27	69	79	120	142	300	—	863	103	38	23	48	67	125	130	311	—	845	24
97	38	26	33	54	106	100	324	—	778	103	27	33	33	54	73	130	278	—	731	25
58	16	21	24	43	59	73	217	—	511	57	11	33	26	38	48	71	179	—	463	26
919	240	255	409	538	901	1 096	2 975	1	7 334	934	286	276	386	478	837	1 098	2 783	1	7 079	II
54	28	27	68	80	77	77	180	1	592	98	23	27	63	70	82	76	194	—	633	27
159	43	39	43	44	57	102	269	—	756	183	56	30	49	32	61	96	270	—	777	28
144	33	25	38	52	71	88	254	—	705	107	22	18	34	43	65	79	242	—	610	29
90	24	17	39	38	59	69	246	—	582	88	23	17	31	49	49	79	223	—	559	30
116	24	28	48	51	72	118	321	—	778	92	28	48	43	35	76	120	251	—	693	31
116	17	20	24	40	55	67	220	—	559	88	37	26	34	40	50	50	189	—	514	32
179	33	35	52	40	93	125	404	—	961	198	42	34	47	59	84	127	389	—	980	33
170	41	47	55	62	103	125	397	1	1 001	186	49	43	50	56	103	108	330	—	925	34
151	27	33	46	44	71	93	307	—	772	132	26	20	24	47	52	103	292	—	696	35
181	51	28	38	51	65	83	282	—	716	103	33	34	35	43	59	80	228	—	615	36
1 297	321	299	451	502	723	947	2 880	2	7 422	1 275	339	297	410	474	681	918	2 608	—	7 002	III
110	21	26	56	76	129	172	371	—	961	116	39	23	74	78	155	173	407	—	1 065	37
45	19	17	22	18	35	57	149	—	362	61	14	16	16	14	43	53	122	—	339	38
73	19	8	35	24	60	67	147	—	433	85	13	13	31	30	46	69	174	—	461	39
86	23	18	40	46	84	84	237	—	580	68	17	12	39	31	55	89	202	—	513	40
142	32	26	60	55	106	93	268	38	820	120	27	25	44	66	85	104	261	—	732	41
115	27	11	33	38	50	49	173	2	498	94	25	8	23	21	47	57	164	—	439	42
571	141	106	246	257	426	522	1 345	40	3 654	544	135	97	227	240	431	545	1 330	—	3 549	IV
4 567	1 119	1 073	1 884	2 283	3 628	4 545	12 230	44	31 373	4 620	1 238	1 076	1 783	2 202	3 515	4 454	11 381	3	30 272	

17. Säuglingssterblichkeit 1930–1936[1] (Vgl. Abb. 11)

Jahr	Im 1. Lebensjahr Gestorbene (ohne Totgeborene)									
	insgesamt	davon				je 100 Lebendgeborene				
		männlich	weiblich	ehelich	unehelich	insgesamt	männlich	weiblich	ehelich	unehelich
1	2	3	4	5	6	7	8	9	10	11
1930	4 919	2 789	2 130	4 081	838	9,9	10,9	8,8	9,4	13,7
1931	4 658	2 591	2 067	3 869	789	9,7	10,6	8,9	9,2	13,8
1932	4 218	2 331	1 887	3 485	733	8,8	9,5	8,1	8,3	12,8
1933	4 001	2 326	1 675	3 361	640	8,5	9,5	7,4	8,0	12,2
1934	4 371	2 518	1 853	3 791	580	8,0	8,9	6,9	7,6	11,6
1935	4 567	2 583	1 984	3 934	633	8,0	8,8	7,2	7,6	12,6
1936	4 620	2 719	1 901	3 969	651	7,9	9,0	6,7	7,4	13,0

[1]) Vgl. Anmerkung 2 zu Tab. 22a.

Abb. 11

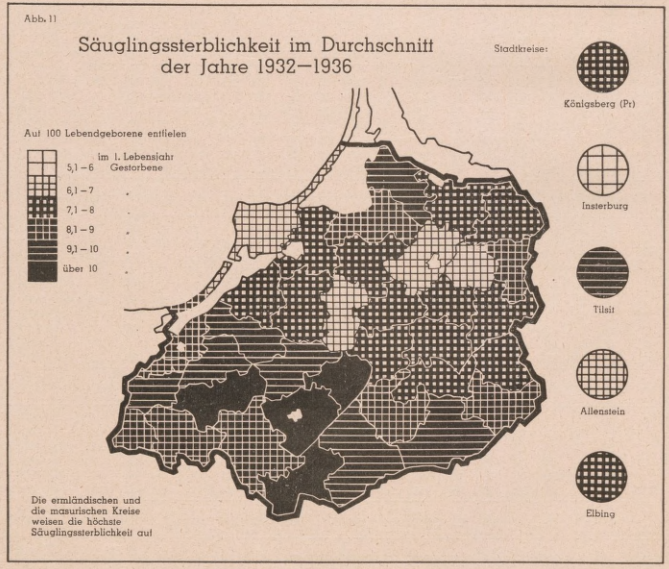

18. Eheschließungen nach Verwaltungsbezirken 1923–1932 und Durchschnitt 1912/13

(Quelle: Angaben des Preußischen Statistischen Landesamts)

Verwaltungsbezirk	Eheschließungen										Auf 1000 Einwohner kamen									
	Durchschnitt 1912/13	1924	1925	1926	1927	1928	1929	1930	1931	1932	Durchschnitt 1912/13	1924	1925	1926	1927	1928	1929	1930	1931	1932
1	2	3	4	5	6	7	8	9	10	11	12	13	14	15	16	17	18	19	20	21
Bartenstein	325	313	338	297	332	390	393	374	347	358	7,8	7,3	7,8	6,8	7,6	8,9	8,9	8,5	7,8	8,1
Braunsberg	315	298	352	320	350	330	356	351	355	369	5,8	5,5	6,5	6,4	6,4	6,0	6,4	6,3	6,3	6,6
Fischhausen	387	403	393	422	464	529	495	444	467	495	7,4	6,6	6,4	6,8	7,4	8,4	7,8	7,0	7,3	7,7
Gerdauen	246	268	286	253	274	288	270	270	278	261	7,3	7,6	8,0	7,1	7,7	8,1	7,6	7,6	7,8	7,4
Heiligenbeil	337	291	326	304	359	378	374	370	381	352	7,8	6,6	7,4	6,9	8,1	8,5	8,4	8,3	8,5	7,8
Heilsberg	354	254	309	334	361	374	332	392	343	333	6,8	4,8	5,9	6,3	6,8	7,0	6,2	7,4	6,4	6,2
Königsberg-Stadt	2 083	1 884	2 095	2 160	2 348	2 667	2 812	2 686	2 786	2 974	8,5	6,8	7,5	7,6	8,1	9,1	9,4	8,9	9,1	9,6
Königsberg-Land	310	332	340	362	441	426	472	392	409	399	6,9	6,6	6,7	7,1	8,7	8,5	9,4	7,9	8,2	8,1
Labiau	373	337	368	373	435	404	393	386	404	422	7,3	6,7	7,4	7,4	8,7	8,0	7,8	7,6	8,0	8,3
Mohrungen	430	353	413	399	448	483	413	439	419	445	8,4	6,6	7,7	7,4	8,3	7,7	7,7	8,2	7,8	7,8
Pr. Eylau	389	344	391	406	375	422	428	402	407	361	7,9	7,1	8,1	8,4	7,7	8,6	8,7	8,2	8,2	7,3
Pr. Holland	338	260	245	281	310	342	281	326	304	299	8,9	6,8	6,4	7,4	8,2	9,1	7,5	8,7	8,1	8,0
Rastenburg	318	317	332	344	411	400	423	367	425	435	6,7	6,1	6,4	6,6	7,8	7,6	8,1	7,0	8,1	8,3
Wehlau	292	308	300	313	357	371	382	351	353	376	6,2	6,6	6,4	6,7	7,6	7,6	8,1	7,4	7,4	7,9
Reg.-Bez. Königsberg	6 497	5 962	6 488	6 568	7 265	7 804	7 824	7 550	7 678	7 879	7,6	6,6	7,1	7,2	7,9	8,4	8,4	8,0	8,1	8,3
Angerburg	258	259	304	276	299	278	278	288	305	291	7,2	6,8	7,9	7,1	7,7	7,1	7,1	7,3	7,7	7,4
Darkehmen	264	251	242	234	261	282	281	255	230	269	8,4	7,7	7,4	7,2	8,1	8,8	8,8	8,0	7,2	8,5
Goldap	316	316	304	312	351	357	338	310	333	339	7,2	7,4	7,1	7,3	8,2	8,3	7,8	7,2	7,7	7,8
Gumbinnen	367	360	359	367	416	425	369	419	441	407	7,2	7,2	7,2	7,3	8,3	8,4	7,3	8,3	8,7	8,0
Insterburg-Stadt	212	242	261	265	288	319	317	289	333	345	6,7	6,2	6,6	6,7	7,2	8,0	7,9	7,1	8,2	8,4
Insterburg-Land	362	359	351	363	346	377	368	353	326	357	7,9	8,0	7,8	8,1	7,8	8,5	8,3	8,0	7,4	8,2
Niederung	456	450	484	404	447	494	446	471	458	443	7,6	8,0	8,7	7,3	8,1	8,9	8,1	8,5	8,3	8,1
Pillkallen	322	332	338	295	281	311	295	311	326	323	7,1	7,5	7,7	6,7	6,4	7,1	6,7	7,1	7,4	7,4
Stallupönen	326	299	306	318	329	318	279	271	298	326	7,5	6,9	7,0	7,3	7,6	7,4	6,5	7,0	7,0	7,7
Tilsit-Stadt	306	345	348	387	412	438	451	442	493	485	6,9	6,8	6,8	7,5	7,9	8,2	8,3	8,1	8,9	8,6
Tilsit-Ragnit	512	441	442	448	483	527	439	506	485	470	9,3	7,7	7,7	7,8	8,4	9,2	7,6	8,8	8,4	8,2
Treuburg	286	329	278	314	321	311	286	319	312	310	7,4	6,0	6,9	7,8	8,0	7,8	7,1	8,0	7,8	7,8
Reg.-Bez. Gumbinnen	3 987	3 983	4 017	3 983	4 234	4 437	4 147	4 234	4 340	4 365	7,6	7,4	7,4	7,4	7,8	8,2	7,6	7,8	8,0	8,0
Allenstein-Stadt	168	195	214	210	241	293	267	283	301	323	5,1	5,2	5,6	5,4	6,1	7,3	6,6	6,9	7,2	7,6
Allenstein-Land	425	347	420	452	470	475	417	458	505	464	7,3	6,2	7,5	8,1	8,4	8,4	7,4	8,1	8,9	8,2
Johannisburg	345	445	427	431	421	417	385	395	380	429	6,7	8,1	7,7	7,8	7,7	7,6	7,0	7,2	7,0	7,8
Lötzen	305	306	331	319	353	333	342	375	367	376	7,4	6,7	7,2	7,0	7,7	7,3	7,4	8,2	8,0	8,2
Lyck	359	414	368	452	498	473	458	430	452	471	6,5	7,1	6,3	7,7	8,5	8,1	7,9	7,4	7,8	8,1
Neidenburg	269	294	300	302	301	357	311	328	289	324	7,6	7,7	7,8	7,8	7,7	9,1	7,9	8,3	7,3	8,1
Ortelsburg	458	523	512	529	550	520	559	551	551	544	6,6	3,6	7,2	7,7	7,7	7,2	7,8	7,6	7,6	7,5
Osterode	545	541	551	594	649	652	563	603	648	623	7,4	7,1	7,2	7,7	8,5	9,0	7,3	7,8	8,4	8,1
Rößel	316	277	333	295	352	340	372	359	348	371	6,3	5,6	6,8	6,0	7,1	6,9	7,5	7,2	7,0	7,4
Sensburg	358	376	411	398	443	414	410	433	387	445	7,2	7,3	7,9	7,6	8,5	7,9	7,8	8,2	7,2	8,3
Reg.-Bez. Allenstein	3 548	3 718	3 867	3 982	4 278	4 274	4 084	4 215	4 228	4 370	6,8	6,9	7,2	7,3	7,9	7,8	7,5	7,7	7,0	7,9
Elbing-Stadt	478	422	493	476	566	618	608	548	539	675	8,2	6,3	7,3	7,0	8,2	8,9	8,7	7,8	7,6	9,4
Elbing-Land	231	180	173	190	223	245	228	216	256	233	8,8	6,7	6,5	7,1	8,4	9,2	8,6	8,2	9,7	8,9
Marienburg	208	242	216	210	294	285	314	260	369	373	7,6	5,8	5,2	6,3	8,7	6,7	7,3	6,0	8,5	8,6
Marienwerder	313	310	343	314	370	400	373	352	300	254	7,6	9,5	10,4	7,5	8,7	11,8	11,8	10,0	8,4	7,0
Rosenberg	396	404	454	469	526	549	518	518	533	528	7,3	6,9	8,0	8,0	8,9	9,3	8,7	8,7	8,9	8,8
Stuhm	280	267	250	304	308	312	317	312	299	310	7,7	7,3	6,8	8,2	8,3	8,4	8,5	8,3	7,9	8,1
Reg.-Bez. Westpreußen	1 906	1 825	1 929	1 963	2 287	2 409	2 358	2 206	2 296	2 373	7,8	6,9	7,3	7,4	8,5	9,0	8,7	8,1	8,4	8,6
Provinz Ostpreußen	15 938	15 488	16 301	16 496	18 064	18 924	18 413	18 205	18 542	18 987	7,4	6,9	7,2	7,3	7,9	8,3	8,0	7,9	8,0	8,2

19. Lebendgeborene nach Verwaltungsbezirken 1924—1932 und Durchschnitt 1912/13

(Quelle: Angaben des Preußischen Statistischen Landesamts)

Verwaltungsbezirk	Lebendgeborene										Auf 1000 Einwohner kamen									
	Durchschnitt 1912/13	1924	1925	1926	1927	1928	1929	1930	1931	1932	Durchschnitt 1912/13	1924	1925	1926	1927	1928	1929	1930	1931	1932
1	2	3	4	5	6	7	8	9	10	11	12	13	14	15	16	17	18	19	20	21
Bartenstein . .	1 297	1 266	1 156	1 059	1 006	950	993	1 016	995	969	31,2	29,3	26,8	24,4	23,1	21,7	22,6	23,0	22,5	21,8
Braunsberg . .	1 671	1 543	1 484	1 407	1 340	1 333	1 313	1 301	1 220	1 239	30,0	28,3	27,2	25,7	24,4	24,1	23,7	23,3	21,8	22,0
Fischhausen . .	1 661	1 498	1 568	1 355	1 426	1 388	1 312	1 319	1 259	1 300	31,7	24,6	25,5	21,9	22,9	22,1	20,8	20,7	19,6	20,1
Gerdauen . .	1 113	1 124	964	971	913	842	845	856	776	787	32,8	31,7	27,1	27,3	25,7	23,7	23,8	24,1	21,9	22,2
Heiligenbeil . .	1 354	1 208	1 177	1 127	1 004	1 056	1 022	995	969	983	31,3	27,5	26,8	25,6	22,7	23,8	22,9	22,3	21,6	21,8
Heilsberg . . .	1 609	1 595	1 507	1 397	1 337	1 370	1 309	1 315	1 324	1 321	31,0	30,3	28,6	26,4	25,2	25,8	24,6	24,7	24,8	24,7
Königsberg-Stadt	6 756	5 533	5 501	5 318	5 167	5 319	5 298	5 292	4 999	4 832	27,5	19,9	19,7	18,7	17,9	18,1	17,8	17,5	16,3	15,5
Königsberg-Land	1 447	1 272	1 319	1 160	1 090	1 085	1 032	1 103	1 064	1 031	32,1	25,1	25,9	22,8	21,6	21,6	20,6	22,1	21,4	20,8
Labiau	1 669	1 403	1 291	1 311	1 247	1 243	1 118	1 159	1 143	1 095	32,7	28,0	25,8	26,2	24,8	24,7	22,1	22,9	22,5	21,5
Mohrungen . . .	1 691	1 436	1 440	1 414	1 318	1 298	1 255	1 200	1 187	1 198	32,9	26,7	26,7	26,3	24,5	24,1	23,3	22,3	22,1	22,3
Pr. Eylau . . .	1 415	1 355	1 261	1 240	1 165	1 170	1 059	1 139	1 066	1 131	29,0	28,0	26,1	25,5	23,9	23,9	21,6	23,1	21,6	22,9
Pr. Holland . .	1 192	979	887	877	868	842	820	801	799	790	31,6	25,7	23,3	23,1	22,9	25,3	21,8	21,4	21,4	21,2
Rastenburg . .	1 368	1 431	1 385	1 289	1 228	1 301	1 190	1 175	1 197	1 133	29,0	27,6	26,5	24,6	23,4	24,8	22,7	22,4	22,8	21,5
Wehlau	1 388	1 173	1 061	972	959	996	896	928	835	806	29,4	25,0	26,1	20,7	20,4	21,1	19,0	19,6	17,6	17,0
Reg.-Bez. Königsberg	25 631	22 816	22 001	20 897	20 068	20 193	19 462	19 599	18833	18615	30,1	25,1	24,1	22,8	21,7	21,7	20,8	20,8	19,9	19,6
Angerburg . .	1 023	999	950	930	867	855	898	840	791	850	28,7	26,1	24,7	24,0	22,3	21,9	22,9	21,4	20,1	21,5
Darkehmen . .	959	920	872	820	789	801	719	687	674	693	30,5	28,3	26,7	25,2	24,4	24,9	22,4	21,5	21,2	21,9
Goldap	1 200	1 058	1 042	1 031	888	893	870	811	769	797	27,2	24,7	24,4	24,1	20,7	20,8	20,2	18,8	27,8	18,4
Gumbinnen . . .	1 501	1 248	1 138	1 051	974	957	948	903	914	905	27,3	24,8	22,7	20,9	19,3	18,9	18,7	17,8	18,0	17,8
Insterburg-Stadt	782	768	1 110	1 154	1 152	1 170	1 158	1 195	1 193	966	24,7	19,8	28,2	29,2	29,0	29,2	28,7	29,5	29,3	23,6
Insterburg-Land	1 400	1 131	1 214	1 027	983	977	925	883	843	873	30,4	25,2	27,1	23,0	22,1	22,1	21,0	20,1	19,2	19,9
Niederung . .	2 050	1 486	1 397	1 376	1 177	1 264	1 252	1 126	1 089	1 150	34,2	26,5	25,1	24,7	21,2	22,8	22,7	20,4	19,8	20,9
Pillkallen . . .	1 441	1 131	1 164	1 073	978	998	920	913	875	904	31,6	25,6	26,4	24,3	22,0	22,7	21,0	20,8	19,9	20,6
Stallupönen . .	1 299	1 145	1 052	986	906	871	803	787	708	750	29,9	26,3	24,2	22,7	21,0	20,2	18,7	18,4	16,6	17,7
Tilsit-Stadt . .	933	1 034	994	916	960	955	902	885	839	875	21,1	20,5	19,6	17,7	18,3	17,9	16,7	16,1	15,1	15,5
Tilsit-Ragnit . .	1 967	1 490	1 412	1 322	1 283	1 279	1 188	1 170	1 107	1 192	35,8	26,0	24,6	23,0	22,3	22,3	20,7	20,4	19,3	20,7
Treuburg . . .	1 198	1 002	1 048	944	923	891	830	793	753	742	30,8	25,0	26,1	23,5	23,0	22,3	20,7	19,8	18,8	18,6
Reg.-Bez. Gumbinnen	15 753	13 412	13 393	12 630	11 880	11 911	11 413	10 993	10555	10697	29,9	24,9	24,8	23,4	21,9	22,0	21,0	20,2	19,4	19,2
Allenstein-Stadt .	1 021	885	964	996	893	944	959	862	885	850	30,9	23,4	25,3	25,7	22,7	23,6	23,6	21,9	21,2	20,0
Allenstein-Land .	1 933	1 668	1 735	1 677	1 581	1 640	1 593	1 574	1 480	1 542	33,4	29,8	31,1	29,9	28,2	29,2	28,2	27,8	26,1	27,1
Johannisburg . .	1 749	1 732	1 725	1 672	1 561	1 499	1 370	1 384	1 306	1 277	34,0	31,5	31,2	30,3	28,4	27,3	25,0	25,3	23,9	23,5
Lötzen	1 233	1 159	1 225	1 172	1 107	1 111	1 028	1 056	962	927	29,9	25,5	26,8	25,6	24,2	24,2	22,4	23,0	20,9	20,1
Lyck	1 713	1 656	1 631	1 467	1 381	1 449	1 349	1 207	1 187	1 207	30,8	28,4	27,9	25,1	23,7	24,9	23,2	20,8	20,5	20,8
Neidenburg . .	1 300	1 226	1 234	1 242	1 111	1 141	1 104	1 096	1 030	1 003	33,9	31,9	32,0	32,0	28,5	29,2	28,1	27,8	26,0	25,2
Ortelsburg . .	2 353	2 221	2 146	2 138	1 925	1 940	1 898	1 827	1 805	1 727	33,8	31,3	30,2	29,9	26,9	27,0	26,4	25,3	24,9	23,8
Osterode . . .	2 465	2 230	2 180	2 112	1 954	1 957	1 828	1 857	1 682	1 724	33,4	29,2	28,5	27,5	25,5	25,5	23,8	24,1	21,9	22,4
Rößel	1 593	1 355	1 304	1 302	1 248	1 250	1 276	1 190	1 205	1 213	31,6	27,6	26,6	26,5	25,3	25,3	25,7	23,9	24,1	24,2
Sensburg . . .	1 550	1 451	1 575	1 518	1 423	1 459	1 417	1 358	1 176	1 224	30,9	28,1	30,4	29,2	27,2	27,7	26,8	25,6	22,0	23,2
Reg.-Bez. Allenstein	16 910	15 583	15 719	15 296	14 184	14 390	13 822	13 411	12718	12694	32,6	28,9	29,1	28,2	26,1	26,4	25,3	24,5	23,1	23,0
Elbing-Stadt . .	1 862	1 314	1 354	1 249	1 164	1 264	1 294	1 124	1 177	1 078	31,8	19,5	19,9	18,2	16,9	18,2	18,4	15,9	16,5	15,0
Elbing-Land . .	924	648	691	628	610	620	540	528	491	532	35,0	24,3	25,9	23,6	22,9	23,4	20,4	20,0	18,6	20,3
Marienburg . .	1 018	908	867	808	796	839	822	766	768	957	37,0	21,8	20,8	19,2	18,8	19,7	19,2	17,8	17,7	22,0
Marienwerder	1 415	1 034	1 040	1 006	995	977	995	982	965	742	34,4	31,8	31,6	30,4	29,6	28,6	28,8	28,0	27,1	20,6
Rosenberg . . .	1 803	1 513	1 458	1 513	1 404	1 412	1 427	1 297	1 385	1 381	33,0	25,9	24,9	25,7	23,8	23,9	24,0	21,8	23,2	23,1
Stuhm	1 342	1 106	1 122	1 093	1 058	1 048	1 042	1 008	943	987	36,7	30,2	30,6	29,6	28,5	28,1	27,8	26,7	24,9	25,9
Reg.-Bez. Westpreußen	8 364	6 523	6 532	6 297	6 027	6 160	6 120	5 705	5 729	5 677	34,2	24,8	24,7	23,7	22,5	22,9	22,6	20,9	20,9	20,6
Provinz Ostpreußen	66 658	58 334	57 645	55 120	52 159	52 654	50 817	49 708	47835	47683	31,1	25,9	25,5	24,3	22,9	23,0	22,1	21,6	20,7	20,5

20. Gestorbene nach Verwaltungsbezirken 1924–1932 und Durchschnitt 1912/13

(Quelle: Angaben des Preußischen Statistischen Landesamts)

Verwaltungsbezirk	Gestorbene (ohne Totgeborene)										Auf 1 000 Einwohner kamen									
	Durchschnitt 1912/13	1924	1925	1926	1927	1928	1929	1930	1931	1932	Durchschnitt 1912/13	1924	1925	1926	1927	1928	1929	1930	1931	1932
1	2	3	4	5	6	7	8	9	10	11	12	13	14	15	16	17	18	19	20	21
Bartenstein	651	595	489	561	549	508	565	472	516	438	15,7	13,8	11,3	12,9	12,6	11,6	12,9	10,7	11,7	11,6
Braunsberg	997	761	716	794	781	801	814	763	835	781	18,3	14,0	13,1	14,5	14,2	14,5	14,7	13,7	14,9	13,3
Fischhausen	918	774	673	719	661	675	629	580	625	540	17,5	12,7	11,0	11,5	10,6	10,8	9,9	9,1	9,7	12,1
Gerdauen	534	491	439	438	487	452	465	429	405	319	15,7	13,9	12,3	12,3	13,7	12,7	13,1	12,1	11,4	11,3
Heiligenbeil	806	553	503	539	529	527	504	502	505	479	18,6	12,6	11,4	12,2	12,0	11,9	11,3	11,2	11,3	13,1
Heilsberg	853	722	729	720	813	736	734	693	749	667	16,4	13,7	13,8	13,6	15,3	13,9	13,8	13,0	14,0	12,5
Königsberg-Stadt	4 697	3 870	4 018	4 009	4 203	4 340	4 599	4 240	4 395	4 016	19,1	13,9	14,5	14,1	14,5	14,8	15,4	14,0	14,3	11,9
Königsberg-Land	752	677	629	619	495	438	465	424	464	370	16,7	13,4	12,3	12,2	9,8	8,7	9,3	8,5	9,3	11,6
Labiau	1 005	724	679	734	792	619	658	630	688	616	19,7	14,5	13,6	14,6	15,8	12,3	13,0	12,4	13,6	12,9
Mohrungen	970	733	701	735	782	716	685	624	692	660	18,9	13,6	13,0	13,6	14,5	13,3	12,7	11,6	12,9	11,8
Pr. Eylau	751	671	613	605	613	571	594	541	560	538	15,4	13,9	12,7	12,5	12,6	11,7	12,1	11,0	11,3	12,8
Pr. Holland	738	527	435	521	559	480	524	446	461	492	19,6	13,9	11,4	13,7	14,8	12,7	13,9	11,9	12,3	12,0
Rastenburg	770	684	644	672	683	634	710	614	621	588	16,3	13,2	12,3	12,8	13,0	12,1	13,5	11,7	11,8	11,2
Wehlau	950	755	670	705	727	654	703	676	733	651	20,1	16,1	14,3	15,0	15,4	13,9	14,9	14,3	15,4	11,6
Reg.-Bez. Königsberg	15 392	12 537	11 938	12 3.1	12 674	12 151	12 649	11 634	12249	11155	18,1	13,8	13,1	13,5	13,7	13,1	13,5	12,4	12,9	12,1
Angerburg	668	589	456	554	555	493	551	449	483	442	18,8	15,4	11,8	13,4	14,3	12,6	14,1	11,4	12,2	12,5
Darkehmen	520	423	371	432	407	375	343	296	341	311	16,5	13,0	11,4	13,3	12,6	11,7	10,7	9,3	10,7	11,2
Goldap	709	580	591	505	581	556	504	481	503	486	16,1	13,6	13,8	11,8	13,6	12,9	11,7	11,1	11,6	13,6
Gumbinnen	823	598	586	635	674	610	585	576	581	591	16,1	11,9	11,7	12,6	13,4	12,1	11,6	11,4	11,4	10,4
Insterburg-Stadt	522	464	487	552	541	525	576	539	561	535	16,5	12,0	12,4	14,0	13,6	13,1	14,3	13,3	13,8	11,7
Insterburg-Land	792	608	531	575	542	511	557	427	460	437	17,2	13,6	11,9	12,9	12,2	11,5	12,6	9,7	10,5	12,2
Niederung	1 330	899	838	856	868	728	816	681	715	714	22,2	16,0	15,0	15,4	15,6	13,1	14,8	12,3	13,0	13,1
Pillkallen	851	638	639	590	618	487	556	511	591	563	18,7	14,4	14,5	13,4	14,0	11,1	12,6	11,6	13,4	12,0
Stallupönen	780	570	508	536	574	550	511	483	510	485	18,0	13,1	11,7	12,4	13,3	12,8	11,9	11,3	12,0	12,4
Tilsit-Stadt	757	789	753	767	823	519	823	791	828	867	17,1	15,7	14,8	14,9	15,7	9,7	15,2	14,4	14,9	15,0
Tilsit-Ragnit	1 231	846	727	730	822	795	694	650	727	705	22,4	14,8	12,7	12,7	14,3	13,8	12,1	11,3	12,7	12,9
Treuburg	690	485	483	514	545	499	488	416	443	441	17,8	12,1	12,0	12,8	13,6	17,5	12,2	10,4	11,1	11,0
Reg.-Bez. Gumbinnen	9 673	7 489	6 970	7 246	7 550	6 848	7 004	6 300	6 743	6 577	18,3	13,9	12,9	13,4	13,9	12,6	12,9	11,6	12,4	12,3
Allenstein-Stadt	562	477	487	498	528	562	538	538	598	512	17,0	12,6	12,8	12,9	13,4	14,1	13,3	13,1	14,3	10,1
Allenstein-Land	921	766	769	724	797	690	765	705	799	667	15,9	13,7	13,8	12,9	14,2	12,3	13,6	12,5	14,1	12,3
Johannisburg	928	760	703	742	780	724	690	587	699	600	18,1	13,8	12,7	13,5	14,2	13,2	12,6	10,7	12,8	11,7
Lötzen	736	602	573	629	613	553	604	530	605	533	17,9	13,3	12,5	13,7	13,4	12,1	13,2	11,5	13,2	10,4
Lyck	951	773	717	768	842	739	710	723	728	662	17,1	13,3	12,3	13,2	14,4	12,7	12,2	12,4	12,6	12,3
Neidenburg	622	558	514	513	579	536	558	457	518	466	17,6	14,5	13,3	13,2	14,9	13,7	14,2	11,6	13,1	11,7
Ortelsburg	1 222	960	927	1 010	1 095	930	916	848	910	841	17,6	13,5	13,0	14,2	15,3	13,0	12,7	11,7	12,5	12,1
Osterode	1 135	997	934	1 025	1 016	835	943	820	906	792	15,4	13,0	12,2	13,4	13,2	10,9	12,3	10,7	11,8	11,1
Rößel	908	733	671	658	743	674	680	650	744	612	18,0	14,9	13,7	13,4	15,1	13,6	13,7	13,1	14,9	12,3
Sensburg	827	593	635	683	721	613	683	608	637	620	16,5	11,5	12,3	13,1	13,8	11,7	12,9	11,4	11,9	11,6
Reg.-Bez. Allenstein	8 812	7 219	6 930	7 250	7 714	6 856	7 087	6 466	7 144	6 305	17,0	13,9	12,8	13,4	14,2	12,6	13,0	11,8	13,0	11,6
Elbing-Stadt	1 144	913	865	923	1 015	962	931	912	902	898	19,5	13,6	12,7	13,5	14,7	13,8	13,3	12,9	12,7	13,4
Elbing-Land	566	401	325	349	372	312	312	265	283	269	21,5	15,0	12,2	13,1	14,0	11,8	11,8	10,0	10,7	12,8
Marienburg	554	491	430	485	480	471	464	440	434	380	20,2	11,8	10,3	11,5	11,3	13,8	13,4	12,5	12,2	10,2
Marienwerder	762	643	548	545	573	545	538	524	555	528	18,5	19,7	16,7	16,5	17,0	12,8	12,6	12,2	12,8	12,3
Rosenberg	919	732	683	730	796	681	705	663	646	662	16,9	12,5	11,6	12,4	13,5	11,5	11,9	11,1	10,8	11,2
Stuhm	731	592	540	559	513	493	500	470	462	427	20,0	16,1	14,7	15,2	13,8	13,2	13,3	12,5	12,2	12,3
Reg.-Bez. Westpreußen	4 676	3 772	3 391	3 591	3 749	3 464	3 450	3 274	3 282	3 164	19,1	14,3	12,8	13,5	14,0	12,9	12,7	12,0	12,0	12,2
Provinz Ostpreußen	38 553	31 017	29 229	30 458	31 687	29 319	30 190	27 674	29418	27201	18,0	13,8	13,0	13,4	13,9	12,8	13,2	12,0	12,7	11,7

21. Säuglingssterblichkeit nach Verwaltungsbezirken 1924—1932 und Durchschnitt 1912/13

(Quelle: Angaben des Preußischen Statistischen Landesamts)

Verwaltungsbezirk	Im 1. Lebensjahr Gestorbene (ohne Totgeborene)										Auf 100 Lebendgeborene kamen									
	Durchschnitt 1912/13	1924	1925	1926	1927	1928	1929	1930	1931	1932	Durchschnitt 1912/13	1924	1925	1926	1927	1928	1929	1930	1931	1932
1	2	3	4	5	6	7	8	9	10	11	12	13	14	15	16	17	18	19	20	21
Bartenstein	224	148	113	111	101	100	80	90	81	66	17,3	11,7	9,8	10,5	10,0	10,5	8,1	8,9	8,1	6,8
Braunsberg	343	185	190	200	153	149	165	138	162	133	20,5	12,0	12,8	14,2	11,4	11,2	12,6	10,6	13,3	10,7
Fischhausen	371	190	177	141	135	116	84	100	108	72	22,3	12,7	11,3	10,6	9,5	8,4	6,4	7,6	8,6	5,5
Gerdauen	220	137	104	110	90	96	87	81	60	60	19,8	12,2	10,8	11,3	9,9	11,4	10,3	9,5	7,7	7,6
Heiligenbeil	287	145	108	124	92	87	96	96	77	75	21,2	12,0	8,8	11,0	9,2	8,2	9,4	9,7	8,0	7,6
Heilsberg	293	197	179	169	180	149	144	165	142	133	18,2	12,4	11,9	12,3	13,5	10,9	11,0	12,6	10,7	10,1
Königsberg-Stadt	1 397	563	603	561	517	531	487	483	478	390	20,7	10,2	11,0	10,6	10,0	10,0	9,2	9,1	9,6	8,1
Königsberg-Land	301	167	138	144	106	89	100	97	97	81	20,8	13,1	10,5	12,4	9,7	8,2	9,7	8,8	9,1	7,9
Labiau	388	174	145	148	158	109	137	107	121	109	23,2	12,4	11,2	11,3	12,7	8,8	12,3	9,2	10,6	10,0
Mohrungen	419	221	197	215	196	139	139	140	123	142	24,8	15,4	13,7	15,2	11,9	10,7	11,1	11,7	10,4	11,9
Pr. Eylau	254	164	138	123	101	115	88	93	89	82	18,0	12,1	10,9	9,9	8,7	9,8	13,1	8,2	8,4	7,3
Pr. Holland	298	131	110	127	121	83	97	101	93	100	25,0	13,4	12,4	14,5	13,9	9,9	11,8	12,6	11,6	12,7
Rastenburg	246	153	135	150	147	116	114	117	97	89	18,0	10,7	9,8	11,6	12,0	8,9	9,6	10,0	9,5	7,9
Wehlau	258	126	108	105	90	89	83	92	90	61	18,6	10,7	10,2	10,8	9,4	8,9	9,3	9,9	9,9	7,6
Reg.-Bez. Königsberg	5 299	2 701	2 445	2 428	2 187	1 968	1 901	1 900	1 818	1 593	20,7	11,8	11,1	11,6	10,9	9,8	9,8	9,7	9,7	8,6
Angerburg	213	128	68	124	82	87	95	73	55	66	20,8	12,8	7,2	13,3	9,5	10,2	10,6	8,7	7,0	7,8
Darkehmen	188	113	102	103	90	72	75	70	70	51	19,6	12,3	11,7	12,6	11,4	9,0	10,4	10,2	10,4	7,4
Goldap	232	132	112	89	97	84	92	66	60	77	19,3	12,5	10,8	8,6	10,9	9,4	10,6	8,1	7,8	9,7
Gumbinnen	284	138	110	121	94	88	87	56	71	77	18,9	11,1	9,7	11,5	9,7	9,2	9,2	6,2	7,8	8,5
Insterburg-Stadt	134	78	91	117	74	71	76	86	66	37	17,1	10,2	8,2	10,1	6,4	6,1	6,6	7,2	6,4	3,8
Insterburg-Land	293	155	146	136	99	70	88	82	66	58	20,9	13,7	12,0	13,2	10,1	7,2	9,5	9,3	7,8	6,6
Niederung	278	251	205	201	175	135	169	125	112	116	13,6	16,9	14,7	14,6	14,9	10,7	13,5	11,4	10,3	10,1
Pillkallen	348	181	150	133	103	108	96	78	97	86	24,1	16,0	12,9	12,4	10,5	10,8	10,4	8,5	11,1	9,5
Stallupönen	272	126	100	113	121	86	87	85	68	76	20,9	11,0	9,5	11,5	10,4	9,9	10,8	10,8	9,6	10,1
Tilsit-Stadt	210	134	131	92	106	90	102	101	87	79	22,5	13,0	13,2	10,0	11,0	9,4	11,3	11,4	10,4	9,0
Tilsit-Ragnit	485	215	164	141	134	126	135	96	109	90	24,7	14,4	11,9	10,7	10,4	9,9	11,4	8,2	9,9	7,6
Treuburg	248	120	96	99	95	73	86	74	71	69	20,7	12,0	9,2	10,5	10,3	8,2	10,4	9,3	9,4	9,3
Reg.-Bez. Gumbinnen	3 185	1 771	1 475	1 469	1 270	1 090	1 188	992	932	882	20,2	13,2	11,0	11,6	10,7	9,2	10,4	9,0	8,8	8,3
Allenstein-Stadt	292	78	84	86	86	77	77	86	70	56	28,6	8,8	8,7	8,6	9,6	8,2	8,0	10,0	7,9	6,6
Allenstein-Land	354	210	247	212	204	180	207	229	190	164	18,3	12,6	14,2	12,6	12,9	11,0	13,0	14,6	12,8	10,6
Johannisburg	417	230	230	238	203	176	181	138	146	124	23,8	13,3	13,3	14,2	13,0	11,7	13,2	10,0	11,2	9,7
Lötzen	266	145	148	123	112	105	106	80	79	75	21,6	12,5	12,1	10,5	10,1	9,5	10,3	7,6	8,2	8,1
Lyck	360	198	166	193	181	154	154	138	116	107	21,0	12,0	10,2	13,2	13,1	10,6	11,4	11,4	9,8	8,9
Neidenburg	252	165	165	170	158	157	167	114	122	112	19,4	13,5	13,4	13,7	14,2	13,8	15,1	10,4	12,0	11,2
Ortelsburg	493	253	261	295	251	253	227	212	186	177	21,0	11,4	12,2	13,8	13,0	13,0	12,0	11,6	10,3	10,8
Osterode	456	288	274	290	245	196	221	184	188	159	18,5	12,9	12,6	13,7	12,5	10,0	12,1	9,9	11,2	9,2
Rößel	312	173	164	167	173	166	159	141	155	127	19,6	12,8	12,6	12,8	13,9	13,3	12,5	11,9	12,9	10,5
Sensburg	327	155	163	164	162	146	131	145	116	118	21,1	10,7	10,4	10,8	11,7	10,0	9,2	10,7	9,9	9,6
Reg.-Bez. Allenstein	3 529	1 895	1 902	1 938	1 775	1 610	1 630	1 467	1 370	1 219	20,9	12,2	12,1	12,7	12,5	11,2	11,8	10,9	10,8	9,6
Elbing-Stadt	390	156	156	121	148	128	101	86	85	111	20,9	11,9	11,5	9,7	12,7	10,1	7,8	7,7	7,2	10,3
Elbing-Land	257	105	86	109	96	60	56	47	54	41	27,8	16,2	12,5	17,4	15,7	9,7	10,4	8,9	11,0	7,7
Marienburg	264	140	108	109	77	82	71	81	65	77	25,9	15,4	12,5	13,5	9,7	9,8	8,6	10,6	12,2	8,1
Marienwerder	352	162	115	114	113	95	98	95	94	65	24,9	15,7	11,1	11,3	11,4	9,7	9,9	9,7	6,7	8,8
Rosenberg	398	182	189	180	177	158	161	126	127	118	22,1	12,0	13,0	11,9	12,6	11,2	11,3	9,7	9,2	8,5
Stuhm	323	178	180	169	150	156	143	125	113	112	24,1	16,1	15,1	15,5	14,2	14,9	13,7	12,4	12,0	11,4
Reg.-Bez. Westpreußen	1 984	923	834	802	761	679	630	560	538	524	23,7	14,2	12,8	12,7	12,6	11,0	10,3	9,8	9,4	9,2
Provinz Ostpreußen	13 997	7 290	6 656	6 637	5 993	5 347	5 349	4 919	4 658	4 218	21,0	12,5	11,6	12,0	11,5	10,2	10,5	9,9	9,7	8,9

22a. Eheschließungen, Lebendgeborene, Gestorbene und Säuglingssterblichkeit nach Verwaltungsbezirken sowie Stadt- und Landgemeinden[1]) 1933[2])

Verwaltungsbezirk		Eheschließungen	Lebendgeborene			Gestorbene (ohne Totgeborene)		Geburten- oder Sterbeüberschuß (−)	Auf 1000 Einwohner kamen						Von 100 Lebendgeborenen starben im 1. Lebensjahr (Säuglingssterblichkeit)
			ehelich	unehelich	Zus.	insgesamt	darunter im 1. Lebensjahr		Eheschließungen	Lebendgeborene			Gestorbene (ohne Totgeborene)	Geburten- oder Sterbeüberschuß (−)	
										ehelich	unehelich	Zus.			
1		2	3	4	5	6	7	8	9	10	11	12	13	14	15
Bartenstein	Städte	199	321	37	358	256	36	102	10,7	17,3	2,0	19,3	13,8	5,5	10,1
	Landgem.	286	514	117	631	243	54	388	11,0	19,7	4,5	24,2	9,3	14,9	8,6
	zusammen	485	835	154	989	499	90	490	10,9	18,7	3,4	22,2	11,2	11,0	9,1
Braunsberg	Städte	216	546	89	635	488	64	147	7,3	18,4	3,0	21,4	16,5	5,0	10,1
	Landgem.	195	583	39	622	269	48	353	7,3	21,7	1,5	23,2	10,0	13,1	7,7
	zusammen	411	1 129	128	1 257	757	112	500	7,3	20,0	2,3	22,3	13,4	8,9	8,9
Fischhausen	Städte	196	219	15	234	153	8	81	8,0	8,9	0,6	9,5	6,2	3,3	3,4
	Landgem.	508	931	106	1 037	511	62	526	12,5	23,0	2,6	25,6	12,6	13,0	6,0
	zusammen	704	1 150	121	1 271	664	70	607	10,8	17,7	1,9	19,6	10,2	9,3	5,5
Gerdauen	Städte	80	125	20	145	121	18	24	10,1	15,8	2,5	18,4	15,3	3,0	12,4
	Landgem.	259	569	73	642	273	56	369	9,4	20,7	2,7	23,3	9,9	13,4	8,7
	zusammen	339	694	93	787	394	74	393	9,6	19,6	2,6	22,2	11,1	11,1	9,4
Heiligenbeil	Städte	85	160	23	183	179	18	4	8,9	16,8	2,4	19,2	18,7	0,4	9,8
	Landgem.	318	665	103	768	379	66	389	8,9	18,7	2,9	21,6	10,6	10,9	8,6
	zusammen	403	825	126	951	558	84	393	8,9	18,3	2,8	21,1	12,4	8,7	8,8
Heilsberg	Städte	113	289	48	337	216	26	121	8,0	20,3	3,4	23,7	15,2	8,5	7,7
	Landgem.	309	882	45	927	420	71	507	7,8	22,3	1,1	23,5	10,6	12,8	7,7
	zusammen	422	1 171	93	1 264	636	97	628	7,9	21,8	1,7	23,6	11,8	11,7	7,7
Königsberg	Stadtkreis	3 912	4 069	775	4 844	4 269	412	575	12,4	12,9	2,5	15,3	13,5	1,8	8,5
Königsberg	Landkreis	543	933	109	1 042	438	63	604	11,0	18,9	2,2	21,2	8,9	12,3	6,0
Labiau	Städte	86	140	30	170	157	17	13	7,2	11,7	2,5	14,2	13,1	1,1	10,0
	Landgem.	426	848	79	927	485	70	442	10,9	21,7	2,0	23,8	12,4	11,3	7,6
	zusammen	512	988	109	1 097	642	87	455	10,0	19,4	2,1	21,5	12,6	8,9	7,9
Mohrungen	Städte	72	169	24	193	169	17	24	6,7	15,6	2,2	17,8	15,6	2,2	8,8
	Landgem.	415	814	109	923	456	87	467	9,7	19,0	2,5	21,5	10,6	10,9	9,4
	zusammen	487	983	133	1 116	625	104	491	9,1	18,3	2,5	20,8	11,6	9,1	9,3
Pr. Eylau	Städte	77	130	23	153	169	15	− 16	10,9	18,4	3,3	21,7	23,9	−2,3	9,8
	Landgem.	393	807	113	920	437	76	483	9,2	18,9	2,6	21,5	10,2	11,3	8,3
	zusammen	470	937	136	1 073	606	91	467	9,4	18,8	2,7	21,6	12,2	9,4	8,5
Pr. Holland	Städte	102	151	24	175	129	23	46	12,6	18,7	3,0	21,6	15,9	5,7	13,1
	Landgem.	258	507	87	594	301	52	293	8,9	17,5	3,0	20,5	10,4	10,1	8,8
	zusammen	360	658	111	769	430	75	339	9,7	17,7	3,0	20,7	11,6	9,1	9,8
Rastenburg	Städte	284	328	43	371	289	28	82	15,1	17,5	2,3	19,8	15,4	4,4	7,5
	Landgem.	255	657	96	753	291	51	462	7,5	19,4	2,8	22,2	8,6	13,6	6,8
	zusammen	539	985	139	1 124	580	79	544	10,2	18,7	2,6	21,4	11,0	10,3	7,0
Wehlau	Städte	187	200	22	222	366	25	−144	10,8	11,6	1,3	12,8	21,2	−8,3	11,3
	Landgem.	281	533	63	596	290	49	306	9,3	17,6	2,1	19,6	9,6	10,1	8,2
	zusammen	468	733	85	818	656	74	162	9,8	15,4	1,8	17,2	13,8	3,4	9,0
Reg.-Bez. Königsberg	Städte	5 609	6 847	1 173	8 020	6 961	707	1 059	11,4	13,9	2,4	16,2	14,1	2,1	8,8
	Landgem.	4 446	9 243	1 139	10 382	4 793	805	5 589	9,6	20,0	2,5	22,4	10,3	12,1	7,8
	zusammen	10 055	16 090	2 312	18 402	11 754	1 512	6 648	10,5	16,8	2,4	19,2	12,3	6,9	8,2

[1]) Ab Oktober 1933 gegliedert in Gemeinden unter bezw. über 2000 Einwohner. Da in Ostpreußen mit wenigen Ausnahmen die Gemeinden über 2000 Einwohner Städte sind, ist für das Jahr 1933 die bisherige Bezeichnung beibehalten worden. — [2]) Zusammengestellt nach den kreisweisen Auszählungen des Statistischen Reichsamts ohne Berichtigungen, daher kleine Abweichungen von den Angaben der Statistischen Jahrbücher für das Deutsche Reich und Tab. 14.

Noch Tab. 22a.

Verwaltungsbezirk		Eheschließungen	Lebendgeborene			Gestorbene (ohne Totgeborene)		Geburten- oder Sterbeüberschuß (—)	Auf 1000 Einwohner kamen						Von 100 Lebendgeborenen starben im 1. Lebensjahr (Säuglingssterblichkeit)
			ehelich	unehelich	Zus.	insgesamt	darunter im 1. Lebensjahr		Eheschließungen	Lebendgeborene			Gestorbene (ohne Totgeborene)	Geburten- oder Sterbeüberschuß (—)	
										ehelich	unehelich	Zus			
1		2	3	4	5	6	7	8	9	10	11	12	13	14	15
Angerburg	Städte	107	136	15	151	174	24	— 23	13,7	17,4	1,9	19,3	22,2	—2,9	15,9
	Landgem.	274	571	58	629	315	44	314	8,6	17,9	1,8	19,7	9,9	9,8	7,0
	zusammen	381	707	73	780	489	68	291	9,6	17,8	1,8	19,6	12,3	7,3	8,7
Darkehmen	Städte	63	42	5	47	68	4	— 21	17,3	11,5	1,4	12,9	18,6	—5,8	8,5
	Landgem.	218	538	48	586	253	48	333	7,8	19,4	1,7	21,1	9,1	12,0	8,2
	zusammen	281	580	53	633	321	52	312	8,9	18,4	1,7	20,1	10,2	9,9	8,2
Goldap	Städte	63	136	12	148	116	11	32	6,7	14,5	1,3	15,8	12,4	3,4	7,4
	Landgem.	276	638	41	679	405	52	274	8,1	18,7	1,2	19,9	11,9	8,0	7,7
	zusammen	339	774	53	827	521	63	306	7,8	17,8	1,2	19,0	12,0	7,0	7,6
Gumbinnen	Städte	230	285	23	308	228	14	80	11,5	14,3	1,2	15,4	11,4	4,0	4,5
	Landgem.	251	503	53	556	295	39	261	8,1	16,2	1,7	17,9	9,5	8,4	7,0
	zusammen	481	788	76	864	523	53	341	9,4	15,4	1,5	16,9	10,2	6,7	6,1
Insterburg	Stadtkreis	406	568	345	913	570	59	343	9,8	13,8	8,4	22,1	13,8	8,3	6,5
Insterburg	Landkreis	446	769	68	837	464	62	373	10,2	17,7	1,6	19,2	10,7	8,6	7,4
Niederung	Städte	—	—	—	—	—	—	—	—	—	—	—	—	—	—
	Landgem.	549	1 001	110	1 111	703	101	408	10,0	18,3	2,0	20,3	12,8	7,4	9,1
	zusammen	549	1 001	110	1 111	703	101	408	10,0	18,3	2,0	20,3	12,8	7,4	9,1
Pillkallen	Städte	71	93	8	101	115	6	— 14	10,0	13,2	1,1	14,3	16,3	—2,0	5,9
	Landgem.	261	760	74	834	403	68	431	7,1	20,6	2,0	22,6	10,9	11,7	8,2
	zusammen	332	853	82	935	518	74	417	7,6	19,4	1,9	21,3	11,8	9,5	7,9
Stallupönen	Städte	95	151	22	173	155	13	18	7,9	12,6	1,8	14,4	12,9	1,5	7,5
	Landgem.	276	508	45	553	338	37	215	9,1	16,8	1,5	18,3	11,2	7,1	6,7
	zusammen	371	659	67	726	493	50	233	8,8	15,6	1,6	17,2	11,7	5,5	6,9
Tilsit	Stadtkreis	691	852	114	966	883	93	83	12,1	14,9	2,0	16,9	15,4	1,4	9,6
Tilsit-Ragnit	Städte	121	196	13	209	143	20	66	13,0	21,1	1,4	22,5	15,4	7,1	9,6
	Landgem.	469	827	88	915	551	66	364	9,7	17,2	1,8	19,0	11,4	7,6	7,2
	zusammen	590	1 023	101	1 124	694	86	430	10,3	17,8	1,8	19,6	12,1	7,5	7,7
Treuburg	Städte	42	90	2	92	99	6	— 7	6,3	13,6	0,3	13,9	14,9	—1,1	6,5
	Landgem.	285	580	37	617	342	51	275	8,6	17,4	1,1	18,5	10,3	8,3	8,3
	zusammen	327	670	39	709	441	57	268	8,2	16,8	1,0	17,8	11,0	6,7	8,0
Reg.-Bez. Gumbinnen	Städte	1 889	2 549	559	3 108	2 551	250	557	10,4	14,0	3,1	17,1	14,0	3,1	8,0
	Landgem.	3 305	6 695	622	7 317	4 069	568	3 248	9,1	18,4	1,7	20,1	11,2	8,9	7,8
	zusammen	5 194	9 244	1 181	10 425	6 620	818	3 805	9,5	16,9	2,2	19,1	12,1	7,0	7,8
Allenstein	Stadtkreis	340	785	100	885	550	67	335	7,9	18,2	2,3	20,6	12,8	7,8	7,6
Allenstein-Land	Städte	42	94	7	101	75	9	26	8,7	19,5	1,5	21,0	15,6	5,4	8,9
	Landgem.	509	1 288	79	1 367	570	148	797	9,8	24,7	1,5	26,2	10,9	15,3	10,8
	zusammen	551	1 382	86	1 468	645	157	823	9,7	24,2	1,5	25,8	11,3	14,4	10,7
Johannisburg	Städte	104	191	15	206	137	13	69	9,2	16,9	1,3	18,2	12,1	6,1	6,3
	Landgem.	346	940	81	1 021	494	115	527	8,0	21,9	1,9	23,7	11,5	12,3	11,3
	zusammen	450	1 131	96	1 227	631	128	596	8,3	20,8	1,8	22,6	11,6	11,0	10,4
Lötzen	Städte	256	244	35	279	207	20	72	15,8	15,1	2,2	17,3	12,8	4,5	7,2
	Landgem.	192	612	63	675	278	43	397	6,4	20,4	2,1	22,5	9,3	13,3	6,4
	zusammen	448	856	98	954	485	63	469	9,7	18,6	2,1	20,7	10,5	10,2	6,6

Noch Tab. 22a.

Verwaltungsbezirk		Eheschließungen	Lebendgeborene			Gestorbene (ohne Totgeborene)		Geburten- oder Sterbeüberschuß (—)	Auf 1000 Einwohner kamen						Von 100 Lebendgeborenen starben im 1. Lebensjahr (Säuglingssterblichkeit)
			ehelich	unehelich	Zus.	insgesamt	darunter im 1. Lebensjahr		Eheschließungen	Lebendgeborene ehelich	Lebendgeborene unehelich	Lebendgeborene Zus.	Gestorbene (ohne Totgeborene)	Geburten- oder Sterbeüberschuß (—)	
1		2	3	4	5	6	7	8	9	10	11	12	13	14	15
Lyck	Städte	134	229	23	252	208	16	44	7,5	12,8	1,3	14,1	11,6	2,5	6,3
	Landgem.	382	803	64	867	509	93	358	9,6	20,1	1,6	21,7	12,7	9,0	10,7
	zusammen	516	1 032	87	1 119	717	109	402	8,9	17,8	1,5	19,3	12,4	6,9	9,7
Neidenburg	Städte	92	192	14	206	120	23	86	11,0	22,9	1,7	24,5	14,3	10,2	11,2
	Landgem.	248	762	64	826	349	78	477	7,9	24,2	2,0	26,2	11,1	15,1	9,4
	zusammen	340	954	78	1 032	469	101	563	8,5	23,9	2,0	25,8	11,7	14,1	9,8
Ortelsburg	Städte	248	335	32	367	229	33	138	14,4	19,4	1,9	21,3	13,3	8,0	9,0
	Landgem.	370	1 261	88	1 349	642	142	707	6,6	22,7	1,6	24,2	11,5	12,7	10,5
	zusammen	618	1 596	120	1 716	871	175	845	8,5	21,9	1,6	23,5	11,9	11,6	10,2
Osterode	Städte	333	426	50	476	316	42	160	13,9	17,8	2,1	19,9	13,2	6,7	8,8
	Landgem.	462	1 149	109	1 258	521	125	737	8,7	21,6	2,0	23,6	9,8	13,9	9,9
	zusammen	795	1 575	159	1 734	837	167	897	10,3	20,4	2,1	22,5	10,9	11,6	9,6
Rößel	Städte	268	353	35	388	277	31	111	15,2	20,0	2,0	22,0	15,7	6,3	8,0
	Landgem.	169	778	43	821	331	95	490	5,2	23,8	1,3	25,2	10,1	15,0	11,6
	zusammen	437	1 131	78	1 209	608	126	601	8,7	22,5	1,6	24,0	12,1	11,9	10,4
Sensburg	Städte	164	241	20	261	175	24	86	14,4	21,1	1,8	22,8	15,3	7,5	9,2
	Landgem.	292	943	96	1 039	425	99	614	6,9	22,2	2,3	24,4	10,0	14,4	9,5
	zusammen	456	1 184	116	1 300	600	123	700	8,5	22,0	2,2	24,1	11,1	13,0	9,5
Reg.-Bez. Allenstein	Städte	1 981	3 090	331	3 421	2 294	278	1 127	11,5	18,0	1,9	19,9	13,3	6,6	8,1
	Landgem.	2 970	8 536	687	9 223	4 119	938	5 104	7,8	22,4	1,8	24,2	10,8	13,4	10,2
	zusammen	4 951	11 626	1 018	12 644	6 413	1 216	6 231	9,0	21,0	1,8	22,9	11,6	11,3	9,6
Elbing	Stadtkreis	768	1 018	126	1 144	988	78	156	10,6	14,1	1,7	15,8	13,6	2,2	6,8
Elbing-Land	Städte	35	90	6	96	54	8	42	9,9	25,5	1,7	27,2	15,3	11,9	8,3
	Landgem.	232	314	59	373	255	30	118	10,2	13,9	2,6	16,5	11,2	5,2	8,0
	zusammen	267	404	65	469	309	38	160	10,2	15,4	2,5	17,9	11,8	6,1	8,1
Marienburg	Städte	265	455	70	525	291	46	234	10,5	18,1	2,8	20,9	11,6	9,3	8,8
	Landgem.	95	181	27	208	105	10	103	8,1	15,5	2,3	17,8	9,0	8,8	4,8
	zusammen	360	636	97	733	396	56	337	9,8	17,3	2,6	19,9	10,7	9,1	7,6
Marienwerder	Städte	199	337	66	403	290	39	113	11,3	19,2	3,8	22,9	16,5	6,4	9,7
	Landgem.	268	489	64	553	239	47	314	10,3	18,8	2,5	21,3	9,2	12,1	8,5
	zusammen	467	826	130	956	529	86	427	10,7	19,0	3,0	22,0	12,1	9,8	9,0
Rosenberg	Städte	240	593	84	677	358	59	319	9,3	22,9	3,2	26,1	13,8	12,3	8,7
	Landgem.	348	701	69	770	296	55	474	10,2	20,5	2,0	22,5	8,7	13,9	7,1
	zusammen	588	1 294	153	1 447	654	114	793	9,8	21,5	2,5	24,1	10,9	13,2	7,9
Stuhm	Städte	79	205	24	229	138	18	91	6,6	17,1	2,0	19,2	11,5	7,6	7,9
	Landgem.	275	612	90	702	309	65	393	10,4	23,2	3,4	26,6	11,7	14,9	9,3
	zusammen	354	817	114	931	447	83	484	9,2	21,3	3,0	24,3	11,7	12,6	8,9
Reg.-Bez. Westpreußen	Städte	1 586	2 698	376	3 074	2 119	248	955	10,1	17,2	2,4	19,6	13,5	6,1	8,1
	Landgem.	1 218	2 297	309	2 606	1 204	207	1 402	10,1	19,0	2,6	21,6	10,0	11,6	7,9
	zusammen	2 804	4 995	685	5 680	3 323	455	2 357	10,1	18,0	2,5	20,5	12,0	8,5	8,0
Provinz Ostpreußen	Städte	11 065	15 184	2 439	17 623	13 925	1 483	3 698	11,0	15,1	2,4	17,5	13,9	3,7	8,4
	Landgem.	11 939	26 771	2 757	29 528	14 185	2 518	15 343	9,0	20,1	2,1	22,2	10,7	11,5	8,5
	zusammen	23 004	41 955	5 196	47 151	28 110	4 001	19 041	9,9	18,0	2,2	20,2	12,0	8,2	8,5

22b. Eheschließungen, Lebendgeborene, Gestorbene und Säuglingssterblichkeit nach Verwaltungsbezirken sowie Gemeinden über bezw. unter 2000 Einwohner 1934[1])

Verwaltungsbezirk	Gemeinden mit ... Einwohnern	Eheschließungen	Lebendgeborene			Gestorbene (ohne Totgeborene)		Geburten- oder Sterbeüberschuß (+)	Auf 1000 Einwohner kamen						Von 100 Lebendgeborenen starben im 1. Lebensjahr (Säuglingssterblichkeit)
			ehelich	unehelich	Zus.	insgesamt	darunter im 1. Lebensjahr		Eheschließungen	Lebendgeborene			Gestorbene (ohne Totgeborene)	Geburten- oder Sterbeüberschuß (+)	
										ehelich	unehelich	Zus.			
1	2	3	4	5	6	7	8	9	10	11	12	13	14	15	16
Bartenstein	über 2000	227	427	49	476	217	16	259	12,2	23,0	2,6	25,7	11,7	14,0	3,4
	unter 2000	294	620	101	721	288	50	433	11,3	23,8	3,9	27,6	11,0	16,6	6,9
	zusammen	521	1 047	150	1 197	505	66	692	11,7	23,5	3,4	26,8	11,3	15,5	5,5
Braunsberg	über 2000	287	628	71	699	389	49	310	9,7	21,2	2,4	23,6	13,1	10,5	7,0
	unter 2000	246	605	67	672	328	85	344	9,2	22,5	2,5	25,0	12,1	12,8	12,6
	zusammen	533	1 233	138	1 371	717	134	654	9,4	21,8	2,4	24,3	12,7	11,6	9,8
Fischhausen	über 2000	275	532	44	576	313	25	263	11,2	21,7	1,8	23,5	12,8	10,7	4,3
	unter 2000	405	974	136	1 110	467	82	643	10,0	24,1	3,4	27,4	11,5	15,9	7,4
	zusammen	680	1 506	180	1 686	780	107	906	10,5	23,2	2,8	25,9	12,0	13,9	6,3
Gerdauen	über 2000	90	168	13	181	102	14	79	11,4	21,3	1,6	22,9	12,9	10,0	7,7
	unter 2000	301	669	85	754	311	64	443	10,9	24,3	3,1	27,4	11,3	16,1	8,5
	zusammen	391	837	98	935	413	78	522	11,0	23,6	2,8	26,4	11,7	14,7	8,3
Heiligenbeil	über 2000	91	222	21	243	125	10	118	9,5	23,2	2,2	25,4	13,1	12,4	4,1
	unter 2000	353	788	115	903	460	61	443	9,9	22,1	3,2	25,4	12,9	12,4	6,8
	zusammen	444	1 010	136	1 146	585	71	561	9,8	22,4	3,0	25,4	13,0	12,4	6,2
Heilsberg	über 2000	112	329	37	366	226	34	140	7,9	23,2	2,6	25,8	15,9	9,9	9,3
	unter 2000	306	970	79	1 049	526	95	523	7,8	24,6	2,0	26,6	13,3	13,3	9,1
	zusammen	418	1 299	116	1 415	752	129	663	7,8	24,2	2,2	26,4	14,0	12,4	8,8
Königsberg	Stadtkreis	3 565	5 234	607	5 841	3 810	397	2 031	11,3	16,6	1,9	18,5	12,1	6,4	6,8
Königsberg-Land	unter 2000	503	1 270	130	1 400	558	112	842	10,2	25,8	2,6	28,4	11,3	17,1	8,0
Labiau	über 2000	141	263	12	275	169	19	106	11,8	21,9	1,0	22,9	14,1	8,8	6,9
	unter 2000	406	869	88	957	429	65	528	10,4	22,3	2,3	24,5	11,0	13,5	6,8
	zusammen	547	1 132	100	1 232	598	84	634	10,7	22,2	2,0	24,2	11,7	12,4	6,8
Mohrungen	über 2000	115	225	19	244	128	21	116	10,6	20,8	1,8	22,6	11,8	10,7	8,6
	unter 2000	449	965	105	1 070	514	99	556	10,5	22,5	2,4	24,9	12,0	12,9	9,3
	zusammen	564	1 190	124	1 314	642	120	672	10,5	22,1	2,3	24,4	11,9	12,5	9,1
Pr. Eylau	über 2000	66	136	16	152	130	6	22	9,3	19,3	2,3	21,5	18,4	3,1	3,9
	unter 2000	431	960	116	1 076	478	78	598	10,1	22,5	2,7	25,2	11,2	14,0	7,2
	zusammen	497	1 096	132	1 228	608	84	620	10,0	22,0	2,7	24,7	12,2	12,5	6,8
Pr. Holland	über 2000	103	222	28	250	118	30	132	12,7	27,4	3,5	30,9	14,6	16,3	12,0
	unter 2000	266	568	88	656	355	58	301	9,2	19,6	3,0	22,6	12,2	10,4	8,8
	zusammen	369	790	116	906	473	88	433	9,9	21,3	3,1	24,4	12,7	11,7	9,7
Rastenburg	über 2000	217	424	28	452	228	27	224	11,6	22,6	1,5	24,1	12,2	11,9	6,0
	unter 2000	286	727	99	826	374	70	452	8,4	21,5	2,9	24,4	11,0	13,3	8,5
	zusammen	503	1 151	127	1 278	602	97	676	9,6	21,9	2,4	24,3	11,4	12,8	7,6
Wehlau	über 2000	146	239	23	262	327	19	−65	8,4	13,8	1,3	15,1	18,9	−3,8	7,3
	unter 2000	296	700	82	782	353	59	429	9,8	23,1	2,7	25,8	11,6	14,1	7,5
	zusammen	442	939	105	1 044	680	78	364	9,3	19,7	2,2	21,9	14,3	7,6	7,5
Reg.-Bez. Königsberg	über 2000	5 435	9 049	968	10 017	6 282	667	3 735	11,0	18,3	2,0	20,3	12,7	7,6	6,7
	unter 2000	4 542	10 685	1 291	11 976	5 441	978	6 535	9,8	23,1	2,8	25,9	11,7	14,1	8,2
	zusammen	9 977	19 734	2 259	21 993	11 723	1 645	10 270	10,4	20,6	2,4	23,0	12,2	10,7	7,5

[1]) Vgl. Anmerkung 2 zu Tab. 22a.

Noch Tab. 22b.

Verwaltungsbezirk	Gemeinden mit ... Einwohnern	Eheschließungen	Lebendgeborene			Gestorbene (ohne Totgeborene)		Geburten- oder Sterbeüberschuß (−)	Auf 1000 Einwohner kamen						Von 100 Lebendgeborenen starben im 1. Lebensjahr (Säuglingssterblichkeit)
			ehelich	unehelich	Zus.	insgesamt	darunter im 1. Lebensjahr		Eheschließungen	Lebendgeborene ehelich	Lebendgeborene unehelich	Lebendgeborene Zus.	Gestorbene (ohne Totgeborene)	Geburten- oder Sterbeüberschuß (−)	
1	2	3	4	5	6	7	8	9	10	11	12	13	14	15	16
Angerburg	über 2000	84	157	14	171	125	14	46	10,7	20,1	1,8	21,9	16,0	5,9	8,2
	unter 2000	315	719	66	785	342	46	443	9,9	22,5	2,1	24,6	10,7	13,9	5,9
	zusammen	399	876	80	956	467	60	489	10,0	22,0	2,0	24,1	11,7	12,3	6,3
Darkehmen	über 2000	69	72	3	75	60	7	15	18,9	19,7	0,8	20,5	16,4	4,1	9,3
	unter 2000	230	646	62	708	304	64	404	8,3	23,2	2,2	25,5	10,9	14,5	9,0
	zusammen	299	718	65	783	364	71	419	9,5	22,8	2,1	24,9	11,6	13,3	9,1
Goldap	über 2000	76	168	7	175	114	8	61	8,1	17,9	0,7	18,7	12,2	6,5	4,6
	unter 2000	290	669	36	705	372	54	333	8,5	19,6	1,1	20,7	10,9	9,8	7,7
	zusammen	366	837	43	880	486	62	394	8,4	19,2	1,0	20,2	11,2	9,1	7,0
Gumbinnen	über 2000	271	400	18	418	257	25	161	13,6	20,0	0,9	20,9	12,9	8,1	6,0
	unter 2000	229	669	64	733	373	50	360	7,4	21,5	2,1	23,6	12,0	11,6	6,8
	zusammen	500	1 069	82	1 151	630	75	521	9,8	20,9	1,6	22,6	12,3	10,2	6,5
Insterburg	Stadtkreis	440	696	84	780	475	46	305	10,7	16,9	2,0	18,9	11,5	7,4	5,9
Insterburg-Land	unter 2000	432	930	104	1 034	511	69	523	9,9	21,4	2,4	23,8	11,7	12,0	6,7
Niederung	über 2000	80	168	12	180	105	14	75	10,7	22,6	1,6	24,2	14,1	10,1	7,8
	unter 2000	438	1 018	109	1 127	705	116	422	9,3	21,5	2,3	23,8	14,9	8,9	10,3
	zusammen	518	1 186	121	1 307	810	130	497	9,5	21,6	2,2	23,9	14,8	9,1	9,9
Pillkallen	über 2000	99	137	12	149	93	6	56	14,0	19,4	1,7	21,1	13,2	7,9	4,0
	unter 2000	290	762	99	861	450	54	411	7,9	20,7	2,7	23,4	12,2	11,2	6,3
	zusammen	389	899	111	1 010	543	60	467	8,9	20,5	2,5	23,0	12,4	10,6	5,9
Stallupönen	über 2000	133	183	15	198	137	15	61	11,1	15,3	1,3	16,5	11,4	5,1	7,6
	unter 2000	248	670	61	731	350	47	381	8,2	22,2	2,0	24,2	11,6	12,6	6,4
	zusammen	381	853	76	929	487	62	442	9,0	20,2	1,8	22,0	11,5	10,5	6,7
Tilsit	Stadtkreis	646	1 021	157	1 178	825	119	353	11,3	17,8	2,7	20,6	14,4	6,2	10,1
Tilsit-Ragnit	über 2000	93	210	14	224	119	17	105	10,0	22,6	1,5	24,1	12,8	11,3	7,6
	unter 2000	430	965	113	1 078	538	88	540	8,9	20,0	2,3	22,4	11,2	11,2	8,2
	zusammen	523	1 175	127	1 302	657	105	645	9,1	20,5	2,2	22,7	11,4	11,2	8,1
Treuburg	über 2000	45	101	10	111	86	9	25	6,8	15,2	1,5	16,7	13,0	3,8	8,1
	unter 2000	273	682	45	727	328	58	399	8,2	20,5	1,4	21,8	9,8	12,0	8,0
	zusammen	318	783	55	838	414	67	424	8,0	19,6	1,4	21,0	10,4	10,6	8,0
Reg.-Bez. Gumbinnen	über 2000	2 036	3 313	346	3 659	2 396	280	1 263	11,2	18,2	1,9	20,1	13,2	6,9	7,7
	unter 2000	3 175	7 730	759	8 489	4 273	646	4 216	8,7	21,2	2,1	23,3	11,7	11,6	7,6
	zusammen	5 211	11 043	1 105	12 148	6 669	926	5 479	9,5	20,2	2,0	22,2	12,2	10,0	7,6
Allenstein	Stadtkreis	405	956	124	1 080	619	70	461	9,4	22,2	2,9	25,1	14,4	10,7	6,5
Allenstein-Land	über 2000	35	118	4	122	83	14	39	7,3	24,5	0,8	25,3	17,2	8,1	11,5
	unter 2000	525	1 436	72	1 508	657	151	851	10,1	27,5	1,4	28,9	12,6	16,3	10,0
	zusammen	560	1 554	76	1 630	740	165	890	9,8	27,3	1,3	28,6	13,0	15,6	10,1
Johannisburg	über 2000	135	263	18	281	128	19	153	11,9	23,3	1,6	24,9	11,3	13,5	6,8
	unter 2000	369	1 033	68	1 101	477	102	624	8,6	34,0	1,6	25,6	11,1	14,5	9,3
	zusammen	504	1 296	86	1 382	605	121	777	9,3	23,9	1,6	25,4	11,1	14,3	8,8
Lötzen	über 2000	306	359	29	388	213	25	175	18,9	22,2	1,8	24,0	13,2	10,8	6,4
	unter 2000	152	690	44	734	294	48	440	5,1	23,0	1,5	24,5	9,8	14,7	6,5
	zusammen	458	1 049	73	1 122	507	73	615	9,9	22,8	1,6	24,3	11,0	13,3	6,5

Noch Tab. 22b.

Verwaltungsbezirk	Gemeinden mit ... Einwohnern	Eheschließungen	Lebendgeborene			Gestorbene (ohne Totgeborene)		Geburten- oder Sterbeüberschuß (—)	Auf 1 000 Einwohner kamen						Von 100 Lebendgeborenen starben im 1. Lebensjahr (Säuglingssterblichkeit)
			ehelich	unehelich	Zus.	insgesamt	darunter im 1. Lebensjahr		Eheschließungen	Lebendgeborene			Gestorbene (ohne Totgeborene)	Geburten- oder Sterbeüberschuß (—)	
										ehelich	unehelich	Zus.			
1	2	3	4	5	6	7	8	9	10	11	12	13	14	15	16
Lyck	über 2000	185	296	23	319	198	25	121	10,3	16,5	1,3	17,8	11,1	6,8	7,8
	unter 2000	336	844	47	891	412	68	479	8,4	21,1	1,2	22,3	10,3	12,0	7,6
	zusammen	521	1 140	70	1 210	610	93	600	9,0	19,7	1,2	20,9	10,5	10,4	7,7
Neidenburg	über 2000	101	218	14	232	110	23	122	12,0	26,0	1,7	27,6	13,1	14,5	9,9
	unter 2000	267	789	53	842	368	101	474	8,5	25,0	1,7	26,7	11,7	15,0	12,0
	zusammen	368	1 007	67	1 074	478	124	596	9,2	25,2	1,7	26,9	12,0	14,9	11,5
Ortelsburg	über 2000	266	444	25	469	199	31	270	15,4	25,7	1,4	27,2	11,5	15,6	6,6
	unter 2000	404	1 367	101	1 468	666	152	802	7,3	24,6	1,8	26,4	12,0	14,4	10,4
	zusammen	670	1 811	126	1 937	865	183	1 072	9,2	24,8	1,7	26,6	11,9	14,7	9,4
Osterode	über 2000	335	480	44	524	280	43	244	14,0	20,1	1,8	21,9	11,7	10,2	8,2
	unter 2000	487	1 316	120	1 436	613	124	823	9,2	24,7	2,3	27,0	11,5	15,5	8,6
	zusammen	822	1 796	164	1 960	893	167	1 067	10,7	23,3	2,1	25,4	11,6	13,8	8,5
Rößel	über 2000	264	377	23	400	269	38	131	14,9	21,3	1,3	22,6	15,2	7,4	9,5
	unter 2000	171	846	52	898	405	98	493	5,2	25,9	1,6	27,5	12,4	15,1	10,9
	zusammen	435	1 223	75	1 298	674	136	624	8,6	24,3	1,5	25,8	13,4	12,4	10,5
Sensburg	über 2000	157	204	34	238	194	34	44	13,7	17,9	3,0	20,8	17,0	3,9	14,3
	unter 2000	344	1 038	80	1 118	477	88	641	8,1	24,4	1,9	26,3	11,2	15,1	7,9
	zusammen	501	1 242	114	1 356	671	122	685	9,3	23,0	2,1	25,1	12,4	12,7	9,0
Reg.-Bez. Allenstein	über 2000	2 189	3 715	338	4 053	2 293	322	1 760	12,7	21,6	2,0	23,6	13,3	1 0,2	7,9
	unter 2000	3 055	9 359	637	9 996	4 369	932	5 627	8,0	24,6	1,7	26,3	11,5	14,8	9,3
	zusammen	5 244	13 074	975	14 049	6 662	1 254	7 387	9,5	23,7	1,8	25,4	12,1	13,4	8,9
Elbing	Stadtkreis	923	1 260	131	1 391	866	95	525	12,7	17,4	1,8	19,2	12,0	7,3	6,8
Elbing-Land	über 2000	50	98	10	108	43	13	65	14,2	27,7	2,8	30,6	12,1	18,4	12,0
	unter 2000	260	466	50	516	281	39	235	11,5	20,6	2,2	22,8	12,4	10,4	7,6
	zusammen	310	564	60	624	324	52	300	11,8	21,5	2,3	23,8	12,4	11,4	8,3
Marienburg	über 2000	306	559	60	619	3 9	52	310	12,2	22,3	2,4	24,6	12,3	12,3	8,4
	unter 2000	140	220	31	251	117	17	134	12,0	18,8	2,7	21,5	10,0	11,5	6,8
	zusammen	446	779	91	870	426	69	444	12,1	21,2	2,5	23,6	11,6	12,1	7,9
Marienwerder	über 2000	164	377	36	413	256	39	157	9,3	21,4	2,0	23,5	14,6	8,9	9,4
	unter 2000	271	592	69	661	304	63	357	10,4	22,8	2,7	25,5	11,7	13,8	9,5
	zusammen	435	969	105	1 074	560	102	514	10,0	22,3	2,4	24,7	12,9	11,8	9,5
Rosenberg	über 2000	242	670	74	744	308	67	436	9,3	25,9	2,9	28,7	11,9	16,8	9,0
	unter 2000	398	840	86	926	370	72	556	11,6	24,6	2,5	27,1	10,8	16,3	7,8
	zusammen	640	1 510	160	1 670	678	139	992	10,7	25,1	2,7	27,8	11,3	16,5	8,3
Stuhm	über 2000	130	309	34	343	151	29	192	10,9	25,8	2,8	28,7	12,6	16,1	8,5
	unter 2000	308	693	75	768	293	60	475	11,7	26,3	2,8	29,2	11,1	18,0	7,8
	zusammen	438	1 002	109	1 111	444	89	667	11,4	26,2	2,8	29,0	11,6	17,4	8,0
Reg.-Bez. Westpreußen	über 2000	1 815	3 273	345	3 618	1 933	295	1 685	11,6	20,9	2,2	23,1	12,4	10,8	8,2
	unter 2000	1 377	2 811	311	3 122	1 365	251	1 757	11,4	23,3	2,6	25,8	11,3	14,5	8,0
	zusammen	3 192	6 084	656	6 740	3 298	546	3 442	11,5	21,9	2,4	24,3	11,9	12,4	8,1
Provinz Ostpreußen	über 2000	11475	19 350	1 997	21 347	12 904	1 564	8 443	11,4	19,3	2,0	21,3	12,8	8,4	7,3
	unter 2000	12149	30 585	2 998	33 583	15 448	2 807	18 135	9,1	23,0	2,3	25,3	11,6	13,6	8,4
	zusammen	23624	49 935	4 995	54 930	28 352	4 371	26 578	10,1	21,4	2,1	23,5	12,2	11,4	8,0

22c. Eheschließungen, Lebendgeborene, Gestorbene und Säuglingssterblichkeit nach Verwaltungsbezirken sowie Gemeinden über bezw. unter 2000 Einwohner 1935[1])

Verwaltungsbezirk	Gemeinden mit ... Einwohnern	Eheschließungen	Lebendgeborene			Gestorbene (ohne Totgeborene)		Geburten- oder Sterbeüberschuß (−)	Auf 1000 Einwohner kamen						Von 100 Lebendgeborenen starben im 1. Lebensjahr (Säuglingssterblichkeit)
			ehelich	unehelich	Zus.	insgesamt	darunter im 1. Lebensjahr		Eheschließungen	Lebendgeborene ehelich	Lebendgeborene unehelich	Lebendgeborene Zus.	Gestorbene (ohne Totgeborene)	Geburten- oder Sterbeüberschuß (−)	
1	2	3	4	5	6	7	8	9	10	11	12	13	14	15	16
Bartenstein	über 2000	179	447	37	484	275	25	209	9,7	24,1	2,0	26,1	14,8	11,3	5,1
	unter 2000	226	571	81	652	320	48	332	8,7	21,9	3,1	25,0	12,3	12,7	7,4
	zusammen	405	1 018	118	1 136	595	73	541	9,1	22,8	2,6	25,4	13,3	12,1	6,4
Braunsberg	über 2000	262	675	73	748	477	80	271	8,8	22,8	2,5	25,2	16,1	9,1	10,7
	unter 2000	212	654	64	718	369	88	349	7,9	24,4	2,4	26,7	13,7	13,0	12,3
	zusammen	474	1 329	137	1 466	846	168	620	8,4	23,5	2,4	26,0	15,0	11,0	11,5
Fischhausen	über 2000	225	543	39	582	361	30	221	9,2	22,1	1,6	23,7	14,7	9,0	5,2
	unter 2000	362	1 020	119	1 139	459	66	680	8,9	25,2	2,9	28,1	11,3	16,8	5,8
	zusammen	587	1 563	158	1 721	820	96	901	9,0	24,0	2,4	26,5	12,6	13,9	5,6
Gerdauen	über 2000	80	176	13	189	113	13	76	10,1	22,3	1,6	23,9	14,3	9,6	6,9
	unter 2000	243	641	70	711	320	56	391	8,8	23,3	2,5	25,8	11,6	14,2	7,9
	zusammen	323	817	83	900	433	69	467	9,1	23,1	2,3	25,4	12,2	13,2	7,7
Heiligenbeil	über 2000	79	210	24	234	146	8	88	8,3	22,0	2,5	24,5	15,3	9,2	3,4
	unter 2000	370	788	120	908	447	80	461	10,4	22,1	3,4	25,5	12,5	12,9	8,8
	zusammen	449	998	144	1 142	593	88	549	9,9	22,1	3,2	25,3	13,1	12,2	7,7
Heilsberg	über 2000	133	320	26	346	236	41	110	9,4	22,5	1,8	24,4	16,6	7,7	11,8
	unter 2000	329	937	63	1 000	549	109	451	8,3	23,7	1,6	25,3	13,9	11,4	10,9
	zusammen	462	1 257	89	1 346	785	150	561	8,6	23,4	1,7	25,1	14,6	10,5	11,1
Königsberg	Stadtkreis	3 270	5 640	715	6 355	4 130	432	2 225	10,4	17,9	2,3	20,1	13,1	7,0	6,8
Königsberg-Land	unter 2000	391	1 279	118	1 397	630	108	767	7,9	26,0	2,4	28,4	12,8	15,6	7,7
Labiau	über 2000	109	267	29	296	192	28	104	9,1	22,3	2,4	24,7	16,0	8,7	9,5
	unter 2000	310	853	96	949	541	73	408	7,9	21,9	2,5	24,3	13,9	10,5	7,7
	zusammen	419	1 120	125	1 245	733	101	512	8,2	22,0	2,5	24,4	14,4	10,0	8,1
Mohrungen	über 2000	83	249	24	273	172	24	101	7,7	23,0	2,2	25,2	15,9	9,3	8,8
	unter 2000	434	1 042	116	1 158	578	118	580	10,1	24,3	2,7	27,0	13,5	13,5	10,2
	zusammen	517	1 291	140	1 431	750	142	681	9,6	24,0	2,6	26,6	13,9	12,7	9,9
Pr. Eylau	über 2000	70	160	8	168	141	15	27	9,9	22,7	1,1	23,8	20,0	3,8	8,9
	unter 2000	399	955	95	1 050	514	84	536	9,3	22,4	2,2	24,6	12,0	12,5	8,0
	zusammen	469	1 115	103	1 218	655	99	563	9,4	22,4	2,1	24,5	13,2	11,3	8,1
Pr. Holland	über 2000	91	192	31	223	131	18	92	11,2	23,7	3,8	27,5	16,2	11,4	8,1
	unter 2000	241	620	79	699	406	55	293	8,3	21,4	2,7	24,1	14,0	10,1	7,9
	zusammen	332	812	110	922	537	73	385	8,9	21,9	3,0	24,8	14,5	10,4	7,9
Rastenburg	über 2000	201	413	36	449	246	31	203	10,7	22,0	1,9	23,9	13,1	10,8	6,9
	unter 2000	254	826	82	908	439	67	469	7,5	24,4	2,4	26,8	13,0	13,8	7,4
	zusammen	455	1 239	118	1 357	685	98	672	8,6	23,5	2,2	25,8	13,0	12,8	7,2
Wehlau	über 2000	154	314	28	342	411	31	−69	8,9	18,2	1,6	19,8	23,8	−4,0	9,1
	unter 2000	262	703	70	773	360	52	413	8,6	23,2	2,3	25,5	11,9	13,6	6,7
	zusammen	416	1 017	98	1 115	771	83	344	8,7	21,3	2,1	23,4	16,2	7,2	7,4
Reg.-Bez. Königsberg	über 2000	4 936	9 606	1 083	10 689	7 031	776	3 658	10,0	19,4	2,2	21,6	14,2	7,4	7,3
	unter 2000	4 033	10 889	1 173	12 062	5 932	1 004	6 130	8,7	23,5	2,5	26,0	12,8	13,2	8,3
	zusammen	8 969	20 495	2 256	22 751	12 963	1 780	9 788	9,4	21,4	2,4	23,8	13,5	10,2	7,8

[1]) Vgl. Anmerkung 2 zu Tab. 22a.

Noch Tab. 22c.

Verwaltungsbezirk	Gemeinden mit ... Einwohnern	Eheschließungen	Lebendgeborene			Gestorbene (ohne Totgeborene)		Geburten- oder Sterbeüberschuß (—)	Auf 1000 Einwohner kamen						Von 100 Lebendgeborenen starben im 1. Lebensjahr (Säuglingssterblichkeit)
			ehelich	unehelich	Zus.	insgesamt	darunter im 1. Lebensjahr		Eheschließungen	Lebendgeborene ehelich	Lebendgeborene unehelich	Lebendgeborene Zus.	Gestorbene (ohne Totgeborene)	Geburten- oder Sterbeüberschuß (—)	
1	2	3	4	5	6	7	8	9	10	11	12	13	14	15	16
Angerburg	über 2000	91	175	14	189	161	16	28	11,6	22,4	1,8	24,2	20,6	3,6	8,5
	unter 2000	271	730	62	792	382	53	410	8,5	22,9	1,9	24,8	12,0	12,8	6,7
	zusammen	362	905	76	981	543	69	438	9,1	22,8	1,9	24,7	13,7	11,0	7,0
Darkehmen	über 2000	69	64	5	69	48	7	21	18,9	17,5	1,4	18,9	13,1	5,8	10,1
	unter 2000	196	609	64	673	358	58	315	7,1	21,9	2,3	24,2	12,9	11,3	8,6
	zusammen	265	673	69	742	406	65	336	8,4	21,4	2,2	23,6	12,9	10,7	8,8
Goldap	über 2000	73	179	5	184	133	11	51	7,8	19,1	0,5	19,6	14,2	5,4	6,0
	unter 2000	277	733	56	789	459	59	330	8,1	21,5	1,6	23,1	13,5	9,7	7,5
	zusammen	350	912	61	973	592	70	381	8,0	21,0	1,4	22,4	13,6	8,8	7,2
Gumbinnen	über 2000	228	425	31	456	282	27	174	11,4	21,3	1,6	22,8	14,1	8,7	5,9
	unter 2000	224	672	54	726	403	52	323	7,2	21,6	1,7	23,4	13,0	10,4	7,2
	zusammen	452	1 097	85	1 182	685	79	497	8,9	21,5	1,7	23,2	13,4	9,7	6,7
Insterburg	Stadtkreis	402	849	118	967	500	39	467	9,8	20,6	2,9	23,5	12,1	11,3	4,0
Insterburg-Land	unter 2000	401	939	118	1 057	520	66	537	9,2	21,6	2,7	24,3	12,0	12,3	6,2
Niederung	über 2000	82	175	28	203	103	13	100	11,0	23,5	3,8	27,3	13,8	13,4	6,4
	unter 2000	438	1 001	104	1 105	650	97	455	9,2	21,1	2,2	23,3	13,7	9,6	8,8
	zusammen	520	1 176	132	1 308	753	110	555	9,5	21,5	2,4	23,9	13,7	10,1	8,4
Pillkallen	über 2000	85	138	11	149	121	18	28	12,0	19,5	1,6	21,1	17,1	4,0	12,1
	unter 2000	278	787	92	879	492	64	387	7,5	21,4	2,5	23,9	13,4	10,5	7,3
	zusammen	363	925	103	1 028	613	82	415	8,3	21,1	2,3	23,4	14,0	9,5	8,0
Stallupönen	über 2000	109	198	18	216	153	13	63	9,1	16,5	1,5	18,0	12,8	5,3	6,0
	unter 2000	240	643	57	700	417	72	283	7,9	21,3	1,9	23,1	13,8	9,4	10,3
	zusammen	349	841	75	916	570	85	346	8,3	19,9	1,8	21,7	13,5	8,2	9,3
Tilsit	Stadtkreis	569	1 077	130	1 207	863	99	344	9,9	18,8	2,3	21,1	15,1	6,0	8,2
Tilsit-Ragnit	über 2000	68	181	13	194	102	9	92	7,3	19,5	1,4	20,9	11,0	9,9	4,6
	unter 2000	370	994	116	1 110	676	88	434	7,7	20,6	2,4	23,0	14,0	9,0	7,9
	zusammen	438	1 175	129	1 304	778	97	526	7,6	20,5	2,2	22,7	13,5	9,2	7,4
Treuburg	über 2000	45	131	9	140	84	7	56	6,8	19,8	1,4	21,1	12,7	8,4	5,0
	unter 2000	264	675	46	721	427	51	294	7,9	20,3	1,4	21,6	12,8	8,8	7,1
	zusammen	309	806	55	861	511	58	350	7,7	20,2	1,4	21,6	12,8	8,8	6,7
Reg.-Bez. Gumbinnen	über 2000	1 821	3 592	382	3 974	2 550	259	1 424	10,0	19,8	2,1	21,9	14,0	7,8	6,5
	unter 2000	2 959	7 783	769	8 552	4 784	660	3 768	8,1	21,4	2,1	23,5	13,1	10,3	7,7
	zusammen	4 780	11 375	1 151	12 526	7 334	919	5 192	8,8	20,8	2,1	22,9	13,4	9,5	7,3
Allenstein	Stadtkreis	363	972	106	1 078	592	54	486	8,4	22,6	2,5	25,0	13,8	11,3	5,0
Allenstein-Land	über 2000	40	123	7	130	89	9	41	8,3	25,5	1,5	27,0	18,5	8,5	6,9
	unter 2000	440	1 457	61	1 518	667	150	851	8,4	27,9	1,2	29,1	12,8	16,3	9,9
	zusammen	480	1 580	68	1 648	756	159	892	8,4	27,7	1,2	28,9	13,3	15,6	9,6
Johannisburg	über 2000	125	264	15	279	143	25	136	11,1	23,4	1,3	24,7	12,6	12,0	8,9
	unter 2000	286	1 083	76	1 159	562	119	597	6,6	25,2	1,8	26,9	13,1	13,9	10,3
	zusammen	411	1 347	91	1 438	705	144	733	7,6	24,8	1,7	26,5	13,0	13,5	10,0
Lötzen	über 2000	265	358	39	397	196	23	201	16,4	22,1	2,4	24,6	12,1	12,4	5,8
	unter 2000	140	741	65	806	386	67	420	4,7	24,8	2,2	26,9	12,9	14,0	8,3
	zusammen	405	1 099	104	1 203	582	90	621	8,8	23,8	2,3	26,1	12,6	13,5	7,5

Noch Tab. 22c.

Verwaltungsbezirk	Gemeinden mit ... Einwohnern	Eheschließungen	Lebendgeborene			Gestorbene (ohne Totgeborene)		Geburtenüberschuß	Auf 1 000 Einwohner kamen						Von 100 Lebendgeborenen starben im 1. Lebensjahr (Säuglingssterblichkeit)
			ehelich	unehelich	Zus.	insgesamt	darunter im 1. Lebensjahr		Eheschließungen	Lebendgeborene ehelich	Lebendgeborene unehelich	Lebendgeborene Zus.	Gestorbene (ohne Totgeborene)	Geburtenüberschuß	
1	2	3	4	5	6	7	8	9	10	11	12	13	14	15	16
Lyck	über 2000	150	353	25	378	257	30	121	8,4	19,7	1,4	21,1	14,4	6,8	7,9
	unter 2000	314	912	67	979	521	86	458	7,9	22,8	1,7	24,5	13,0	11,5	8,8
	zusammen	464	1 265	92	1 357	778	116	579	8,0	21,9	1,6	23,5	13,4	10,0	8,5
Neidenburg	über 2000	104	201	15	216	114	23	102	12,4	23,9	1,8	25,7	13,6	12,1	10,6
	unter 2000	247	807	56	863	445	93	418	7,8	25,6	1,8	27,4	14,1	13,3	10,8
	zusammen	351	1 008	71	1 079	559	116	520	8,8	25,2	1,8	27,0	14,0	13,0	10,7
Ortelsburg	über 2000	239	448	31	479	221	43	258	13,8	25,9	1,8	27,7	12,8	14,9	9,0
	unter 2000	401	1 464	94	1 558	740	136	818	7,2	26,3	1,7	28,0	13,3	14,7	8,7
	zusammen	640	1 912	125	2 037	961	179	1 076	8,8	26,2	1,7	27,9	13,2	14,8	8,8
Osterode	über 2000	311	479	41	520	324	46	196	13,0	20,0	1,7	21,8	13,6	8,2	8,8
	unter 2000	389	1 416	100	1 516	677	124	839	7,3	26,6	1,9	28,5	12,7	15,8	8,2
	zusammen	700	1 895	141	2 036	1 001	170	1 035	9,1	24,6	1,8	26,4	13,0	13,4	8,3
Rößel	über 2000	270	478	28	506	300	62	206	15,3	27,0	1,6	28,6	17,0	11,7	12,3
	unter 2000	172	846	52	898	472	89	426	5,3	25,9	1,6	27,5	14,5	13,1	9,9
	zusammen	442	1 324	80	1 404	772	151	632	8,8	26,3	1,6	27,9	15,3	12,6	10,8
Sensburg	über 2000	149	243	25	268	161	20	107	13,0	21,3	2,2	23,5	14,1	9,4	7,5
	unter 2000	285	1 073	80	1 153	555	98	598	6,7	25,2	1,9	27,1	13,1	14,1	8,5
	zusammen	434	1 316	105	1 421	716	118	705	8,0	24,1	1,9	26,3	13,3	13,1	8,3
Reg.-Bez. Allenstein	über 2000	2 016	3 919	332	4 251	2 397	335	1 854	11,7	22,8	1,9	24,7	13,9	10,8	7,9
	unter 2000	2 674	9 739	651	10 450	5 023	962	5 425	7,0	25,7	1,7	27,5	13,2	14,3	9,2
	zusammen	4 690	13 718	983	14 701	7 422	1 297	7 279	8,5	24,8	1,8	26,6	13,4	13,2	8,8
Elbing	Stadtkreis	745	1 445	117	1 562	961	110	601	10,3	20,0	1,6	21,6	13,3	8,3	7,0
Elbing-Land	über 2000	28	97	9	106	44	7	62	7,9	27,5	2,5	30,0	12,5	17,6	6,6
	unter 2000	247	488	55	543	318	38	225	10,9	21,5	2,4	24,0	14,0	9,9	7,0
	zusammen	275	585	64	649	362	45	287	10,5	22,3	2,4	24,8	13,8	11,0	6,9
Marienburg	über 2000	231	592	59	651	304	48	347	9,2	23,6	2,3	25,9	12,1	13,8	7,4
	unter 2000	105	268	21	289	129	25	160	9,0	22,9	1,8	24,7	11,0	13,7	8,7
	zusammen	336	860	80	940	433	73	507	9,1	23,4	2,2	25,5	11,8	13,8	7,8
Marienwerder	über 2000	144	386	45	431	236	31	195	8,2	21,9	2,6	24,5	13,4	11,1	7,2
	unter 2000	300	595	68	663	344	55	319	11,6	22,9	2,6	25,5	13,3	12,3	8,3
	zusammen	444	981	113	1 094	580	86	514	10,2	22,5	2,6	25,1	13,3	11,8	7,9
Rosenberg	über 2000	208	683	69	752	389	65	363	8,0	26,4	2,7	29,0	15,0	14,0	8,6
	unter 2000	335	793	71	864	431	77	433	9,8	23,2	2,1	25,3	12,6	12,7	8,9
	zusammen	543	1 476	140	1 616	820	142	796	9,0	24,6	2,3	26,9	13,6	13,2	8,8
Stuhm	über 2000	100	328	29	357	166	27	191	8,4	27,4	2,4	29,9	13,9	16,0	7,6
	unter 2000	263	757	70	827	332	88	495	10,0	28,7	2,7	31,4	12,6	18,8	10,6
	zusammen	363	1 085	99	1 184	498	115	686	9,5	28,3	2,6	30,9	13,0	17,9	9,7
Reg.-Bez. Westpreußen	über 2000	1 456	3 531	328	3 859	2 100	288	1 759	9,3	22,6	2,1	24,7	13,4	11,2	7,5
	unter 2000	1 250	2 901	285	3 186	1 554	283	1 632	10,3	24,0	2,4	26,4	12,9	13,5	8,9
	zusammen	2 706	6 432	613	7 045	3 654	571	3 391	9,8	23,2	2,2	25,4	13,2	12,2	8,1
Provinz Ostpreußen	über 2000	10229	20 648	2 125	22 773	14 078	1 658	8 695	10,2	20,6	2,1	22,7	14,0	8,7	7,3
	unter 2000	10916	31 372	2 878	34 250	17 295	2 909	16 955	8,2	23,6	2,2	25,8	13,0	12,8	8,5
	zusammen	21145	52 020	5 003	57 023	31 373	4 567	25 650	9,1	22,3	2,1	24,4	13,4	11,0	8,0

22 d. Eheschließungen, Lebendgeborene, Gestorbene und Säuglingssterblichkeit nach Verwaltungsbezirken sowie Gemeinden über bezw. unter 2000 Einwohner 1936[1])

Verwaltungsbezirk	Gemeinden mit ... Einwohnern	Eheschließungen	Lebendgeborene			Gestorbene (ohne Totgeborene)		Geburtenüberschuß	Auf 1000 Einwohner kamen						Von 100 Lebendgeborenen starben im 1. Lebensjahr (Säuglingssterblichkeit)
			ehelich	unehelich	Zus.	insgesamt	darunter im 1. Lebensjahr		Eheschließungen	Lebendgeborene ehelich	Lebendgeborene unehelich	Lebendgeborene Zus.	Gestorbene (ohne Totgeborene)	Geburtenüberschuß	
1	2	3	4	5	6	7	8	9	10	11	12	13	14	15	16
Bartenstein	über 2000	188	497	55	552	242	35	310	10,14	26,80	2,97	29,77	13,05	16,72	6,34
	unter 2000	223	646	78	724	283	51	441	8,55	24,76	2,99	27,75	10,85	16,90	7,04
	zusammen	411	1 143	133	1 276	525	86	751	9,21	25,61	2,98	28,59	11,76	16,82	6,74
Braunsberg	über 2000	264	824	92	916	441	65	475	8,91	27,80	3,10	30,90	14,88	16,02	7,10
	unter 2000	214	691	52	743	322	61	421	7,97	25,73	1,94	27,67	11,99	15,68	8,21
	zusammen	478	1 515	144	1 659	763	126	896	8,46	26,82	2,55	29,37	13,51	15,86	7,59
Fischhausen	über 2000	222	520	46	566	328	29	238	9,05	21,20	1,88	23,08	13,38	9,71	5,12
	unter 2000	316	1 098	115	1 213	498	111	715	7,81	27,13	2,84	29,97	12,30	17,66	9,15
	zusammen	538	1 618	161	1 779	826	140	953	8,28	24,89	2,48	27,37	12,71	14,66	7,87
Gerdauen	über 2000	60	180	15	195	104	11	91	7,59	22,78	1,90	24,68	13,16	11,52	5,64
	unter 2000	233	619	79	698	304	51	394	8,47	22,51	2,87	25,38	11,05	14,32	7,31
	zusammen	293	799	94	893	408	62	485	8,28	22,57	2,65	25,22	11,52	13,70	6,94
Heiligenbeil	über 2000	103	251	30	281	168	27	113	10,78	26,28	3,14	29,42	17,59	11,83	9,61
	unter 2000	351	859	118	977	406	66	571	9,85	24,12	3,31	27,43	11,40	16,03	6,76
	zusammen	454	1 110	148	1 258	574	93	684	10,05	24,57	3,28	27,85	12,71	15,14	7,39
Heilsberg	über 2000	109	410	37	447	218	35	229	7,67	28,86	2,61	31,47	15,35	16,12	7,83
	unter 2000	292	1 019	61	1 080	498	91	582	7,40	25,81	1,55	27,36	12,62	14,75	8,43
	zusammen	401	1 429	98	1 527	716	126	811	7,47	26,62	1,83	28,45	13,34	15,11	8,25
Königsberg	Stadtkreis	3 084	5 774	774	6 548	4 311	498	2 237	9,77	18,29	2,45	20,74	13,65	7,08	7,61
Königsberg-Land	unter 2000	411	1 332	140	1 472	669	111	803	8,35	27,06	2,84	29,90	13,59	16,31	7,54
Labiau	über 2000	92	284	13	297	163	23	134	7,67	23,69	1,08	24,77	13,59	11,18	7,74
	unter 2000	285	905	83	988	495	82	493	7,30	23,19	2,13	25,32	12,68	12,63	8,30
	zusammen	377	1 189	96	1 285	658	105	627	7,39	23,31	1,88	25,19	12,90	12,29	8,17
Mohrungen	über 2000	95	292	26	318	168	40	150	8,78	26,99	2,40	29,39	15,53	13,86	12,58
	unter 2000	355	1 049	100	1 149	536	118	613	8,27	24,42	2,33	26,75	12,48	14,72	10,27
	zusammen	450	1 341	126	1 467	704	158	763	8,37	24,94	2,34	27,28	13,09	14,19	10,77
Pr. Eylau	über 2000	73	201	15	216	107	11	109	10,34	28,47	2,12	30,59	15,15	15,43	5,09
	unter 2000	330	991	137	1 128	517	91	611	7,73	23,20	3,21	26,41	12,10	14,31	8,07
	zusammen	403	1 192	152	1 344	624	102	720	8,10	23,95	3,05	27,00	12,54	14,47	7,59
Pr. Holland	über 2000	95	223	19	242	128	25	114	11,73	27,54	2,35	29,89	15,81	14,08	10,33
	unter 2000	203	626	80	706	362	59	344	7,00	21,58	2,76	24,34	12,48	11,86	8,36
	zusammen	298	849	99	948	490	84	458	8,03	22,88	2,67	25,55	13,21	12,34	8,86
Rastenburg	über 2000	203	459	31	490	197	36	293	10,82	24,47	1,65	26,12	10,50	15,62	7,35
	unter 2000	222	814	92	906	407	58	499	6,55	24,02	2,72	26,74	12,01	14,73	6,40
	zusammen	425	1 273	123	1 396	604	94	792	8,07	24,18	2,34	26,52	11,47	15,05	6,73
Wehlau	über 2000	128	332	28	360	386	21	26	7,40	19,19	1,62	20,81	22,31	1,50	5,83
	unter 2000	212	736	71	807	384	61	423	6,99	24,26	2,34	26,60	12,65	13,94	7,56
	zusammen	340	1 068	99	1 167	770	82	397	7,14	22,41	2,08	24,49	16,16	8,33	7,03
Reg.-Bez. Königsberg	über 2000	4 716	10 247	1 181	11 428	6 961	856	4 467	9,54	20,73	2,39	23,12	14,09	9,04	7,49
	unter 2000	3 647	11 385	1 206	12 591	5 681	1 011	6 910	7,87	24,58	2,60	27,18	12,27	14,92	8,03
	zusammen	8 363	21 632	2 387	24 019	12 642	1 867	11 377	8,74	22,60	2,49	25,09	13,21	11,88	7,77

[1]) Vgl. Anmerkung 2 zu Tab. 22 a.

Noch Tab. 22 d.

Verwaltungsbezirk	Gemeinden mit ... Einwohnern		Auf 1000 Einwohner kamen											Von 100 Lebendgeborenen starben im 1. Lebensjahr (Säuglingssterblichkeit)
		Eheschließungen	Lebendgeborene			Gestorbene (ohne Totgeborene)		Geburtenüberschuß	Eheschließungen	Lebendgeborene			Gestorbene (ohne Totgeborene	Geburtenüberschuß	
			ehelich	unehelich	Zus.	insgesamt	darunter im 1. Lebensjahr			ehelich	unehelich	Zus.			
1	2	3	4	5	6	7	8	9	10	11	12	13	14	15	16
Angerburg	über 2000	86	201	19	220	164	16	56	10,99	25,69	2,43	28,12	20,96	7,16	7,27
	unter 2000	260	748	61	809	342	65	467	8,14	23,43	1,91	25,34	10,71	14,63	8,03
	zusammen	346	949	80	1 029	506	81	523	8,71	23,88	2,01	25,89	12,73	13,16	7,87
Darkehmen	über 2000	44	94	2	96	33	2	63	12,05	25,74	0,55	26,29	9,04	17,25	2,08
	unter 2000	168	672	54	726	321	46	405	6,04	24,18	1,94	26,12	11,55	14,57	6,34
	zusammen	212	766	56	822	354	48	468	6,74	24,36	1,78	26,14	11,26	14,88	5,84
Goldap	über 2000	77	210	15	225	122	13	103	8,21	22,39	1,60	23,99	13,00	10,98	5,78
	unter 2000	246	699	39	738	422	50	316	7,21	20,50	1,14	21,64	12,37	9,26	6,78
	zusammen	323	909	54	963	544	63	419	7,43	20,90	1,24	22,14	12,51	9,63	6,54
Gumbinnen	über 2000	211	409	44	453	288	22	165	10,56	20,46	2,20	22,66	14,41	8,26	4,86
	unter 2000	202	689	61	750	344	56	406	6,50	22,19	1,96	24,15	11,08	13,07	7,47
	zusammen	413	1 098	1 05	1 203	632	78	571	8,09	21,51	2,06	23,57	12,38	11,19	6,48
Insterburg	Stadtkreis	398	777	84	861	546	51	315	9,65	18,84	2,04	20,88	13,24	7,64	5,92
Insterburg-Land	unter 2000	399	943	104	1 047	504	65	543	9,17	21,67	2,39	24,06	11,58	12,48	6,21
Niederung	über 2000	78	163	19	182	112	19	70	10,48	21,91	2,55	24,46	15,05	9,41	10,44
	unter 2000	405	1 030	104	1 134	723	127	411	8,55	21,75	2,20	23,95	15,27	8,68	11,20
	zusammen	483	1 193	123	1 316	835	146	481	8,81	21,78	2,24	24,02	15,24	8,78	11,09
Pillkallen	über 2000	70	147	11	158	88	4	70	9,90	20,79	1,56	22,35	12,45	9,90	2,53
	unter 2000	286	764	76	840	478	61	362	7,77	20,75	2,06	22,81	12,98	9,83	7,26
	zusammen	356	911	87	998	566	65	432	8,11	20,76	1,98	22,74	12,89	9,84	6,51
Stallupönen	über 2000	104	193	21	214	152	19	62	8,69	16,12	1,75	17,87	12,70	5,18	8,88
	unter 2000	214	640	57	697	401	55	296	7,08	21,16	1,88	23,04	13,26	9,79	7,89
	zusammen	318	833	78	911	553	74	358	7,53	19,73	1,85	21,58	13,10	8,48	8,12
Tilsit	Stadtkreis	528	1 070	124	1 194	845	103	349	9,22	18,68	2,16	20,84	14,75	6,09	8,63
Tilsit-Ragnit	über 2000	99	190	23	213	122	22	91	10,65	20,45	2,47	22,92	13,13	9,79	10,33
	unter 2000	372	942	124	1 066	609	81	457	7,72	19,56	2,57	22,13	12,65	9,49	7,60
	zusammen	471	1 132	147	1 279	731	103	548	8,20	19,70	2,56	22,26	12,72	9,54	8,05
Treuburg	über 2000	53	138	6	144	83	9	61	8,00	20,81	0,91	21,72	12,52	9,20	6,25
	unter 2000	247	660	58	718	380	48	338	7,42	19,81	1,74	21,56	11,41	10,15	6,69
	zusammen	300	798	64	862	463	57	399	7,51	19,98	1,60	21,58	11,59	9,99	6,61
Reg.-Bez. Gumbinnen	über 2000	1 748	3 592	368	3 960	2 555	280	1 405	9,62	19,77	2,02	21,79	14,06	7,73	7,07
	unter 2000	2 799	7 787	738	8 525	4 524	654	4 001	7,68	21,37	2,03	23,40	12,42	10,98	7,67
	zusammen	4 547	11 379	1 106	12 485	7 079	934	5 406	8,33	20,83	2,03	22,86	12,96	9,90	7,48
Allenstein	Stadtkreis	364	984	86	1 070	633	98	437	8,46	22,86	2,00	24,86	14,71	10,15	9,16
Allenstein-Land	über 2000	31	108	10	118	96	10	22	6,43	22,41	2,08	24,49	19,93	4,57	8,47
	unter 2000	406	1 439	72	1 511	681	173	830	7,78	27,57	1,38	28,95	13,05	15,90	11,44
	zusammen	437	1 547	82	1 629	777	183	852	7,67	27,14	1,44	28,58	13,63	14,95	11,23
Johannisburg	über 2000	107	267	12	279	131	16	148	9,46	23,62	1,06	24,68	11,59	13,09	5,73
	unter 2000	252	1 063	65	1 128	479	91	649	5,86	24,71	1,51	26,22	11,19	15,09	8,07
	zusammen	359	1 330	77	1 407	610	107	797	6,61	24,48	1,42	25,90	11,23	14,67	7,60
Lötzen	über 2000	242	383	35	418	206	29	212	14,97	23,69	2,17	25,86	12,74	13,11	6,94
	unter 2000	135	716	56	772	353	59	419	4,51	23,92	1,87	25,79	11,79	14,00	7,64
	zusammen	377	1 099	91	1 190	559	88	631	8,18	23,84	1,97	25,81	12,13	13,69	7,39

Noch Tab. 22d.

Verwaltungsbezirk	Gemeinden mit ... Einwohnern	Eheschließungen	Lebendgeborene			Gestorbene (ohne Totgeborene)		Geburtenüberschuß	Auf 1 000 Einwohner kamen						Von 100 Lebendgeborenen starben im 1. Lebensjahr (Säuglingssterblichkeit
			ehelich	unehelich	Zus.	insgesamt	darunter im 1. Lebensjahr		Eheschließungen	Lebendgeborene			Gestorbene (ohne Totgeborene)	Geburtenüberschuß	
										ehelich	unehelich	Zus.			
1	2	3	4	5	6	7	8	9	10	11	12	13	14	15	16
Lyck	über 2000	148	349	32	381	210	29	171	8,27	19,49	1,79	21,28	11,73	9,55	7,61
	unter 2000	310	851	44	895	483	63	412	7,76	21,30	1,10	22,40	12,09	10,31	7,04
	zusammen	458	1 200	76	1 276	693	92	583	7,91	20,74	1,31	22,05	11,98	10,08	7,21
Neidenburg	über 2000	68	260	17	277	112	16	165	8,10	30,97	2,02	32,99	13,34	19,65	5,78
	unter 2000	223	815	55	870	402	72	468	7,07	25,84	1,74	27,58	12,74	14,84	8,28
	zusammen	291	1 075	72	1 147	514	88	633	7,29	26,92	1,80	28,72	12,87	15,85	7,67
Ortelsburg	über 2000	259	479	42	521	195	36	326	15,00	27,75	2,43	30,18	11,29	18,88	6,91
	unter 2000	345	1 423	96	1 519	785	162	734	6,20	25,57	1,72	27,29	14,10	13,19	10,66
	zusammen	604	1 902	138	2 040	980	198	1 060	8,28	26,09	1,89	27,98	13,44	14,54	9,71
Osterode	über 2000	334	532	52	584	283	47	301	13,97	22,25	2,18	24,43	11,84	12,59	8,05
	unter 2000	347	1 392	91	1 483	642	139	841	6,52	26,17	1,71	27,88	12,07	15,81	9,37
	zusammen	681	1 924	143	2 067	925	186	1 142	8,83	24,96	1,85	26,81	12,00	14,81	9,00
Rößel	über 2000	249	476	35	511	301	52	210	14,09	26,94	1,98	28,92	17,03	11,88	10,18
	unter 2000	175	873	49	922	395	80	527	5,36	26,75	1,50	28,25	12,10	16,15	8,68
	zusammen	424	1 349	84	1 433	696	132	737	8,43	26,81	1,67	28,48	13,83	14,65	9,21
Sensburg	über 2000	150	249	20	269	147	16	122	13,13	21,79	1,75	23,54	12,87	10,68	5,95
	unter 2000	295	1 081	54	1 135	468	87	667	6,94	25,43	1,27	26,70	11,01	15,69	7,67
	zusammen	445	1 330	74	1 404	615	103	789	8,25	24,66	1,37	26,03	11,40	14,63	7,34
Reg.-Bez. Allenstein	über 2000	1 952	4 087	341	4 428	2 314	349	2 114	11,36	23,78	1,98	25,76	13,46	12,30	7,88
	unter 2000	2 488	9 653	582	10 235	4 688	926	5 547	6,54	25,36	1,53	26,89	12,32	14,57	9,05
	zusammen	4 440	13 740	923	14 663	7 002	1 275	7 661	8,04	24,87	1,67	26,54	12,67	13,87	8,70
Elbing	Stadtkreis	667	1 474	135	1 609	1 065	116	544	9,21	20,36	1,86	22,22	14,71	7,51	7,21
Elbing-Land	über 2000	31	104	5	109	49	12	60	8,78	29,44	1,42	30,86	13,87	16,99	11,00
	unter 2000	196	435	53	488	290	49	198	8,65	19,19	2,34	21,53	12,79	8,73	10,04
	zusammen	227	539	58	597	339	61	258	8,66	20,57	2,21	22,78	12,94	9,85	10,22
Marienburg	über 2000	213	574	57	631	327	63	304	8,48	22,85	2,27	25,12	13,02	12,10	9,98
	unter 2000	87	283	34	317	134	22	183	7,45	24,22	2,91	27,13	11,47	15,66	6,94
	zusammen	300	857	91	948	461	85	487	8,15	23,29	2,47	25,76	12,53	13,23	8,97
Marienwerder	über 2000	183	477	42	519	260	35	259	10,40	27,12	2,39	29,51	14,78	14,72	6,74
	unter 2000	189	545	50	595	253	33	342	7,28	21,00	1,93	22,93	9,75	13,18	5,55
	zusammen	372	1 022	92	1 114	513	68	601	8,54	23,47	2,11	25,58	11,78	13,80	6,10
Rosenberg	über 2000	212	718	68	786	380	61	406	8,18	27,72	2,62	30,34	14,67	15,67	7,76
	unter 2000	263	815	64	879	352	59	527	7,70	23,85	1,87	25,72	10,30	15,42	6,71
	zusammen	475	1 533	132	1 665	732	120	933	7,91	25,51	2,20	27,71	12,18	15,53	7,21
Stuhm	über 2000	90	384	29	413	152	28	261	7,53	32,11	2,43	34,54	12,71	21,83	6,78
	unter 2000	203	785	60	845	287	66	558	7,71	29,79	2,28	32,07	10,89	21,18	7,81
	zusammen	293	1 169	89	1 258	439	94	819	7,65	30,53	2,32	32,85	11,46	21,38	7,47
Reg.-Bez. Westpreußen	über 2000	1 396	3 731	336	4 067	2 233	315	1 834	8,92	23,83	2,15	25,98	14,27	11,72	7,75
	unter 2000	938	2 863	261	3 124	1 316	229	1 808	7,76	23,70	2,16	25,86	10,89	14,96	7,33
	zusammen	2 334	6 594	597	7 191	3 549	544	3 642	8,42	23,78	2,15	25,93	12,80	13,13	7,56
Provinz Ostpreußen	über 2000	9812	21 657	2 226	23 883	14 063	1 800	9 820	9,77	21,56	2,22	23,78	14,00	9,78	7,54
	unter 2000	9872	31 688	2 787	34 475	16 209	2 820	18 266	7,43	23,84	2,10	25,94	12,20	13,74	8,18
	zusammen	19684	53 345	5 013	58 558	30 272	4 620	28 086	8,44	22,86	2,15	25,01	12,97	12,04	7,92

23. Ehestandsdarlehen und Erlasse von Darlehnsbeträgen in Ostpreußen und anderen Reichsgebieten 1933–1936

Gebiet	a) Ausgezahlte Ehestandsdarlehen							
	überhaupt				je 100 Eheschließungen			
	[1]) 1933	1934	1935	1936	[1]) 1933	1934	1935	1936
1	2	3	4	5	6	7	8	9
Ostpreußen	**4 933**	**8 441**	**5 908**	**6 583**	**33,4**	**35,7**	**27,9**	**33,3**
Brandenburg [2])	5 018	7 426	5 015	5 768	32,9	23,7	18,8	23,5
Pommern	4 959	6 436	4 323	4 683	44,3	30,4	23,5	27,0
Niederschlesien	6 679	11 916	8 076	8 396	35,3	33,0	26,2	30,7
Oberschlesien	2 655	5 406	3 686	3 566	33,9	33,9	27,2	30,4
Westfalen [3])	15 754	22 603	16 212	18 319	47,4	40,2	33,3	40,2
Rheinprovinz	25 258	36 044	24 050	25 540	52,8	42,2	32,6	36,9
Württemberg	4 032	6 133	4 639	5 229	32,5	22,4	17,4	19,3
Mecklenburg	1 816	2 908	2 382	2 733	37,9	32,7	29,2	34,2
Deutsches Reich	141 559	224 619	156 822	171 460	37,4	30,7	24,1	28,1

	b) Erlasse von Darlehnsbeträgen							
	überhaupt				je 100 Lebendgeborene			
	[1]) 1933	1934	1935	1936	[1]) 1933	1934	1935	1936
Ostpreußen	**430**	**5 246**	**6 457**	**7 599**	**1,9**	**9,5**	**11,3**	**13,1**
Brandenburg [2])	474	4 452	5 404	6 416	2,6	9,0	10,8	12,8
Pommern	568	4 368	5 037	5 918	3,4	10,9	12,1	14,0
Niederschlesien	542	6 376	7 910	9 534	2,1	10,1	12,1	14,7
Oberschlesien	274	3 624	4 548	5 154	1,6	9,2	11,2	12,9
Westfalen [3])	1 487	13 991	16 099	19 903	3,7	13,7	13,0	14,5
Rheinprovinz	2 459	21 977	24 030	27 086	2,4	16,0	9,5	13,0
Württemberg	393	3 348	4 688	5 702	2,1	7,0	9,0	10,5
Mecklenburg	159	1 487	2 314	2 939	2,5	10,8	13,7	16,2
Deutsches Reich	13 610	129 961	155 069	186 694	2,9	11,0	12,3	14,6

[1]) Auf je 100 Eheschließungen bzw. Lebendgeborene im 2. Halbjahr 1933. — [2]) Einschl. Kreis Bomst. — [3]) Einschl. Lippe und Kreis Hameln.

Geburtenüberschuß und Wanderungsverlust
Geburtenziffer:
Oberschlesien 26,1 je 1000 d. Bev.
Ostpreußen 25,5 " " " "
Grenzmark 22,2 " " " "
Pommern 20,6 " " " "
Niederschlesien 19,7 " " " "
Brandenburg 17,9 " " " "
Reichsdurchschnitt 18,0 " " " "
In 60 Jahren (1871-1930)
Geburtenüberschuss + 1 348 000
Wanderungsverlust - 920 000
Also fast 3/4 der natürlichen Bevölkerungszunahme ist durch die Abwanderung aufgezehrt worden. Heute hat Ostpreussen einen Wanderungsgewinn!
Wanderungsverlust 920 000 Menschen
1871 - 1880 1881 - 1890 1891 - 1900 1901 - 1910 1911 — 1925 26-30 31 - 36
Wanderungsgewinn
Die Bevölkerung Ostpreussens betrug: 1871 1,8 Millionen
1933 2,3 Millionen

Abb. 12

24. Wanderungsverlust und Geburtenüberschuß 1871–1936 (Vgl. Abb. 12)

Volkszählungsabschnitt[1]) bzw. Jahr	Wanderungsverlust (–) bzw. -gewinn (+)			Geburtenüberschuß		
	insgesamt	durchschnittlich in 1 Jahr	je 1000 der mittleren Bevölkerung	insgesamt	durchschnittlich in 1 Jahr	je 1000 der mittleren Bevölkerung
1	2	3	4	5	6	7
1871–1880	– 86 500	– 9 610	– 4,9	189 500	21 056	10,8
1880–1890	– 210 700	– 21 070	– 10,5	233 700	23 370	11,6
1890–1900	– 234 200	– 23 420	– 11,4	287 200	28 720	14,0
1900–1910	– 184 600	– 18 460	– 8,7	255 600	25 560	12,2
[2]) 1910–1925	– 111 600	– 7 440	– 3,4	220 600	14 707	6,7
[2]) 1925–1933	– 94 800	– 11 850	– 5,2	171 800	21 478	9,4
1933	–	+ 2 099	+ 0,9	–	19 111	8,2
1934	–	+ 326	+ 0,1	–	26 581	11,3
1935	–	+ 2 660	+ 1,1	–	25 603	10,7
1936	–	– 1 628	– 0,7	–	28 086	11,6

[1]) Nach den Volkszählungsergebnissen auf Grund der Differenzmethode. — [2]) Infolge der Gebietsveränderungen ab 1919 nicht vergleichbar.



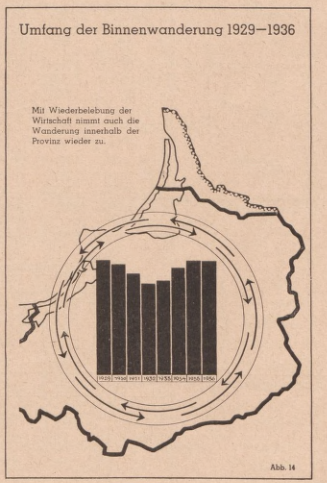

25. Wanderung nach Verwaltungsbezirken 1929–1936 (Vgl. Abb. 13 u. 14)

(Binnen- und Außenwanderung)

(Quelle: Eigene Erhebung des Statistischen Amtes der Prov. Ostpreußen auf Grund der An- u. Abmeldescheine der Ortspolizeibehörden.)

Regierungsbezirk Zuzug = Z Abzug = A Gewinn = + Verlust = –	Es sind gewandert							
	1929		1930		1931		1932	
	insgesamt	davon über die ostpr. Grenze	insgesamt	davon über die ostpr. Grenze	insgesamt	davon über die ostpr. Grenze	insgesamt	davon über die ostpr. Grenze
1	2	3	4	5	6	7	8	9
a) Absolute Zahlen								
Königsberg . . . . Z	101 382	12 656	99 629	15 159	91 602	15 616	83 883	12 375
A	111 218	17 846	104 266	16 523	97 893	14 146	83 933	11 969
±	– 9 836	– 5 190	– 4 637	– 1 364	– 6 291	+ 1 470	– 50	+ 406
Gumbinnen . . . . Z	48 236	6 635	47 798	7 518	43 632	6 807	39 814	5 297
A	56 743	11 543	53 456	8 519	46 692	5 853	41 347	4 829
±	– 8 507	– 4 908	– 5 658	– 1 001	– 3 060	+ 954	– 1 533	+ 468
Allenstein . . . . Z	50 399	9 292	51 153	11 267	47 084	10 929	43 630	9 893
A	62 320	17 094	54 518	12 227	50 775	9 912	45 488	10 430
±	– 11 921	– 7 802	– 3 365	– 960	– 3 691	+ 1 017	– 1 858	– 537
Westpreußen . . . Z	34 302	6 394	31 975	6 458	28 361	5 612	25 271	4 558
A	37 120	9 036	35 610	7 252	30 748	5 183	26 680	4 737
±	– 2 818	– 2 642	– 3 635	– 794	– 2 387	+ 429	– 1 409	– 179
Provinz Ostpreußen Z	**234 319**	**34 977**	**230 555**	**40 402**	**210 679**	**38 961**	**192 598**	**32 123**
A	**267 401**	**55 519**	**247 850**	**44 521**	**226 108**	**35 094**	**197 448**	**31 965**
±	**– 33 082**	**– 20 542**	**– 17 295**	**– 4 119**	**– 15 429**	**+ 3 870**	**– 4 850**	**+ 158**
	1933		1934		1935		1936	
Königsberg . . . . Z	88 660	13 586	100 762	17 712	114 141	23 116	110 875	19 685
A	86 410	12 909	103 622	16 462	108 467	20 050	107 295	18 457
±	+ 2 250	+ 677	– 2 860	+ 1 250	+ 5 674	+ 3 066	+ 3 580	+ 1 228
Gumbinnen . . . . Z	44 192	8 253	46 952	7 980	50 769	9 040	49 991	8 057
A	43 151	6 585	50 385	8 113	53 930	8 857	53 571	8 470
±	+ 1 041	+ 1 668	– 3 433	– 133	– 3 161	+ 183	– 3 580	– 413
Allenstein . . . . Z	46 876	12 332	52 680	14 113	55 764	14 915	50 955	10 798
A	48 255	12 311	58 346	15 020	61 043	16 012	57 343	12 915
±	– 1 379	+ 21	– 5 666	– 907	– 5 279	– 1 097	– 6 388	– 2 117
Westpreußen . . . Z	26 241	4 917	30 121	5 982	33 407	7 662	31 476	6 013
A	27 742	5 184	31 537	5 866	34 766	7 154	33 317	6 339
±	– 1 501	– 267	– 1 416	+ 116	– 1 359	+ 508	– 1 841	– 326
Provinz Ostpreußen Z	**205 969**	**39 088**	**230 515**	**45 787**	**254 081**	**54 733**	**243 297**	**44 553**
A	**205 558**	**36 989**	**243 890**	**45 461**	**258 206**	**52 073**	**251 526**	**46 181**
±	**+ 411**	**+ 2 099**	**– 13 375**	**+ 326**	**– 4 125**	**+ 2 660**	**– 8 229**	**– 1 628**
b) Verhältniszziffern Wanderungsgewinn bezw. -verlust je 1000 der Wohnbevölkerung vom 16. VI. 1933								
	1929		1930		1931		1932	
Königsberg . . . . ±	– 10,27	– 5,42	– 4,84	– 1,42	– 6,57	+ 1,54	– 0,05	+ 0,42
Gumbinnen . . . . ±	– 15,58	– 8,99	– 10,36	– 1,83	– 5,60	+ 1,75	– 2,81	+ 0,86
Allenstein . . . . ±	– 21,57	– 14,12	– 6,09	– 1,74	– 6,68	+ 1,84	– 3,36	– 0,97
Westpreußen . . . ±	– 10,16	– 9,53	– 13,11	– 2,86	– 8,61	+ 1,55	– 5,08	– 0,65
Provinz Ostpreußen ±	**– 14,18**	**– 8,80**	**– 7,41**	**– 1,77**	**– 6,61**	**+ 1,66**	**– 2,08**	**+ 0,07**
	1933		1934		1935		1936	
Königsberg . . . . ±	+ 2,35	+ 0,71	– 2,99	+ 1,31	+ 5,93	+ 3,20	+ 3,74	+ 1,28
Gumbinnen . . . . ±	+ 1,91	+ 3,05	– 6,29	– 0,24	– 5,79	+ 0,34	– 6,56	– 0,76
Allenstein . . . . ±	– 2,50	+ 0,04	– 10,25	– 1,64	– 9,55	– 1,99	– 11,56	– 3,83
Westpreußen . . . ±	– 5,41	– 0,96	– 5,11	+ 0,42	– 4,90	+ 1,83	– 6,64	– 1,18
Provinz Ostpreußen ±	**+ 0,18**	**+ 0,90**	**– 5,73**	**+ 0,14**	**– 1,77**	**+ 1,14**	**– 3,53**	**– 0,70**

26a. Binnenwanderung nach Verwaltungsbezirken 1933

(Quelle: Eigene Erhebung des Statistischen Amtes der Prov. Ostpreußen auf Grund der An- u. Abmeldescheine der Ortspolizeibehörden.)

Verwaltungsbezirk	Zuzug				Abzug				Wanderungsbilanz	
	Gesamtzahl	davon sind zugezogen innerhalb Ostpreußens von			Gesamtzahl	davon sind abgezogen innerhalb Ostpreußens nach			Gewinn	Verlust
		Stadt	Land	unbekannt		Stadt	Land	unbekannt		
1	2	3	4	5	6	7	8	9	10	11
Bartenstein	4 476	1 522	2 936	18	4 389	1 851	2 351	187	87	
Braunsberg	3 261	1 501	1 738	22	3 348	1 795	1 463	90		87
Fischhäusen	7 073	3 940	3 098	35	7 020	4 179	2 467	374	53	
Gerdauen	3 024	908	2 096	20	3 083	1 135	1 828	120		59
Heiligenbeil	3 438	1 508	1 927	3	3 463	1 800	1 520	143		25
Heilsberg	3 013	1 245	1 756	12	3 109	1 521	1 480	108		96
Königsberg-Stadt	21 210	8 073	11 781	1 356	20 081	7 008	11 079	1 994	1 129	
Königsberg-Land	6 937	3 695	3 235	7	6 000	3 373	2 255	372	937	
Labiau	3 670	1 380	2 273	17	3 606	1 514	1 906	186	64	
Mohrungen	3 608	1 436	2 152	20	3 849	1 809	1 943	97		241
Pr. Eylau	2 308	903	1 397	8	2 484	1 184	1 179	121		176
Pr. Holland	3 365	1 415	1 940	10	3 423	1 707	1 600	116		58
Rastenburg	5 007	1 878	3 111	18	4 904	2 140	2 533	231	103	
Wehlau	4 684	1 811	2 850	13	4 742	2 073	2 509	160		58
Reg.-Bez. Königsberg	75 074	31 215	42 300	1 559	73 501	33 089	36 113	4 299	1 573	
Angerburg	2 548	915	1 621	12	3 326	1 273	1 923	130		778
Darkehmen	1 459	399	1 058	2	1 456	511	844	101	3	
Goldap	3 032	958	2 062	12	3 198	1 267	1 755	176		166
Gumbinnen	4 117	1 459	2 614	44	3 669	1 638	1 832	199	448	
Insterburg-Stadt	3 843	1 574	2 268	1	3 449	1 690	1 753	6	394	
Insterburg-Land	2 868	848	2 014	6	2 765	1 061	1 386	318	103	
Niederung	3 608	1 560	2 017	31	3 975	1 929	1 855	191		367
Pillkallen	1 451	497	946	8	1 534	608	801	125		83
Stallupönen	3 294	1 188	2 090	16	3 607	1 649	1 793	165		313
Tilsit-Stadt	3 617	1 179	2 361	77	3 086	1 199	1 857	30	531	
Tilsit-Ragnit	3 779	1 618	2 141	20	4 239	2 193	1 792	254		460
Treuburg	2 323	782	1 535	6	2 262	924	1 219	119	61	
Reg.-Bez. Gumbinnen	35 939	12 977	22 727	235	36 566	15 942	18 810	1 814		627
Allenstein-Stadt	3 382	1 583	1 799	—	2 838	1 476	1 362	—	544	
Allenstein-Land	2 619	1 204	1 403	12	3 104	1 641	1 324	139		485
Johannisburg	3 013	1 182	1 820	11	3 428	1 533	1 726	169		415
Lötzen	4 417	1 607	2 797	13	4 246	1 695	2 324	227	171	
Lyck	4 069	1 648	2 386	35	4 395	2 083	2 073	239		326
Neidenburg	2 125	757	1 348	20	2 326	1 009	1 217	100		201
Ortelsburg	3 589	1 335	2 219	35	3 931	1 819	1 925	187		342
Osterode	4 442	1 735	2 676	31	4 503	2 041	2 206	256		61
Rößel	3 287	1 151	2 126	10	3 202	1 384	1 735	83	85	
Sensburg	3 601	1 321	2 274	6	3 971	1 650	2 231	90		370
Reg.-Bez. Allenstein	34 544	13 523	20 848	173	35 944	16 331	18 123	1 490		1 400
Elbing-Stadt	4 636	1 492	3 060	84	5 067	1 585	3 325	157		431
Elbing-Land	2 418	1 446	966	6	2 512	1 628	832	52		94
Marienburg	3 517	1 474	2 019	24	3 370	1 599	1 552	219	147	
Marienwerder	3 610	1 638	1 936	36	3 754	1 785	1 726	243		144
Rosenberg	4 317	1 700	2 585	32	4 549	2 218	2 128	203		232
Stuhm	2 826	1 026	1 785	15	3 305	1 485	1 695	126		480
Reg.-Bez. Westpreußen	21 324	8 776	12 351	197	22 558	10 300	11 258	1 000		1 234
Provinz Ostpreußen	**166 881**	**66 491**	**98 226**	**2 164**	**168 569**	**75 662**	**84 304**	**8 603**		[1])**1 688**

[1]) Obwohl Zu- und Abzug sich innerhalb der Provinz ausgleichen müßten, läßt sich praktisch dies Ergebnis doch nicht erzielen, und zwar erklärt sich das aus folgenden Gründen: Einmal erfolgt die Anmeldung der Zugezogenen erst in einem späteren Zeitraum als ihre Abmeldung, wobei die Anmeldung nicht selten sogar ganz unterlassen wird; zweitens pflegen die Abziehenden zuweilen ihr Reiseziel noch nachträglich zu ändern und entgegen dem Abmeldevermerk über die ostpreußische Grenze zu verziehen. Endlich ist bei einem nicht unerheblichen Teil der als mit unbekanntem Reiseziel gemeldeten Verzogenen mit Sicherheit anzunehmen, daß eine Abwanderung über die ostpreußische Grenze stattgefunden hat. Aus diesen Gründen und weil außerdem das polizeiliche Meldematerial noch immer nicht lückenlos eingeht, erklärt sich die hier bestehende Differenz.

26b. Binnenwanderung nach Verwaltungsbezirken 1934

(Quelle: Eigene Erhebung des Statistischen Amtes der Prov. Ostpreußen auf Grund der An- u. Abmeldescheine der Ortspolizeibehörden.)

Verwaltungsbezirk	Zuzug				Abzug				Wanderungsbilanz	
	Gesamtzahl	davon sind zugezogen innerhalb Ostpreußens nach			Gesamtzahl	davon sind abgezogen innerhalb Ostpreußens von			Gewinn	Verlust
		Stadt	Land	unbekannt		Stadt	Land	unbekannt		
1	2	3	4	5	6	7	8	9	10	11
Bartenstein	4 662	1 940	2 716	6	5 411	1 984	3 243	184		749
Braunsberg	4 304	3 319	967	18	4 231	2 780	1 383	68	73	
Fischhausen	7 951	2 448	5 476	27	8 393	1 951	6 119	323		442
Gerdauen	3 441	1 080	2 354	7	3 967	1 041	2 811	115		526
Heiligenbeil	4 113	1 464	2 646	3	4 441	1 328	2 998	115		328
Heilsberg	3 192	1 539	1 644	9	3 517	1 236	2 190	91		325
Königsberg-Stadt	23 746	22 414	—	1 332	22 281	19 032	—	3 249	1 465	
Königsberg-Land	6 847	—	6 842	5	6 487	—	6 214	273	360	
Labiau	3 782	878	2 900	4	4 161	806	3 220	135		379
Mohrungen	4 182	1 575	2 599	8	5 032	1 435	3 529	68		850
Pr. Eylau	3 403	1 149	2 246	8	3 874	976	2 739	159		471
Pr. Holland	3 474	1 247	2 222	5	4 145	1 082	2 950	113		671
Rastenburg	5 092	2 323	2 739	30	6 100	2 495	3 335	270		1 008
Wehlau	4 861	2 031	2 826	4	5 120	1 947	3 055	118		259
Reg.-Bez. Königsberg	83 050	43 407	38 177	1 466	87 160	38 093	43 786	5 281		4 110
Angerburg	3 523	1 658	1 857	8	4 056	1 081	2 860	115		533
Darkehmen	1 281	464	817	—	1 386	418	916	52		105
Goldap	3 320	1 284	2 031	5	3 749	1 083	2 543	123		429
Gumbinnen	4 529	2 567	1 936	26	4 236	2 203	1 862	171	293	
Insterburg-Stadt	4 513	4 511	—	2	4 633	4 604	—	29		120
Insterburg-Land	3 100	—	3 100	—	2 973	—	2 807	166	127	
Niederung	3 813	1 038	2 756	19	4 352	1 010	3 154	188		539
Pillkallen	1 284	857	423	4	1 217	688	494	35	67	
Stallupönen	3 589	1 384	2 190	15	4 148	1 373	2 651	124		559
Tilsit-Stadt	3 832	3 832	—	—	4 139	4 139	—	—		307
Tilsit-Ragnit	3 829	837	2 979	13	4 470	830	3 484	156		641
Treuburg	2 359	1 043	1 312	4	2 913	948	1 874	91		554
Reg.-Bez. Gumbinnen	38 972	19 475	19 401	96	42 272	18 377	22 645	1 250		3 300
Allenstein-Stadt	4 043	4 043	—	—	3 977	3 977	—	—	66	
Allenstein-Land	2 999	643	2 344	12	4 010	568	3 346	96		1 011
Johannisburg	3 534	1 873	1 650	11	3 910	1 380	2 441	89		376
Lötzen	4 881	2 247	2 628	6	4 731	1 820	2 742	169	150	
Lyck	4 392	2 177	2 180	35	5 2 8	2 041	3 053	194		896
Neidenburg	2 414	1 106	1 288	20	3 053	1 041	1 931	81		639
Ortelsburg	3 854	1 901	1 933	20	4 769	1 760	2 899	110		915
Osterode	4 827	2 605	2 210	12	5 177	2 408	2 621	148		350
Rößel	3 687	2 026	1 654	7	3 890	1 819	2 007	64		203
Sensburg	3 936	1 521	2 411	4	4 521	1 410	3 025	86		585
Reg.-Bez. Allenstein	38 567	20 142	18 298	127	43 326	18 224	24 065	1 037		4 759
Elbing-Stadt	5 583	5 515	—	68	5 184	5 027	—	157	399	
Elbing-Land	2 206	162	2 042	2	2 692	152	2 479	61		486
Marienburg	3 761	2 185	1 557	19	4 128	2 201	1 762	165		367
Marienwerder	3 901	2 054	1 833	14	4 411	1 972	2 291	148		510
Rosenberg	5 601	3 228	2 356	17	6 086	2 634	3 330	122		485
Stuhm	3 087	1 174	1 899	14	3 170	1 175	1 929	66		83
Reg.-Bez. Westpreußen	24 139	14 318	9 687	134	25 671	13 161	11 791	719		1 532
Provinz Ostpreußen	**184 728**	**97 342**	**85 563**	**1 823**	**198 429**	**87 855**	**102 287**	**8 287**		[1])**13 701**

[1]) Vgl. Anmerkung zu Tab. 26a.

26c Binnenwanderung nach Verwaltungsbezirken 1935

(Quelle: Eigene Erhebung des Statistischen Amtes der Prov. Ostpreußen auf Grund der An- u. Abmeldescheine der Ortspolizeibehörden.)

Verwaltungsbezirk	Zuzug				Abzug				Wanderungsbilanz	
	Gesamtzahl	davon sind zugezogen innerhalb Ostpreußens nach			Gesamtzahl	davon sind abgezogen innerhalb Ostpreußens von				
		Stadt	Land	unbekannt		Stadt	Land	unbekannt	Gewinn	Verlust
1	2	3	4	5	6	7	8	9	10	11
Bartenstein	5 022	2 923	2 084	15	4 877	1 897	2 860	120	145	
Braunsberg	4 097	3 212	879	6	4 033	2 820	1 153	60	64	
Fischhausen	8 721	2 354	6 336	31	8 618	2 108	6 218	292	103	
Gerdauen	3 482	1 154	2 318	10	3 738	1 075	2 608	55		256
Heiligenbeil	4 542	1 477	3 060	5	4 339	1 275	2 984	80	203	
Heilsberg	3 868	1 820	2 042	6	3 942	1 400	2 496	46		74
Königsberg-Stadt	26 730	24 220	—	2 510	23 176	19 461	—	3 715	3 554	
Königsberg-Land	7 694	—	7 676	18	6 976	—	6 818	158	718	
Labiau	4 305	910	3 386	9	4 598	797	3 717	84		293
Mohrungen	4 895	1 741	3 142	12	4 853	1 306	3 495	52	42	
Pr. Eylau	3 982	1 524	2 452	6	4 700	1 116	3 464	120		718
Pr. Holland	3 604	1 259	2 338	7	4 061	1 189	2 828	44		457
Rastenburg	5 070	2 242	2 801	27	5 275	1 915	3 244	116		205
Wehlau	5 013	2 013	2 971	29	5 231	1 923	3 196	112		218
Reg.-Bez. Königsberg	91 025	46 849	41 485	2 691	88 417	38 282	45 081	5 054	2 608	
Angerburg	3 606	1 660	1 935	11	4 181	1 141	2 941	99		575
Darkehmen	1 419	552	867	—	1 416	510	852	54	3	
Goldap	3 841	1 621	2 218	2	3 999	1 203	2 722	74		158
Gumbinnen	3 967	2 411	1 538	18	3 830	2 150	1 549	131	137	
Insterburg-Stadt	5 162	5 162	—	—	5 184	5 183	—	1		22
Insterburg-Land	2 993	—	2 991	2	3 090	—	2 971	119		97
Niederung	4 305	1 226	3 063	16	4 795	1 112	3 572	111		490
Pillkallen	1 780	911	864	5	1 856	781	1 028	47		76
Stallupönen	3 628	1 432	2 184	12	4 348	1 607	2 613	128		720
Tilsit-Stadt	4 414	4 414	—	—	4 870	4 870	—	—		456
Tilsit-Ragnit	4 199	879	3 305	15	4 722	846	3 778	98		523
Treuburg	2 415	973	1 440	2	2 782	898	1 801	83		367
Reg.-Bez. Gumbinnen	41 729	21 241	20 405	83	45 073	20 301	23 827	945		3 344
Allenstein-Stadt	3 969	3 969	—	—	3 673	3 673	—	—	296	
Allenstein-Land	3 155	572	2 574	9	3 949	571	3 329	49		794
Johannisburg	3 786	1 831	1 949	6	4 695	1 992	2 636	67		909
Lötzen	5 188	2 536	2 646	6	5 370	2 198	3 061	111		182
Lyck	5 038	2 655	2 336	47	5 639	2 395	3 122	122		601
Neidenburg	2 461	985	1 446	30	2 883	804	1 999	80		422
Ortelsburg	4 145	2 049	2 077	19	5 030	1 746	3 213	71		885
Osterode	5 032	2 647	2 367	18	5 302	2 411	2 750	141		270
Rößel	4 280	2 437	1 833	10	4 287	1 994	2 253	40		7
Sensburg	3 795	1 478	2 311	6	4 203	1 279	2 883	41		408
Reg.-Bez. Allenstein	40 849	21 159	19 539	151	45 031	19 063	25 246	722		4 182
Elbing-Stadt	6 267	6 229	—	38	5 515	5 297	—	218	752	
Elbing-Land	2 066	185	1 877	4	2 991	217	2 724	50		925
Marienburg	3 864	2 255	1 584	25	4 674	2 601	1 900	173		810
Marienwerder	4 203	2 193	1 993	17	4 448	1 936	2 349	163		245
Rosenberg	5 129	2 687	2 428	14	5 835	2 502	3 116	117		706
Stuhm	4 216	1 367	2 844	5	4 149	1 344	2 727	78	67	
Reg.-Bez. Westpreußen	25 745	14 916	10 726	103	27 612	13 997	12 816	799		1 867
Provinz Ostpreußen	**199 348**	**104 165**	**92 155**	**3 028**	**206 133**	**91 643**	**106 970**	**7 520**		[1])**6 785**

[1]) Vgl. Anmerkung zu Tab. 26a.

26 d. Binnenwanderung nach Verwaltungsbezirken 1936

(Quelle: Eigene Erhebung des Statistischen Amtes der Prov. Ostpreußen auf Grund der An- u. Abmeldescheine der Ortspolizeibehörden.)

Verwaltungsbezirk	Zuzug						Abzug						Wanderungsbilanz	
	Gesamtzahl	Es sind zugezogen innerhalb Ostpreußens nach					Gesamtzahl	Es sind abgezogen innerhalb Ostpreußens von						
		Stadt		Land		unbekannt		Stadt		Land		unbekannt	Gewinn	Verlust
		von Stadt	von Land	von Stadt	von Land			nach Stadt	nach Land	nach Stadt	nach Land			
1	2	3	4	5	6	7	8	9	10	11	12	13	14	15
Bartenstein	5 454	1 141	1 462	861	1 980	10	5 194	1 035	933	1 379	1 763	84	260	
Braunsberg	4 592	1 938	1 886	416	335	17	3 881	1 593	1 357	566	312	53	711	
Fischhausen	9 568	2 170	1 788	3 026	2 540	44	9 413	2 227	1 507	3 428	2 038	213	155	
Gerdauen	3 688	362	835	786	1 692	13	3 803	490	614	958	1 703	38		115
Heiligenbeil	4 643	860	965	1 145	1 665	8	4 826	699	738	1 922	1 415	52		183
Heilsberg	3 834	885	934	864	1 141	10	3 832	766	752	1 284	975	55	2	
Königsberg-Stadt	25 220	10 676	12 854	—	—	1 690	22 377	8 478	10 322	—	—	3 577	2 843	
Königsberg-Land	7 440	—	—	3 557	3 866	17	6 949	—	—	3 932	2 840	177	491	
Labiau	4 572	531	1 101	1 098	1 832	10	4 802	634	839	1 642	1 636	51		230
Mohrungen	4 625	779	1 112	1 175	1 547	12	4 792	647	780	1 699	1 610	56		167
Pr. Eylau	3 833	722	885	706	1 509	11	4 103	654	611	1 240	1 535	63		270
Pr. Holland	3 289	429	683	764	1 405	8	3 696	602	468	1 308	1 271	47		407
Rastenburg	5 127	1 147	1 287	892	1 780	21	5 597	1 258	976	1 422	1 842	99		470
Wehlau	5 305	777	1 330	975	2 213	10	5 573	909	952	1 647	1 997	68		268
Reg.-Bez. Königsberg	91 190	22 417	27 122	16 265	23 505	1 881	88 838	19 992	20 849	22 427	20 937	4 633	2 352	
Angerburg	3 646	700	853	676	1 411	6	4 096	602	573	1 198	1 658	65		450
Darkehmen	1 527	285	489	181	572	—	1 474	302	274	386	479	33	53	
Goldap	3 814	570	899	916	1 425	4	4 151	644	863	1 256	1 337	51		337
Gumbinnen	3 662	1 149	1 324	412	743	34	3 525	1 166	977	630	666	86	137	
Insterburg-Stadt	5 280	2 404	2 876	—	—	—	4 500	2 203	2 297	—	—	—	780	
Insterburg-Land	3 041	—	—	926	2 111	4	2 856	—	—	1 246	1 547	63	185	
Niederung	4 430	397	946	1 458	1 599	30	4 877	516	720	1 985	1 578	78		447
Pillkallen	2 029	421	740	335	523	10	2 292	498	593	615	548	38		263
Stallupönen	3 573	563	988	826	1 182	14	4 002	745	761	1 308	1 113	75		429
Tilsit-Stadt	4 332	1 618	2 712	—	—	2	5 313	2 334	2 976	—	—	3		981
Tilsit-Ragnit	4 097	348	495	1 633	1 609	12	4 839	405	431	2 149	1 806	48		742
Treuburg	2 503	368	647	463	1 015	10	3 176	532	487	1 056	1 050	51		673
Reg.-Bez. Gumbinnen	41 934	8 823	12 969	7 826	12 190	126	45 101	9 947	10 952	11 829	11 782	591		3 167
Allenstein-Stadt	4 337	2 307	2 030	—	—	—	3 652	2 341	1 311	—	—	—	685	
Allenstein-Land	2 894	250	330	1 213	1 090	11	3 855	313	324	2 049	1 123	46		961
Johannisburg	3 566	589	1 111	743	1 116	7	4 243	745	838	1 383	1 216	61		677
Lötzen	5 289	1 118	1 747	757	1 662	5	5 487	1 202	1 325	1 366	1 535	59		198
Lyck	4 776	954	1 416	1 032	1 358	16	4 983	1 214	1 035	1 497	1 165	72		207
Neidenburg	2 173	355	803	464	528	23	2 782	398	575	876	889	44		609
Ortelsburg	4 145	672	1 233	1 039	1 180	21	4 833	829	890	1 650	1 419	45		688
Osterode	4 804	1 097	1 705	762	1 223	17	5 408	1 445	1 297	1 414	1 166	86		604
Rößel	3 981	866	1 386	707	1 012	10	4 440	1 007	1 173	1 175	1 037	48		459
Sensburg	4 192	654	956	855	1 708	19	4 745	698	705	1 406	1 896	40		553
Reg.-Bez. Allenstein	40 157	8 862	12 717	7 572	10 877	129	44 428	10 192	9 473	12 816	11 446	501		4 271
Elbing-Stadt	6 958	3 800	3 125	—	—	33	5 921	3 460	2 382	—	—	79	1 037	
Elbing-Land	1 891	174	155	726	832	4	2 698	149	195	1 527	783	44		807
Marienburg	3 963	1 173	1 159	482	1 135	14	4 245	1 349	877	886	983	150		282
Marienwerder	3 937	843	1 178	1 037	827	52	4 434	1 113	980	1 295	899	147		497
Rosenberg	4 937	1 077	1 554	1 138	1 145	23	5 559	1 493	1 306	1 625	1 080	55		622
Stuhm	3 777	634	1 024	898	1 210	11	4 121	773	1 011	1 125	1 157	55		344
Reg.-Bez. Westpreußen	25 463	7 701	8 195	4 281	5 149	137	26 978	8 337	6 751	6 458	4 902	530		1 515
Provinz Ostpreußen	198 744	[3]) 47 803	[3]) 61 003	[3]) 35 944	[3]) 51 721	2 273	205 345	[3]) 48 468	[3]) 48 025	[3]) 5 353	[3]) 49 067	6 255		[4]) 6 601

[1]) Vgl. Anmerkung zu Tab. 26a. — [3]) Aus Anmerkung 1 erklären sich auch die Abweichungen in den Endsummen der Sp. 3 von Sp. 9, der Sp. 4 von Sp. 11, der Sp. 5 von Sp. 10, der Sp. 6 von Sp. 12.

Abb. 15

Herkunft und Ziel der über die ostpreußische Grenze Gewanderten 1932–1936

Der regste Wanderungsverkehr spielt sich ab zwischen Ostpreußen und Berlin sowie Rheinland-Westfalen. In Richtung Berlin überwiegt die Abwanderung aus Ostpreußen, während aus dem Industriegebiet die Zuwanderung nach Ostpreußen größer ist.

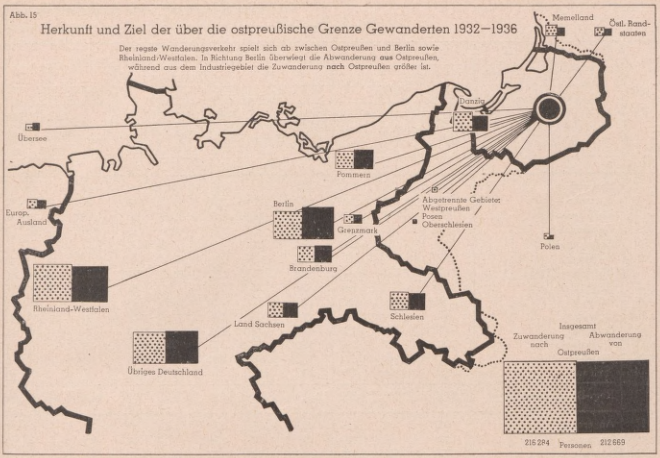

Abb. 16

Entwicklung des Wanderungsverkehrs zwischen Ostpreußen

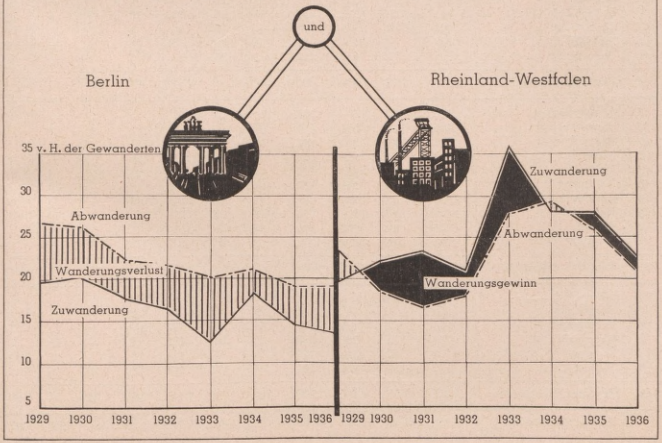

27a. Herkunft und Ziel der über die

(Quelle: Eigene Erhebung des Statistischen Amtes der Provinz Ostpreußen

Lfd. Nr.	Verwaltungsbezirk	Zuzug										
		Gesamtzahl	davon nach		Herkunft							
					Inland				Ausland			
			Stadt	Land	Ost- u. Mitteldtschland	Stadt Berlin	Rheinland / Westfalen	Übriges Dtsch. Reich	Freie Stadt Danzig	Memelland	Sonstige abgetretene Gebiete	Sonstiges Ausland
1	2	3	4	5	6	7	8	9	10	11	12	13
1	Bartenstein	501	134	367	72	44	261	102	9	2	1	10
2	Braunsberg	612	366	246	127	77	258	101	28	2	—	19
3	Fischhausen	679	278	401	145	96	107	232	36	18	2	43
4	Gerdauen	296	68	228	46	45	137	36	6	10	—	16
5	Heiligenbeil	291	63	228	83	52	64	60	9	3	1	19
6	Heilsberg	512	135	377	68	69	259	100	2	—	1	13
7	Königsberg-Stadt	7 574	7 574	—	1 325	1 311	672	2 312	579	402	24	949
8	Königsberg-Land	394	—	394	70	54	117	113	14	7	1	18
9	Labiau	362	61	301	89	67	82	101	2	8	—	13
10	Mohrungen	474	140	334	104	115	125	71	24	1	10	24
11	Pr. Eylau	313	76	237	46	52	154	42	3	3	—	13
12	Pr. Holland	404	107	297	98	127	73	73	24	2	5	2
13	Rastenburg	818	244	574	138	78	468	102	12	7	1	12
14	Wehlau	356	100	256	59	51	74	141	9	3	2	17
I	**Reg.-Bez. Königsberg**	13 586	9 346	4 240	2 470	2 238	2 851	3 586	757	468	48	1 168
15	Angerburg	562	98	464	44	56	373	68	7	—	—	14
16	Darkehmen	202	38	164	27	33	106	30	1	2	—	3
17	Goldap	1 299	108	1 191	39	67	1 072	100	2	—	—	19
18	Gumbinnen	805	308	497	115	118	417	116	20	1	1	17
19	Insterburg-Stadt	559	559	—	86	109	93	188	29	15	2	37
20	Insterburg-Land	464	—	464	39	45	316	62	—	1	—	1
21	Niederung	579	95	484	62	75	240	101	5	76	1	19
22	Pillkallen	302	73	229	27	42	149	55	9	4	—	16
23	Stallupönen	891	167	724	52	111	525	135	29	6	—	33
24	Tilsit-Stadt	1 023	1 023	—	72	171	63	223	8	411	1	74
25	Tilsit-Ragnit	630	75	555	56	74	303	103	4	71	—	19
26	Treuburg	937	78	859	52	40	700	131	7	2	—	5
II	**Reg.-Bez. Gumbinnen**	8 253	2 622	5 631	671	941	4 357	1 312	121	589	5	257
27	Allenstein-Stadt	802	802	—	174	186	126	231	35	3	5	42
28	Allenstein-Land	715	79	636	160	68	398	68	8	2	3	8
29	Johannisburg	1 516	200	1 316	286	73	741	377	31	1	—	7
30	Lötzen	1 248	259	989	110	98	754	244	26	—	—	16
31	Lyck	1 664	232	1 432	127	97	1 042	315	48	2	4	29
32	Neidenburg	993	174	819	117	54	582	194	4	—	13	29
33	Ortelsburg	2 330	340	1 990	675	81	951	572	12	5	8	26
34	Osterode	1 225	450	775	206	149	555	216	37	3	18	41
35	Rößel	597	194	403	141	99	244	94	12	—	2	5
36	Sensburg	1 242	162	1 080	442	68	457	247	16	1	—	11
III	**Reg.-Bez. Allenstein**	12 332	2 892	9 440	2 438	973	5 850	2 558	229	17	53	214
37	Elbing-Stadt	1 354	1 354	—	281	292	68	395	224	15	—	79
38	Elbing-Land	266	30	236	43	58	43	58	59	—	—	5
39	Marienburg	926	756	170	179	104	126	169	269	9	34	36
40	Marienwerder	739	378	361	197	93	204	122	62	—	23	38
41	Rosenberg	1 100	489	611	198	149	436	184	57	4	22	50
42	Stuhm	532	243	289	114	64	144	118	70	1	15	6
IV	**Reg.-Bez. Westpreußen**	4 917	3 250	1 667	1 012	760	1 021	1 046	741	29	94	214
	Provinz Ostpreußen	**39 088**	**18 110**	**20 978**	**6 591**	**4 912**	**14 079**	**8 502**	**1 848**	**1 103**	**200**	**1 853**

ostpreußische Grenze Gewanderten 1933

auf Grund der An- und Abmeldescheine der Ortspolizeibehörden.)

Gesamtzahl	davon von		Abzug nach Ziel Inland				Abzug nach Ziel Ausland				Wanderungsbilanz		Lfd. Nr.
	Stadt	Land	Ost- u. Mitteldtschland	Stadt Berlin	Rheinland / Westfalen	Übriges Dtsch. Reich	Freie Stadt Danzig	Memelland	Sonstige abgetretene Gebiete	Sonstiges Ausland	Gewinn	Verlust	
14	15	16	17	18	19	20	21	22	23	24	25	26	27
392	174	218	88	93	110	90	3	—	1	7	109		1
483	350	133	86	137	120	92	30	—	—	18	129		2
657	262	395	128	141	88	230	42	9	3	16	22		3
277	87	190	53	64	88	58	4	3	—	7	19		4
241	71	170	53	55	46	54	18	6	—	9	50		5
404	159	245	51	117	178	41	5	—	—	12	108		6
7 762	7 762	—	1 321	1 864	659	2 033	458	363	22	1 042		188	7
271	—	271	47	80	52	68	7	1	2	14	123		8
323	77	246	86	55	72	97	—	1	—	12	39		9
387	127	260	92	104	71	70	37	1	1	11	87		10
225	89	136	41	54	72	44	7	—	2	5	88		11
331	141	190	91	115	29	67	22	1	3	3	73		12
821	392	429	146	218	293	122	25	5	—	12		3	13
335	139	196	68	86	65	81	14	8	1	12	21		14
12 909	9 830	3 079	2 351	3 183	1 943	3 147	672	398	35	1 180	677		I
461	86	375	55	95	246	56	3	—	—	6	101		15
111	40	71	16	34	34	24	—	2	—	1	91		16
839	90	749	59	93	584	92	3	1	—	7	460		17
693	434	259	96	161	235	161	21	3	1	12	112		18
898	898	—	126	217	177	296	11	13	—	58		339	19
273	—	273	49	54	106	58	1	—	—	5	191		20
469	80	389	61	104	160	91	8	31	—	14	110		21
280	76	204	32	32	133	61	10	3	—	9	22		22
683	216	467	75	150	320	94	18	1	—	25	208		23
824	824	—	78	241	65	280	20	85	—	55	199		24
467	68	399	57	100	206	65	4	26	—	9	163		25
587	93	494	40	75	328	120	5	1	7	11	350		26
6 585	2 905	3 680	744	1 356	2 594	1 401	104	166	8	212	1 668		II
1 149	1 149	—	166	354	265	282	41	—	5	35		347	27
711	99	612	171	138	318	72	6	—	—	6	4		28
1 568	260	1 308	322	135	629	434	29	7	4	8		52	29
980	304	676	131	125	500	199	13	—	1	11	268		30
1 451	375	1 076	156	214	802	207	41	5	—	26	213		31
949	213	736	165	94	463	191	11	—	1	24	44		32
2 488	376	2 112	771	170	824	701	11	1	—	10		158	33
1 165	551	614	196	232	447	225	32	2	6	25	60		34
625	242	383	168	132	194	108	11	—	3	9		28	35
1 225	257	968	440	119	360	281	9	4	—	12	17		36
12 311	3 826	8 485	2 686	1 713	4 803	2 700	204	19	20	166	21		III
1 587	1 587	—	394	409	90	398	210	10	1	75		233	37
191	25	166	31	43	28	44	44	—	—	1	75		38
906	763	143	195	180	146	187	183	4	—	11	20		39
897	528	369	291	187	158	166	65	—	—	30		158	40
1 197	711	486	269	250	411	197	42	—	4	24		97	41
406	202	204	96	98	95	64	35	—	11	7	126		42
5 184	3 816	1 368	1 276	1 167	928	1 056	579	14	16	148		267	IV
36 989	**20 377**	**16 612**	**7 057**	**7 419**	**10 268**	**8 304**	**1 559**	**597**	**79**	**1 706**	**2 099**		

27b. Herkunft und Ziel der über die

(Quelle: Eigene Erhebung des Statistischen Amtes der Provinz Ostpreußen

Lfd. Nr.	Verwaltungsbezirk	Zuzug										
		Gesamtzahl	davon nach		Herkunft							
					Inland				Ausland			
			Stadt	Land	Ost- u. Mitteldtschland	Stadt Berlin	Rheinland / Westfalen	Übriges Dtsch. Reich	Freie Stadt Danzig	Memelland	Sonstige abgetretene Gebiete	Sonstiges Ausland
1	2	3	4	5	6	7	8	9	10	11	12	13
1	Bartenstein	782	203	579	84	314	150	141	66	12	—	15
2	Braunsberg	834	645	189	152	159	206	126	152	17	1	21
3	Fischhausen	1 233	541	692	209	349	122	409	51	46	4	43
4	Gerdauen	530	106	424	66	62	248	102	6	14	1	31
5	Heiligenbeil	385	109	276	115	57	91	79	12	7	1	23
6	Heilsberg	624	190	434	84	216	203	103	4	6	—	8
7	Königsberg-Stadt	8 952	8 952	—	1 699	1 531	837	2 754	540	485	18	1 088
8	Königsberg-Land	595	—	595	139	187	84	145	11	10	3	16
9	Labiau	415	60	355	103	77	92	102	10	15	—	16
10	Mohrungen	727	167	560	243	160	196	79	28	6	1	14
11	Pr. Eylau	439	91	348	55	108	148	84	12	6	2	24
12	Pr. Holland	566	113	453	128	153	200	45	32	—	3	5
13	Rastenburg	901	275	626	171	259	243	165	22	17	8	16
14	Wehlau	729	202	527	103	338	142	83	20	20	3	20
I	**Reg.-Bez. Königsberg**	17 712	11 654	6 058	3 351	3 970	2 962	4 417	966	661	45	1 340
15	Angerburg	805	183	622	99	194	396	61	25	4	—	26
16	Darkehmen	185	28	157	39	31	53	30	23	5	1	3
17	Goldap	1 121	109	1 012	86	118	822	64	2	9	1	19
18	Gumbinnen	763	415	348	264	129	191	125	18	9	2	25
19	Insterburg-Stadt	955	955	—	177	240	144	263	17	26	2	86
20	Insterburg-Land	397	—	397	91	59	180	45	4	6	—	12
21	Niederung	599	176	423	65	134	146	117	11	111	3	12
22	Pillkallen	204	66	138	34	31	69	36	22	8	—	4
23	Stallupönen	586	163	423	122	90	204	66	53	19	—	32
24	Tilsit-Stadt	1 029	1 029	—	99	142	61	251	11	396	7	62
25	Tilsit-Ragnit	453	92	361	63	88	125	69	4	92	1	11
26	Treuburg	883	97	786	83	83	654	44	7	—	—	12
II	**Reg.-Bez. Gumbinnen**	7 980	3 313	4 667	1 222	1 339	3 045	1 171	197	685	17	304
27	Allenstein-Stadt	1 000	1 000	—	224	206	159	281	48	16	7	59
28	Allenstein-Land	1 109	50	1 059	160	111	701	104	9	—	6	18
29	Johannisburg	1 832	293	1 539	273	238	737	550	8	11	1	14
30	Lötzen	1 296	338	958	222	192	539	290	22	16	1	14
31	Lyck	1 772	298	1 474	242	226	807	463	13	1	3	17
32	Neidenburg	1 445	193	1 252	214	67	942	163	11	7	11	30
33	Ortelsburg	2 419	302	2 117	550	295	946	581	17	14	—	16
34	Osterode	1 369	431	938	227	266	550	232	35	11	28	20
35	Rößel	661	238	423	167	140	236	82	18	8	—	10
36	Sensburg	1 210	216	994	407	242	320	214	11	3	2	11
III	**Reg.-Bez. Allenstein**	14 113	3 359	10 754	2 686	1 983	5 937	2 960	192	87	59	209
37	Elbing-Stadt	1 662	1 662	—	335	303	92	617	215	11	6	83
38	Elbing-Land	388	24	364	80	85	103	76	41	—	—	3
39	Marienburg	1 059	865	194	251	110	149	177	306	8	14	44
40	Marienwerder	940	459	481	231	267	157	172	56	1	33	23
41	Rosenberg	1 364	456	908	268	290	330	142	259	4	43	28
42	Stuhm	569	238	331	149	94	122	113	61	10	9	11
IV	**Reg.-Bez. Westpreußen**	5 982	3 704	2 278	1 314	1 149	953	1 297	938	34	105	192
	Provinz Ostpreußen	**45 787**	**22 030**	**23 757**	**8 573**	**8 441**	**12 897**	**9 845**	**2 293**	**1 467**	**226**	**2 045**

ostpreußische Grenze Gewanderten 1934

auf Grund der An- und Abmeldescheine der Ortspolizeibehörden.)

Gesamtzahl	davon von		Abzug: Ziel: Inland				Abzug: Ziel: Ausland				Wanderungsbilanz		Lfd. Nr.
	Stadt	Land	Ost- u. Mitteldtschland	Stadt Berlin	Rheinland / Westfalen	Übriges Dtsch. Reich	Freie Stadt Danzig	Memelland	Sonstige abgetretene Gebiete	Sonstiges Ausland	Gewinn	Verlust	
14	15	16	17	18	19	20	21	22	23	24	25	26	27
738	207	531	114	267	196	140	15	—	2	4	44		1
769	495	274	156	210	228	120	32	1	1	21	65		2
976	386	590	173	382	92	247	52	7	—	23	257		3
384	103	281	59	75	176	70	1	—	—	3	146		4
348	108	240	103	74	83	73	12	2	—	1	37		5
689	223	466	117	211	238	107	10	1	—	5		65	6
8 390	8 390	—	1 764	1 964	735	2 368	395	258	18	888	562		7
464	—	464	91	188	78	79	10	5	1	12	131		8
442	74	368	131	88	98	102	10	3	—	10		27	9
726	157	569	210	194	204	77	24	1	4	12	1		10
449	80	369	54	89	193	93	10	2	3	5		10	11
587	175	412	133	160	195	72	21	—	3	3		21	12
972	314	658	163	281	334	169	14	4	—	7		71	13
528	204	324	92	251	60	87	20	2	1	15	201		14
16 462	10 916	5 546	3 360	4 434	2 910	3 804	626	286	33	1 009	1 250		I
877	125	752	118	185	490	69	10	1	—	4		72	15
164	28	136	30	29	75	20	6	—	—	4	21		16
1 101	137	964	96	138	759	94	4	1	—	9	20		17
838	484	354	214	206	229	125	25	10	1	28		75	18
869	869	—	160	215	167	243	20	10	3	51	86		19
319	—	319	53	44	177	40	—	1	—	4	78		20
545	142	403	83	153	173	108	4	14	—	10	54		21
194	75	119	47	28	57	40	11	6	—	5	10		22
764	246	518	177	146	239	121	56	3	—	22		178	23
946	946	—	173	275	108	293	14	51	3	29	83		24
455	97	358	81	100	169	78	4	13	—	10		2	25
1 041	109	932	113	96	738	67	6	—	2	19		158	26
8 113	3 258	4 855	1 345	1 615	3 381	1 298	160	110	9	195		133	II
1 371	1 371	—	275	332	292	389	30	3	1	49		371	27
999	95	904	167	83	631	98	4	—	1	15	110		28
1 641	276	1 365	373	215	647	376	15	—	—	15	191		29
1 239	346	893	251	182	544	232	19	1	—	10	57		30
1 958	334	1 624	378	200	893	433	28	1	2	23		186	31
1 445	247	1 198	263	104	828	210	9	—	21	10	—	—	32
2 881	424	2 457	729	352	1 001	770	13	1	—	15		462	33
1 439	665	774	275	281	542	277	24	5	12	23		70	34
633	254	379	150	157	202	92	16	—	—	16	28		35
1 414	270	1 144	510	203	326	342	14	2	5	12		204	36
15 020	4 282	10 738	3 371	2 109	5 906	3 219	172	13	42	188		907	III
1 468	1 468	—	315	325	61	498	194	5	5	65	194		37
319	31	288	57	58	107	52	38	2	1	4	69		38
1 157	921	236	322	240	175	201	191	5	2	21		98	39
1 036	455	581	270	359	142	150	68	—	9	8		96	40
1 320	621	699	279	349	394	207	65	—	16	10	44		41
566	259	307	116	89	166	136	35	—	11	13	3		42
5 866	3 755	2 111	1 359	1 420	1 075	1 244	591	12	44	121	116		IV
45 461	**22 211**	**23 250**	**9 435**	**9 578**	**13 272**	**9 565**	**1 549**	**421**	**128**	**1 513**	**326**		

27c. Herkunft und Ziel der über die

(Quelle: Eigene Erhebung des Statistischen Amtes der Provinz Ostpreußen

Lfd. Nr.	Verwaltungsbezirk	Zuzug											
		Gesamtzahl	davon nach		Herkunft								
					Inland				Ausland				
			Stadt	Land	Ost- u. Mitteldtsch-land	Stadt Berlin	Rheinland / Westfalen	Übriges Dtsch. Reich	Freie Stadt Danzig	Memelland	Sonstige abgetretene Gebiete	Sonstiges Ausland
1	2	3	4	5	6	7	8	9	10	11	12	13
1	Bartenstein	1 197	682	515	272	155	339	198	202	22	—	9
2	Braunsberg	1 112	779	333	216	137	271	215	238	7	—	28
3	Fischhausen	1 749	489	1 260	358	316	304	526	158	22	11	54
4	Gerdauen	672	90	582	109	70	335	135	2	14	—	7
5	Heiligenbeil	900	175	725	251	68	203	153	209	4	2	10
6	Heilsberg	737	244	493	159	139	271	96	23	24	—	25
7	Königsberg-Stadt	10 075	10 075	—	1 926	1 557	881	3 046	1 264	432	38	931
8	Königsberg-Land	766	—	766	197	154	182	168	45	6	1	13
9	Labiau	762	82	680	95	179	189	248	29	10	—	12
10	Mohrungen	1 340	263	1 077	210	160	366	463	119	1	4	17
11	Pr. Eylau	1 242	575	667	295	256	256	175	244	4	3	9
12	Pr. Holland	896	198	698	172	198	300	122	95	—	6	3
13	Rastenburg	967	333	634	192	141	397	170	39	5	4	19
14	Wehlau	701	180	521	137	245	177	107	26	3	1	5
I	**Reg.-Bez. Königsberg**	23 116	14 165	8 951	4 589	3 775	4 471	5 822	2 693	554	70	1 142
15	Angerburg	683	164	519	121	122	283	128	8	14	—	7
16	Darkehmen	216	37	179	33	31	108	34	4	3	—	3
17	Goldap	1 183	174	1 009	280	88	608	170	15	9	3	10
18	Gumbinnen	748	441	307	127	136	186	235	32	14	—	18
19	Insterburg-Stadt	1 049	1 049	—	222	159	143	363	52	32	2	76
20	Insterburg-Land	549	—	549	50	94	305	88	3	5	—	4
21	Niederung	575	100	475	82	117	160	119	11	76	—	10
22	Pillkallen	313	94	219	28	51	87	97	5	32	—	13
23	Stallupönen	739	199	540	85	178	228	151	16	16	11	54
24	Tilsit-Stadt	1 241	1 241	—	200	214	80	427	13	219	11	77
25	Tilsit-Ragnit	737	92	645	79	149	281	145	5	63	—	15
26	Treuburg	1 007	121	886	303	129	418	81	1	69	—	6
II	**Reg.-Bez. Gumbinnen**	9 040	3 712	5 328	1 610	1 468	2 887	2 038	165	552	27	293
27	Allenstein-Stadt	1 058	1 058	—	198	198	159	337	83	19	9	55
28	Allenstein-Land	992	98	894	141	123	553	129	15	5	6	20
29	Johannisburg	1 887	344	1 543	337	170	903	428	23	6	2	13
30	Lötzen	1 328	439	889	202	96	709	254	37	16	1	13
31	Lyck	2 141	370	1 771	470	229	982	386	34	8	6	26
32	Neidenburg	1 477	241	1 236	183	116	872	219	12	6	37	32
33	Ortelsburg	2 682	447	2 235	677	317	974	652	16	15	2	29
34	Osterode	1 465	543	922	251	238	591	274	58	—	30	23
35	Rößel	715	311	404	180	99	263	140	21	7	1	4
36	Sensburg	1 170	195	975	336	144	367	285	14	13	2	9
III	**Reg.-Bez. Allenstein**	14 915	4 046	10 869	2 975	1 730	6 373	3 104	318	95	96	224
37	Elbing-Stadt	1 754	1 754	—	188	223	86	499	633	29	14	82
38	Elbing-Land	686	59	627	87	47	279	175	86	6	1	5
39	Marienburg	1 589	1 272	317	224	147	177	241	749	14	10	27
40	Marienwerder	1 173	502	671	259	223	274	180	191	2	27	17
41	Rosenberg	1 518	555	963	393	172	512	188	155	1	72	25
42	Stuhm	942	333	609	166	82	292	177	182	7	19	17
IV	**Reg.-Bez. Westpreußen**	7 662	4 475	3 187	1 317	894	1 620	1 460	1 996	59	143	173
	Provinz Ostpreußen	54 733	26 398	28 335	10 491	7 867	15 351	12 424	5 172	1 260	336	1 832

ostpreußische Grenze Gewanderten 1935

auf Grund der An- und Abmeldescheine der Ortspolizeibehörden.)

Gesamtzahl	davon von		Abzug: Ziel: Inland: Ost- u. Mitteldtsch. land	Inland: Stadt Berlin	Inland: Rheinland / Westfalen	Inland: Übriges Dtsch. Reich	Ausland: Freie Stadt Danzig	Ausland: Memelland	Ausland: Sonstige abgetretene Gebiete	Ausland: Sonstiges Ausland	Wanderungsbilanz: Gewinn	Wanderungsbilanz: Verlust	Lfd. Nr.
	Stadt	Land											
14	15	16	17	18	19	20	21	22	23	24	25	26	27
990	580	410	303	143	236	147	153	2	2	4	207		1
1 057	769	288	200	155	225	185	262	2	1	27	55		2
1 206	449	757	263	210	162	464	63	4	3	37	543		3
475	92	383	61	88	235	86	—	3	—	2	197		4
592	144	448	231	74	95	113	73	1	—	5	308		5
718	341	377	214	155	207	115	23	—	1	3	19		6
8 910	8 910	—	1 845	1 936	880	2 674	564	217	20	774	1 165		7
683	—	683	180	157	84	213	31	2	—	16	83		8
586	91	495	95	141	107	196	10	7	1	29	176		9
1 218	258	960	272	243	241	373	72	1	—	16	122		10
1 379	449	930	403	244	216	228	276	3	2	7		137	11
713	215	498	119	176	192	185	32	—	2	7	183		12
953	307	646	186	231	338	131	21	—	3	43	14		13
570	135	435	85	239	104	112	7	5	—	18	131		14
20 050	12 740	7 310	4 457	4 192	3 322	5 222	1 587	247	35	988	3 066		I
881	187	694	132	200	389	144	9	1	—	6		198	15
177	40	137	21	39	77	32	4	2	—	2	39		16
1 070	150	920	223	106	580	146	7	—	3	5	113		17
768	550	218	157	168	154	258	21	1	—	9		20	18
1 082	1 082	—	241	244	160	332	38	16	1	50		33	19
413	—	413	40	75	191	98	2	2	—	5	136		20
505	93	412	110	113	133	115	8	18	—	8	70		21
295	106	189	34	70	86	90	9	2	—	4	18		22
741	173	568	86	196	232	162	13	—	—	52		2	23
1 338	1 338	—	193	297	107	500	27	153	—	61		97	24
640	93	547	45	161	261	152	3	9	—	9	97		25
947	101	846	246	173	410	106	6	—	1	5	60		26
8 857	3 913	4 944	1 528	1 842	2 780	2 135	147	204	5	216	183		II
1 115	1 115	—	270	264	126	365	24	1	1	64		57	27
982	118	864	166	179	446	160	7	2	1	21	10		28
2 189	401	1 788	348	259	846	709	15	1	—	11		302	29
1 348	445	903	227	177	615	285	15	—	1	28		20	30
2 216	475	1 741	448	313	988	423	13	1	3	27		75	31
1 411	189	1 222	216	129	831	207	6	—	12	10	66		32
3 266	519	2 747	862	421	1 134	817	11	1	1	19	"	584	33
1 419	625	794	322	312	455	267	23	—	19	21	46		34
705	284	421	186	143	229	123	14	4	—	6	10		35
1 361	296	1 065	393	293	335	331	6	1	—	2		191	36
16 012	4 467	11 545	3 438	2 490	6 005	3 687	134	11	38	209		1 097	III
1 626	1 626	—	324	315	93	504	306	6	9	69	128		37
660	40	620	109	69	203	220	55	—	—	4	26		38
1 249	962	287	261	231	228	301	210	2	4	12	340		39
1 060	513	547	293	277	211	203	40	2	10	24	113		40
1 881	763	1 118	486	373	498	279	206	—	17	22		363	41
678	218	460	177	124	199	107	45	1	12	13	264		42
7 154	4 122	3 032	1 650	1 389	1 432	1 614	862	11	52	144	508		IV
52 073	**25 242**	**26 831**	**11 073**	**9 913**	**13 539**	**12 658**	**2 730**	**473**	**130**	**1 557**	**2 660**		

27 d. Herkunft und Ziel der über die

(Quelle: Eigene Erhebung des Statistischen Amtes der Provinz Ostpreußen

Lfd. Nr.	Verwaltungsbezirk	Zuzug										
		Gesamtzahl	davon nach		Herkunft							
					Inland				Ausland			
			Stadt	Land	Ost- u. Mitteldtschland	Stadt Berlin	Rheinland / Westfalen	Übriges Dtsch. Reich	Freie Stadt Danzig	Memelland	Sonstige abgetretene Gebiete	Sonstiges Ausland
1	2	3	4	5	6	7	8	9	10	11	12	13
1	Bartenstein	850	298	552	252	66	330	100	70	9	8	15
2	Braunsberg	771	616	155	280	126	95	123	90	13	—	44
3	Fischhausen	1 792	848	944	354	168	387	503	337	11	4	28
4	Gerdauen	632	117	515	128	65	168	127	132	—	1	11
5	Heiligenbeil	697	181	516	209	102	121	107	123	5	5	25
6	Heilsberg	518	224	294	225	52	126	62	35	1	—	17
7	Königsberg-Stadt	9 380	9 380	—	2 136	1 377	958	2 677	1 206	282	32	712
8	Königsberg-Land	872	—	872	263	102	223	189	72	5	—	18
9	Labiau	480	111	369	133	102	129	89	9	10	—	8
10	Mohrungen	960	164	796	334	111	336	93	65	1	9	11
11	Pr. Eylau	626	200	426	141	43	299	83	39	4	2	15
12	Pr. Holland	531	153	378	178	138	112	57	41	—	1	4
13	Rastenburg	764	287	477	159	88	331	124	29	16	3	14
14	Wehlau	812	204	608	196	199	245	107	50	6	2	7
I	**Reg.-Bez. Königsberg**	19 685	12 783	6 902	4 988	2 739	3 860	4 441	2 298	363	67	929
15	Angerburg	696	99	597	454	76	75	77	8	1	—	5
16	Darkehmen	164	37	127	64	10	53	24	7	4	—	2
17	Goldap	1 142	129	1 013	783	80	153	93	9	1	6	17
18	Gumbinnen	587	407	180	171	102	106	155	29	4	1	19
19	Insterburg-Stadt	1 112	1 112	—	223	143	83	299	283	36	4	41
20	Insterburg-Land	487	—	487	153	40	219	61	8	3	1	2
21	Niederung	447	98	349	108	74	80	102	24	51	—	8
22	Pillkallen	262	87	175	101	36	58	44	4	7	1	11
23	Stallupönen	604	171	433	234	65	153	116	6	6	5	19
24	Tilsit-Stadt	1 159	1 159	—	185	190	119	322	24	190	—	129
25	Tilsit-Ragnit	412	96	316	74	72	107	69	18	46	4	22
26	Treuburg	985	228	757	715	101	95	62	2	1	—	9
II	**Reg.-Bez. Gumbinnen**	8 057	3 623	4 434	3 265	989	1 301	1 424	422	350	22	284
27	Allenstein-Stadt	893	893	—	251	159	138	238	55	12	6	34
28	Allenstein-Land	565	58	507	184	79	216	61	12	—	1	12
29	Johannisburg	1 363	169	1 194	220	131	661	322	13	7	—	9
30	Lötzen	1 219	401	818	384	112	467	207	22	—	2	25
31	Lyck	2 096	304	1 792	318	234	1 168	340	19	3	5	9
32	Neidenburg	679	135	544	145	61	355	73	23	1	16	5
33	Ortelsburg	1 798	345	1 453	524	207	643	378	27	—	7	12
34	Osterode	969	461	508	229	138	322	169	53	6	22	30
35	Rößel	437	222	215	148	90	91	85	13	—	3	7
36	Sensburg	779	197	582	265	85	203	183	16	11	3	13
III	**Reg.-Bez. Allenstein**	10 798	3 185	7 613	2 668	1 296	4 264	2 056	253	40	65	156
37	Elbing-Stadt	1 824	1 824	—	318	251	189	333	581	25	8	119
38	Elbing-Land	553	74	479	89	67	207	67	107	5	2	9
39	Marienburg	1 215	949	266	293	120	97	167	509	1	13	15
40	Marienwerder	790	471	319	243	111	148	163	72	3	34	16
41	Rosenberg	988	425	563	266	220	207	114	81	7	61	32
42	Stuhm	643	318	325	193	85	88	131	124	1	11	10
IV	**Reg.-Bez. Westpreußen**	6 013	4 061	1 952	1 402	854	936	975	1 474	42	129	201
	Provinz Ostpreußen	44 553	23 652	20 901	12 323	5 878	10 361	8 896	4 447	795	283	1 570

ostpreußische Grenze Gewanderten 1936

auf Grund der An- und Abmeldescheine der Ortspolizeibehörden.)

Gesamtzahl	davon von		Abzug Ziel Inland				Abzug Ziel Ausland				Wanderungsbilanz		Lfd. Nr.
	Stadt	Land	Ost- u. Mitteldtsch-land	Stadt Berlin	Rheinland / Westfalen	Übriges Dtsch. Reich	Freie Stadt Danzig	Memelland	Sonstige abgetretene Gebiete	Sonstiges Ausland	Gewinn	Verlust	
14	15	16	17	18	19	20	21	22	23	24	25	26	27
778	298	480	259	136	179	148	34	1	5	16	72		1
809	582	227	272	138	153	162	54	2	1	27		38	2
1 377	732	645	296	207	235	510	107	3	1	18	415		3
511	103	408	101	86	132	120	68	—	—	4	121		4
738	152	586	254	131	138	113	80	1	1	20		41	5
524	221	303	142	135	156	74	7	7	—	3		6	6
8 827	8 827	—	1 973	1 820	860	2 679	732	162	17	584	553		7
655	—	655	199	94	137	166	32	4	1	20	217		8
464	89	375	93	120	111	126	6	3	—	7	16		9
903	219	684	313	151	250	149	32	2	1	5	57		10
794	176	618	265	73	164	121	165	1	3	2		168	11
590	149	441	169	138	149	99	24	—	—	11		59	12
899	403	496	217	198	239	203	20	—	3	19		135	13
588	206	382	167	157	96	100	40	2	—	26	224		14
18 457	12 157	6 300	4 720	3 584	2 999	4 770	1 401	188	33	762	1 228		I
605	119	486	253	98	132	105	5	1	—	11	91		15
129	36	93	45	19	39	18	3	1	1	3	35		16
1 059	209	850	518	135	225	148	12	—	1	20	83		17
774	565	209	211	158	136	250	9	—	—	10		187	18
1 206	1 206	—	243	228	113	378	174	14	3	53		94	19
328	—	328	65	54	134	65	6	1	1	2	159		20
529	120	409	102	135	106	153	10	15	—	8		82	21
312	148	164	72	74	67	89	5	3	—	2		50	22
654	218	436	178	137	156	135	6	2	6	34		50	23
1 455	1 455	—	292	405	142	389	19	111	—	97		296	24
516	98	418	104	144	126	119	1	10	2	10		104	25
903	119	784	453	166	159	94	2	—	—	29	82		26
8 470	4 293	4 177	2 536	1 753	1 535	1 943	252	158	14	279		413	II
1 350	1 350	—	407	337	202	336	35	2	2	29		457	27
789	51	738	213	148	312	86	11	—	4	15		224	28
1 501	304	1 197	265	257	549	414	6	—	1	9		138	29
1 205	498	707	347	205	373	249	13	1	—	17	14		30
1 915	528	1 387	437	357	778	318	14	—	—	11	181		31
1 046	212	834	201	101	600	98	10	—	11	25		367	32
2 231	465	1 766	808	225	614	554	11	1	3	15		433	33
1 246	580	666	322	294	344	225	16	2	5	38		277	34
661	326	335	199	149	132	159	14	—	—	8		224	35
971	219	752	332	165	183	269	9	1	2	10		192	36
12 915	4 533	8 382	3 531	2 238	4 087	2 708	139	7	28	177		2 117	III
1 340	1 340	—	231	295	172	306	269	6	6	55	484		37
515	60	455	125	68	172	70	75	—	—	5	38		38
1 196	845	351	319	213	167	218	257	3	4	15		23	39
1 182	776	406	335	259	154	334	76	—	12	12		350	40
1 360	727	633	386	369	278	235	61	1	19	11		372	41
746	275	471	238	126	135	148	72	—	6	21		103	42
6 339	4 023	2 316	1 634	1 330	1 078	1 311	810	10	47	119		326	IV
46 181	**25 006**	**21 175**	**12 421**	**8 905**	**9 699**	**10 732**	**2 602**	**363**	**122**	**1 337**		**1 628**	

28. Herkunft und Ziel der über die ostpreußische Grenze Gewanderten 1929—1936 (Vgl. Abb. 15 u. 16)

(Quelle: Eigene Erhebung des Statistischen Amtes der Prov. Ostpreußen auf Grund der An- u. Abmeldescheine der Ortspolizeibehörden.)

Herkunft bezw. Ziel Zuzug = Z Abzug = A Gewinn = + Verlust = −	1929	1930	1931	1932	1933	1934	1935	1936	Insgesamt 1929—1936
1	2	3	4	5	6	7	8	9	10
a) Zu- bzw. Abgewanderte									
Ost- u. Mitteldeutschland[1] . Z	2 169	2 556	2 334	8 399	8 672	8 573	12 223	12 323	57 249
A	3 467	2 904	2 508	8 703	8 880	9 435	12 656	12 421	60 974
±	− 1 298	− 348	− 174	− 304	− 208	− 862	− 433	− 98	− 3 725
Stadt Berlin . . . . . Z	6 967	8 158	6 877	5 286	4 912	8 441	7 867	5 878	54 386
A	14 905	11 590	7 826	6 928	7 419	9 578	9 913	8 905	77 064
±	− 7 938	− 3 432	− 949	− 1 642	− 2 507	− 1 137	− 2 046	− 3 027	− 22 678
Rheinland/Westfalen . . . Z	6 848	8 946	9 100	6 823	14 079	12 897	15 351	10 361	84 405
A	12 934	8 278	5 834	5 755	10 268	13 272	13 539	9 699	79 579
±	− 6 086	+ 668	+ 3 266	+ 1 068	+ 3 811	− 375	+ 1 812	+ 662	+ 4 826
Uebriges Deutsches Reich[2] . Z	12 268	14 189	14 459	6 671	6 421	9 845	10 692	8 896	83 441
A	17 988	15 589	13 391	6 499	6 481	9 565	11 075	10 732	91 320
±	− 5 720	− 1 400	+ 1 068	+ 172	− 60	+ 280	− 383	− 1 836	− 7 879
Freie Stadt Danzig . . . . Z	2 145	2 151	1 914	1 773	1 848	2 293	5 172	4 447	21 743
A	2 171	2 049	1 781	1 578	1 559	1 549	2 730	2 602	16 019
±	− 26	+ 102	+ 133	+ 195	+ 289	+ 744	+ 2 442	+ 1 845	+ 5 724
Memelland . . . . . Z	1 910	1 130	958	808	1 103	1 467	1 260	795	9 431
A	1 033	827	780	575	597	421	473	363	5 069
±	+ 877	+ 303	+ 178	+ 233	+ 506	+ 1 046	+ 787	+ 432	+ 4 362
Sonstige abgetretene Gebiete Z	497	553	300	149	200	226	336	283	2 544
A	565	547	243	73	79	128	130	122	1 887
±	− 68	+ 6	+ 57	+ 76	+ 121	+ 98	+ 206	+ 161	+ 657
Sonstiges Ausland . . . Z	2 173	2 719	3 022	2 214	1 853	2 045	1 832	1 570	17 428
A	2 456	2 737	2 731	1 854	1 706	1 513	1 557	1 337	15 891
±	− 283	− 18	+ 291	+ 360	+ 147	+ 532	+ 275	+ 233	+ 1 537
Insgesamt . . . . . Z	34 977	40 402	38 964	32 123	39 088	45 787	54 733	44 553	330 627
A	55 519	44 521	35 094	31 965	36 989	45 461	52 073	46 181	347 803
±	−20 542	− 4 119	+ 3 870	+ 158	+ 2 099	+ 326	+ 2 660	− 1 628	− 17 176
b) v. H. der Zu- bzw. Abgewanderten insgesamt									
Ost- u. Mitteldeutschland[1] . Z	6,2	6,3	6,0	26,1	22,2	18,7	22,3	27,6	17,3
A	6,2	6,5	7,2	27,3	24,0	20,8	24,3	26,9	17,5
Stadt Berlin . . . . . Z	19,9	20,2	17,7	16,5	12,6	18,4	14,4	13,2	16,5
A	26,9	26,0	22,3	21,7	20,1	21,1	19,0	19,3	22,2
Rheinland Westfalen . . . Z	19,6	22,1	23,4	21,2	36,0	28,2	28,1	23,3	25,5
A	23,3	18,6	16,6	18,0	27,8	29,2	26,0	21,0	22,9
Uebriges Deutsches Reich[2] . Z	35,1	35,1	37,1	20,8	16,4	21,5	19,5	20,0	25,2
A	32,4	35,0	38,2	20,3	17,5	21,0	21,3	23,2	26,3
Freie Stadt Danzig . . . . Z	6,1	5,3	4,9	5,5	4,7	5,0	9,5	10,0	6,6
A	3,9	4,6	5,1	4,9	4,2	3,4	5,2	5,6	4,6
Memelland . . . . . Z	5,5	2,8	2,5	2,5	2,8	3,2	2,3	1,8	2,8
A	1,9	1,9	2,2	1,8	1,6	0,9	0,9	0,8	1,4
Sonstige abgetretene Gebiete Z	1,4	1,4	0,8	0,5	0,5	0,5	0,6	0,6	0,8
A	1,0	1,2	0,7	0,2	0,2	0,3	0,3	0,3	0,5
Sonstiges Ausland . . . . Z	6,2	6,8	7,8	6,9	4,8	4,5	3,3	3,5	5,3
A	4,4	6,2	7,8	5,8	4,6	3,3	3,0	2,9	4,6
Insgesamt . . . . . Z	100,0	100,0	100,0	100,0	100,0	100,0	100,0	100,0	100,0
A	100,0	100,0	100,0	100,0	100,0	100,0	100,0	100,0	100,0

[1]) In den Jahren 1929—1931 nur Grenzmark Posen-Westpr. und Pommern, ab 1932 dazu Brandenburg, Niederschlesien, Oberschlesien, Land Sachsen. — [2]) Ab 1932 ohne Brandenburg, Nieder- und Oberschlesien sowie Land Sachsen.

29. Alter der über die ostpreußische Grenze Gewanderten 1929–1936

(Quelle: Eigene Erhebung des Statistischen Amtes der Prov. Ostpreußen auf Grund der An- u. Abmeldescheine der Ortspolizeibehörden.)

Altersgruppen Zuzug = Z Abzug = A		Gewanderte															
		1933		1934		1935		1936		dazu 1929–1932		Insgesamt 1929–1936		v. H. d. Bevölk. v. 1933	
		überhaupt	Gewinn (+) Verlust (−)	überhaupt	Gewinn (+) Verlust (−)	überhaupt	Gewinn (+) Verlust (−)	überhaupt	Gewinn (+) Verlust (−)	überhaupt	Gewinn (+) Verlust (−)	überhaupt	Gewinn (+) Verlust (−)	überhaupt	Gewinn (+) Verlust (−)
1		2	3	4	5	6	7	8	9	10	11	12	13	14	15
0–6 Jahre	Z	1 429		1 887		2 141		2 211		7 255		14 923		5,7	
	A	1 835	− 406	2 124	− 237	2 364	− 223	2 634	− 423	9 392	− 2 137	18 349	− 3 426	7,0	− 1,3
6–15 „	Z	2 361		4 955		5 184		5 685		8 496		26 681		6,3	
	A	2 730	− 369	4 928	+ 27	4 720	+ 464	4 847	+ 838	10 443	− 1 947	27 668	− 987	6,6	− 0,3
15–20 „	Z	8 779		8 428		10 292		7 613		22 214		57 326		33,8	
	A	7 465	+1 314	8 804	− 376	10 621	− 329	9 017	−1 404	32 484	−10 270	68 391	−11 065	40,4	− 6,6
20–25 „	Z	13 331		13 975		17 500		11 575		44 635		101 016		45,0	
	A	11 414	+1 917	14 167	− 192	16 956	+ 544	12 344	− 769	47 432	− 2 797	102 313	− 1 297	45,6	− 0,6
25–30 „	Z	5 218		6 816		7 216		6 388		26 137		51 775		26,4	
	A	4 724	+ 494	5 909	+907	6 508	+ 708	6 553	− 165	25 124	+ 1 013	48 818	+ 2 957	24,9	+ 1,5
30–40 „	Z	4 135		5 227		6 539		6 147		20 944		42 992		13,2	
	A	4 291	− 156	4 815	+ 412	5 800	+ 739	5 916	+ 231	22 172	− 1 228	42 994	− 2	1 ,2	− 0,0
40–50 „	Z	1 896		2 407		2 771		2 542		7 846		17 462		6,7	
	A	1 967	− 71	2 100	+ 307	2 261	+ 510	2 130	+ 412	8 243	− 397	16 701	+ 761	6,4	+ 0,3
50–60 „	Z	924		1 009		1 549		1 195		4 088		8 765		4,3	
	A	1 120	− 196	1 113	− 104	1 324	+ 225	1 306	− 111	4 953	− 865	9 816	− 1 051	4,8	− 0,5
über 60 „	Z	946		1 001		1 465		1 138		4 399		8 949		3,2	
	A	1 346	− 400	1 376	− 375	1 409	+ 56	1 341	− 203	6 101	− 1 702	11 573	− 2 624	4,2	− 1,0
Ohne Altersangabe	Z	69		82		76		59		452		738			
	A	97	− 28	125	− 43	110	− 34	93	− 34	755	− 303	1 180	− 442	[1])	[1])
Zusammen	Z	39 088		45 787		54 733		44 553		146 466		330 627		14,1	
	A	36 989	+2 099	45 461	+ 326	52 073	+2 660	46 181	−1 628	167 099	− 20 633	347 803	−17 176	14,8	− 0,7

[1]) Die ohne Altersangabe gezählten Wandernden sind in Sp. 14 u. 15 anteilmäßig auf die einzelnen Altersgruppen verteilt.

Abb. 17

Von 100 der Wandernden gehörten zur Berufsgruppe:

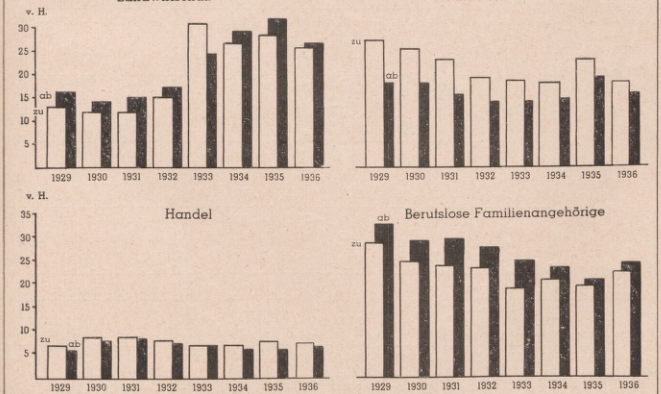

30. Altersgruppen, Herkunft u. Ziel der über die ostpreuß. Grenze Gewanderten 1929—1936

(Quelle: Eigene Erhebung des Statistischen Amtes der Prov. Ostpreußen auf Grund der An- u. Abmeldescheine der Ortspolizeibehörden.)

Altersgruppen (Zuzug = Z, Abzug = A, Gewinn = +, Verlust = −)		1929—1932					1933—1936				
			darunter von bezw. nach					darunter von bezw. nach			
		Gewanderte	Stadt Berlin	Rheinland / Westfalen	Übriges Deutsch. Reich	Ausland, einschl. abgetretene Gebiete	Gewanderte	Stadt Berlin	Rheinland / Westfalen	Übriges Deutsch. Reich	Ausland, einschl. abgetretene Gebiete
1		2	3	4	5	6	7	8	9	10	11
0—6 Jahre	Z	7 255	1 018	2 302	2 646	1 289	7 668	1 102	1 732	3 349	1 485
	A	9 392	2 041	2 444	3 915	992	8 957	1 971	1 969	4 319	698
	±	− 2 137	− 1 023	− 142	− 1 263	+ 297	− 1 289	− 869	− 237	− 970	+ 787
6—15 „	Z	8 496	825	3 208	2 894	1 569	18 185	3 714	7 384	4 942	2 145
	A	10 443	2 267	2 608	4 387	1 181	17 225	4 526	6 251	5 413	1 035
	±	− 1 947	− 1 442	+ 600	− 1 493	+ 388	+ 960	− 812	+ 1 133	− 471	+ 1 110
15—20 „	Z	22 214	3 852	5 352	10 060	2 950	35 112	4 172	14 171	14 109	2 660
	A	32 484	7 934	7 614	13 972	2 964	35 907	5 563	12 208	16 302	1 834
	±	− 10 270	− 4 082	− 2 262	− 3 912	− 14	− 795	− 1 391	+ 1 963	− 2 193	+ 826
20—25 „	Z	44 635	9 284	8 095	21 550	5 706	56 381	7 465	17 377	26 091	5 448
	A	47 432	12 083	8 477	21 218	5 654	54 881	9 207	15 671	25 947	4 056
	±	− 2 797	− 2 799	− 382	+ 332	+ 52	+ 1 500	− 1 742	+ 1 706	+ 144	+ 1 392
25—30 „	Z	26 137	5 527	5 478	11 226	3 906	25 638	4 167	4 907	12 333	4 231
	A	25 124	6 631	4 545	10 285	3 663	23 694	5 047	4 565	11 407	2 675
	±	+ 1 013	− 1 104	+ 933	+ 941	+ 243	+ 1 944	− 880	+ 342	+ 926	+ 1 556
30—40 „	Z	20 944	3 974	4 110	8 575	4 285	22 048	3 440	4 108	9 691	4 809
	A	22 172	5 658	3 678	9 108	3 728	20 822	4 572	3 415	9 908	2 927
	±	− 1 228	− 1 684	+ 432	− 533	+ 557	+ 1 226	− 1 132	+ 693	− 217	+ 1 882
40—50 „	Z	7 846	1 367	1 359	2 970	2 150	9 616	1 548	1 451	3 868	2 749
	A	8 243	1 948	1 030	3 506	1 759	8 458	2 024	846	3 829	1 759
	±	− 397	− 581	+ 329	− 536	+ 391	+ 1 158	− 476	+ 605	+ 39	+ 990
50—60 „	Z	4 088	629	806	1 435	1 218	4 677	649	723	1 693	1 612
	A	4 953	1 123	795	2 040	995	4 863	1 249	596	1 990	1 028
	±	− 865	− 494	+ 11	− 605	+ 223	− 186	− 600	+ 127	− 297	+ 584
über 60 „	Z	4 399	753	920	1 492	1 234	4 550	809	767	1 446	1 528
	A	6 101	1 439	1 411	2 322	929	5 472	1 587	1 128	1 942	815
	±	− 1 702	− 686	− 491	− 830	+ 305	− 922	− 778	− 361	− 496	+ 713
Ohne Altersangabe	Z	452	59	87	197	109	286	32	68	123	63
	A	755	125	199	296	135	425	69	129	188	39
	±	− 303	− 66	− 112	− 99	− 26	− 139	− 37	− 61	− 65	+ 24
Zusammen	Z	146 466	27 288	31 717	63 045	24 416	184 161	27 098	52 688	77 645	26 730
	A	167 099	41 249	32 801	71 049	22 000	180 704	35 815	46 778	81 245	16 866
	±	− 20 633	− 13 961	− 1 084	− 8 004	+ 2 916	+ 3 457	− 8 717	+ 5 910	− 3 600	+ 9 864
Durchschn. jährl. Wanderungsgewinn bezw. -verlust		− 5 157	− 3 490	− 271	− 2 001	+ 604	+ 864	− 2 179	+ 1 478	− 900	+ 2 466

31. Berufszugehörigkeit der über die ostpreußische Grenze Gewanderten 1929—1936 (Vgl. Abb. 17)

(Quelle: Eigene Erhebung des Statistischen Amtes der Prov. Ostpreußen auf Grund der An- u. Abmeldescheine der Ortspolizeibehörden.)

Berufsgruppe (Zuzug = Z, Abzug = A, Gewinn = +, Verlust = −)		Gewanderte								
		2. Halbjahr 1929	1930	1931	1932	1933	1934	1935	1936	Insgesamt I.VII.1929 bis 31.XII. 1936
1		2	3	4	5	6	7	8	9	10
Landwirtschaft, Tierzucht	Z			4 230	4 620	11 702	11 933	15 142	11 159	
	A			4 990	5 279	8 779	12 883	16 226	11 895	
	±	2 457	4 735	− 760	− 659	+ 2 923	− 950	− 1 084	− 736	67 587
		4 497	6 306							72 398
Gärtnerei, Fischerei, Forstwirtschaft	Z	− 2 040	− 1 571	319	257	235	261	288	249	− 4 811
	A			295	209	229	258	256	296	
	±			+ 24	+ 48	+ 6	+ 3	+ 32	− 47	
Handwerk und industrielles Gewerbe	Z	5 063	10 017	8 988	6 149	7 264	8 229	12 553	8 032	66 295
	A	4 998	8 107	5 480	4 559	5 104	6 623	9 876	7 302	52 049
	±	+ 65	+ 1 910	+ 3 508	+ 1 590	+ 2 160	+ 1 606	+ 2 677	+ 730	+ 14 246
Handelsgewerbe	Z	1 255	3 551	3 402	2 634	2 730	3 384	4 225	3 364	24 545
	A	1 620	3 732	2 984	2 401	2 655	2 916	3 324	3 248	22 880
	±	− 365	− 181	+ 418	+ 233	+ 75	+ 468	+ 901	+ 116	+ 1 665
Hausangestellte	Z	1 792	4 574	4 237	2 941	2 261	2 259	2 256	2 312	22 632
	A	3 756	5 564	3 378	2 766	2 638	2 650	2 591	2 923	26 266
	±	− 1 964	− 990	+ 859	+ 175	− 377	− 391	− 335	− 611	− 3 634
Techniker, Chemiker, Ingenieure, Architekten	Z		476	541	575	603	1 084	1 462	1 142	
	A		362	416	412	447	618	822	846	
	±		+ 114	+ 125	+ 163	+ 156	+ 466	+ 640	+ 296	
Beamte und Lehrer, Berufe der Kirche	Z	1 038		1 484	1 665	1 396	2 243	2 208	2 065	23 684
	A	1 169		1 717	1 973	2 206	2 227	2 699	2 734	24 998
	±	− 131	1 944	− 233	− 308	− 810	+ 16	− 491	− 669	− 1 314
			2 490							
Freie Berufe, (Aerzte, Rechtsanwälte usw.)	Z		− 546	367	423	600	726	847	795	
	A			298	469	658	750	815	870	
	±			+ 69	− 46	− 58	− 24	+ 32	− 75	
Rentner, Ruhegeldempfänger	Z	319	616	591	633	560	701	1 118	903	5 441
	A	463	654	692	729	797	823	867	1 020	6 045
	±	− 144	− 38	− 101	− 96	− 237	− 122	+ 251	− 117	− 604
Schüler, Studierende	Z	1 619	5 042	6 098	5 313	4 985	6 169	5 113	5 415	39 754
	A	2 654	5 072	5 804	5 058	4 961	5 897	4 688	4 811	38 945
	±	− 1 035	− 30	+ 294	+ 255	+ 24	+ 272	+ 425	+ 604	+ 809
Ohne Beruf	Z			6 017	4 930	4 737	6 271	6 934	6 546	
	A			6 421	5 982	6 133	7 211	7 143	7 306	
	±			− 404	− 1 052	− 1 396	− 940	− 209	− 760	
Kinder	Z	5 045	9 447	1 972	1 475	1 504	1 951	2 141	2 213	64 300
	A	8 682	12 234	1 844	1 659	1 918	2 195	2 365	2 637	76 542
	±	− 3 637	− 2 787	+ 128	− 184	− 414	− 244	− 224	− 424	− 12 242
Ohne jede Berufsangabe	Z			718	508	511	576	446	358	
	A			775	469	464	410	401	293	
	±			− 57	+ 39	+ 47	+ 166	+ 45	+ 65	
Insgesamt	Z	18 588	40 402	38 964	32 123	39 088	45 787	54 733	44 553	314 238
	A	27 839	44 521	35 094	31 965	36 989	45 461	52 073	46 181	320 123
	±	− 9 251	− 4 119	+ 3 870	+ 158	+ 2 099	+ 326	+ 2 660	− 1 628	− 5 885

32a. Berufszugehörigkeit der über die

(Quelle: Eigene Erhebung des Statistischen Amtes der Provinz Ostpreußen

Berufsgruppe	Regierungs							
	Königsberg				Gumbinnen			
	Zuzug		Abzug		Zuzug		Abzug	
	insges.	davon männl.	insges.	davon männl.	insges.	davon männl.	insges.	davon männl.
1	2	3	4	5	6	7	8	9
I. Landwirtschaft, Tierzucht	1 588	1 264	956	742	3 089	2 532	1 791	1 507
darunter:								
1. Selbständige Landwirte	81	77	73	66	40	40	21	21
2. Landw. Angestellte	62	53	61	48	38	31	42	38
3. Landarbeiter in gehob. Stellung	78	71	66	61	69	68	37	36
4. Landarbeiter auf Jahresvertrag	1 359	1 057	745	558	2 851	2 308	1 608	1 331
5. Landw. Freiarbeiter	5	4	8	8	35	30	18	16
6. Saisonarbeiter	3	2	3	1	56	55	65	65
II. Gärtnerei, Fischerei, Forstwirtschaft	89	86	102	94	41	36	41	33
III. Handwerk und industrielles Gewerbe	2 413	1 799	1 739	1 209	1 874	1 679	1 073	871
darunter:								
1. Industrie der Steine und Erden	120	120	45	45	237	237	64	64
2. Eisen- und Metallverarbeitung	375	374	211	209	420	419	191	191
3. Elektrotechnisches Gewerbe, Feinmechanik, Optik	80	70	53	48	73	69	36	33
4. Holz und Schnitzstoffgewerbe	126	126	72	72	140	140	52	52
5. Lederverarbeitung	22	21	16	16	26	26	14	14
6. Nahrungs- und Genußmittelgewerbe	180	177	152	145	167	166	141	137
7. Bekleidungsgewerbe	139	62	133	67	112	63	81	39
8. Baugewerbe	161	159	83	82	208	208	112	112
9. Gesundheits- und Reinigungsgewerbe	390	63	353	52	119	33	105	14
10. Verkehrswesen	156	151	100	98	101	101	52	52
11. Verlagsgewerbe, Zellstoff- und Papierherstellung	25	23	21	20	29	26	12	11
12. Gast- und Schankwirtschaftsgewerbe	69	46	45	27	55	35	47	26
13. Theater, Musik- und Schaustellungsgewerbe	331	231	254	189	56	40	73	57
14. Heimarbeiter	13	—	12	—	1	—	6	—
15. Sonstige gewerbliche Arbeiter ohne nähere Berufsangaben	1	1	—	—	23	22	9	9
Von den unter III gezählten Pesonen waren:								
A. Selbständige Handwerker und gelernte Arbeiter	*2 188*	*1 624*	*1 550*	*1 070*	*1 767*	*1 585*	*995*	*811*
B. Lehrlinge	*77*	*55*	*88*	*56*	*53*	*42*	*48*	*32*
C. Ungelernte Arbeiter	*148*	*120*	*101*	*83*	*54*	*52*	*30*	*28*
IV. Handelsgewerbe	1 401	1 037	1 293	898	402	281	403	262
darunter:								
1. Selbständige Kaufleute, einschl. Hausierhandel und Handelsvermittlung	285	248	256	218	88	84	92	83
2. Kaufmännische und Büroangestellte	1 075	755	994	644	288	171	284	157
3. Lehrlinge	17	13	16	12	6	6	3	—
4. Ungelernte Arbeiter	24	21	27	24	20	20	24	22
V. Hausangestellte	786	19	871	13	494	4	554	8
VI. Techniker, Chemiker, Ingenieure, Architekten	308	274	244	211	82	73	57	50
VII. Beamte und Lehrer, Berufe der Kirche	549	481	759	646	238	207	370	334
VIII. Freie Berufe (Ärzte, Rechtsanwälte usw.)	411	350	491	402	52	39	48	36
IX. Rentner, Ruhegeldempfänger	241	131	324	158	96	58	153	93
X. Schüler, Studierende	3 153	2 270	3 057	2 062	552	306	581	344
XI. Ohne Beruf	2 020	119	2 336	89	878	70	1 057	58
XII. Kinder	514	267	651	313	313	174	337	180
XIII. Ohne jede Berufsangabe	113	50	86	21	142	38	120	22
Insgesamt: (I—XIII)	13 586	8 147	12 909	6 858	8 253	5 497	6 585	3 798

ostpreußische Grenze Gewanderten 1933

auf Grund der An- und Abmeldescheine der Ortspolizeibehörden.)

b e z i r k								Provinz Ostpreußen				Nr.
Allenstein				Westpreußen				Zuzug		Abzug		
Zuzug		Abzug		Zuzug		Abzug						
insges.	davon männl.	insges.	davon männl.	insges.	davon männl.	insges.	davon männl.	insges.	davon männl.	insges.	davon männl.	
10	11	12	13	14	15	16	17	18	19	20	21	22
6 285	4 381	5 529	3 577	740	639	503	438	11 702	8 816	8 779	6 264	I
37	37	34	32	31	31	13	13	189	185	141	132	1
46	42	42	38	37	35	37	34	183	161	182	158	2
76	75	64	59	45	44	54	52	268	258	221	208	3
5 875	3 982	4 993	3 057	627	529	398	338	10 712	7 876	7 744	5 284	4
1	—	4	1	—	—	1	1	41	34	31	26	5
250	245	392	390	—	—	—	—	309	302	460	456	6
60	57	56	50	45	42	30	27	235	221	229	204	II
1 901	1 646	1 407	1 090	1 076	891	885	702	7 264	6 015	5 104	3 872	III
218	218	85	85	76	76	45	45	651	651	239	239	1
424	424	220	220	185	185	102	102	1 404	1 402	724	722	2
70	66	54	51	40	36	36	33	263	241	179	165	3
130	130	94	94	63	63	50	50	459	459	268	268	4
27	27	10	10	13	13	9	9	88	87	49	49	5
185	184	178	175	143	134	123	116	675	661	594	573	6
128	76	140	68	55	32	54	29	434	233	408	203	7
200	200	134	134	82	80	68	68	651	647	397	396	8
148	40	141	38	110	29	121	21	767	165	720	128	9
35	35	31	29	25	25	30	30	317	312	213	209	10
22	22	16	16	3	3	6	5	79	74	55	52	11
48	20	37	16	35	20	38	22	207	121	167	91	12
80	51	55	36	100	72	83	66	567	394	465	348	13
—	—	—	—	1	—	—	—	15	—	18	—	14
1	—	—	—	16	11	14	8	41	34	23	17	15
1 716	*1 493*	*1 195*	*972*	*947*	*779*	*779*	*607*	*6 618*	*5 481*	*4 519*	*3 460*	A
44	*35*	*42*	*29*	*36*	*31*	*32*	*26*	*210*	*163*	*210*	*143*	B
141	*118*	*170*	*89*	*93*	*81*	74	*69*	436	*371*	*375*	*269*	C
453	299	458	270	474	320	501	294	2 730	1 937	2 655	1 724	IV
86	78	92	76	103	89	104	90	562	499	544	467	1
358	212	359	189	343	210	379	193	2 064	1 348	2 016	1 183	2
9	9	6	4	18	12	14	7	50	40	39	23	3
—	—	1	1	10	9	4	4	54	50	56	51	4
628	6	767	4	353	4	446	6	2 261	33	2 638	31	V
79	72	57	49	134	121	89	71	603	540	447	381	VI
328	286	480	454	281	237	597	483	1 396	1 211	2 206	1 917	VII
74	62	61	54	63	52	58	51	600	503	658	543	VIII
150	102	209	126	73	38	111	54	560	329	797	431	IX
738	445	774	438	542	333	549	322	4 985	3 354	4 961	3 166	X
1 156	111	1 896	151	683	27	844	28	4 737	327	6 133	326	XI
377	195	532	277	300	160	398	199	1 504	796	1 918	969	XII
103	34	85	19	153	32	173	19	511	154	464	81	XIII
12 332	7 696	12 311	6 559	4 917	2 896	5 184	2 694	39 088	24 236	36 989	19 909	I-XIII

32b. Berufszugehörigkeit der über die

(Quelle: Eigene Erhebung des Statistischen Amtes der Provinz Ostpreußen

Berufsgruppe	Regierungs							
	Königsberg				Gumbinnen			
	Zuzug		Abzug		Zuzug		Abzug	
	insges.	davon männl.	insges.	davon männl.	insges.	davon männl.	insges.	davon männl.
1	2	3	4	5	6	7	8	9
I. Landwirtschaft, Tierzucht	2 266	1 927	2 457	1 995	2 141	1 951	2 593	2 304
darunter:								
1. Selbständige Landwirte	105	98	64	61	49	49	28	28
2. Landw. Angestellte	60	52	57	50	39	38	31	25
3. Landarbeiter in gehob. Stellung	97	89	74	68	47	45	45	41
4. Landarbeiter auf Jahresvertrag	1 990	1 674	2 075	1 681	1 925	1 741	2 345	2 070
5. Landw. Freiarbeiter	11	11	11	9	17	16	9	6
6. Saisonarbeiter	3	3	176	126	64	62	135	134
II. Gärtnerei, Fischerei, Forstwirtschaft	107	93	89	81	44	41	41	35
III. Handwerk und industrielles Gewerbe	2 803	2 263	2 209	1 726	1 772	1 556	1 357	1 177
darunter:								
1. Industrie der Steine und Erden	169	168	100	100	364	363	230	230
2. Eisen- und Metallverarbeitung	506	502	400	399	293	293	251	251
3. Elektrotechnisches Gewerbe, Feinmechanik, Optik	98	90	67	62	51	51	47	46
4. Holz und Schnitzstoffgewerbe	139	139	138	137	108	108	65	65
5. Lederverarbeitung	41	41	27	27	16	16	17	17
6. Nahrungs- und Genußmittelgewerbe	210	204	165	162	160	157	121	119
7. Bekleidungsgewerbe	164	96	171	92	94	56	94	56
8. Baugewerbe	195	194	180	179	171	171	139	139
9. Gesundheits- und Reinigungsgewerbe	359	91	327	60	134	33	107	27
10. Verkehrswesen	189	184	129	125	73	73	63	63
11. Verlagsgewerbe, Zellstoff- und Papierherstellung	48	45	41	36	22	22	19	17
12. Gast- und Schankwirtschaftsgewerbe	71	53	40	31	45	24	39	26
13. Theater, Musik- und Schaustellungsgewerbe	276	186	182	127	108	85	87	61
14. Heimarbeiter	7	5	11	6	3	2	4	1
15. Sonstige gewerbliche Arbeiter ohne nähere Berufsangaben	2	—	1	1	6	3	8	6
Von den unter III gezählten Pesonen waren:								
A. Selbständige Handwerker und gelernte Arbeiter	*2 474*	*1 998*	*1 979*	*1 544*	*1 648*	*1 457*	*1 291*	*1 124*
B. Lehrlinge	*94*	*58*	*92*	*62*	*47*	*35*	*26*	*16*
C. Ungelernte Arbeiter	*235*	*207*	*138*	*120*	*77*	*64*	*40*	*37*
IV. Handelsgewerbe	1 765	1 335	1 445	1 015	467	344	430	277
darunter:								
1. Selbständige Kaufleute, einschl. Hausierhandel und Handelsvermittlung	369	306	354	287	113	105	73	66
2. Kaufmännische und Büroangestellte	1 357	998	1 044	690	340	226	334	196
3. Lehrlinge	24	19	33	27	12	11	20	14
4. Ungelernte Arbeiter	15	12	14	11	2	2	3	1
V. Hausangestellte	863	21	953	23	402	4	565	4
VI. Techniker, Chemiker, Ingenieure, Architekten	564	536	324	281	131	119	66	59
VII. Beamte und Lehrer, Berufe der Kirche	854	752	862	770	592	561	439	416
VIII. Freie Berufe (Ärzte, Rechtsanwälte usw.)	485	411	574	483	83	74	41	36
IX. Rentner, Ruhegeldempfänger	330	181	400	202	111	57	139	81
X. Schüler, Studierende	4 028	2 732	3 779	2 524	669	401	650	394
XI. Ohne Beruf	2 746	193	2 575	158	1 084	83	1 279	119
XII. Kinder	817	408	749	390	353	172	381	182
XIII. Ohne jede Berufsangabe	84	40	46	14	131	39	132	25
Insgesamt: (I—XIII)	17 712	10 892	16 462	9 662	7 980	5 402	8 113	5 109

ostpreußische Grenze Gewanderten 1934

auf Grund der An- und Abmeldescheine der Ortspolizeibehörden.)

b e z i r k								Provinz Ostpreußen				Nr.
Allenstein				Westpreußen				Zuzug		Abzug		
Zuzug		Abzug		Zuzug		Abzug						
insges.	davon männl.	insges.	davon männl.	insges.	davon männl.	insges.	davon männl.	insges.	davon männl.	insges.	davon männl.	
10	11	12	13	14	15	16	17	18	19	20	21	22
6 578	5 304	6 956	5 347	948	828	877	760	11 933	10 010	12 883	10 406	I
35	34	47	43	46	46	47	46	235	227	186	178	1
46	44	43	40	44	41	29	24	189	175	160	139	2
94	89	88	85	45	45	50	48	283	268	257	242	3
6 014	4 757	6 232	4 641	801	685	749	640	10 730	8 857	11 401	9 032	4
7	6	5	3	6	5	1	1	41	38	26	19	5
382	374	541	535	6	6	1	1	455	445	853	796	6
69	66	75	71	41	40	53	47	261	240	258	234	II
2 411	2 123	1 919	1 589	1 243	1 013	1 138	910	8 229	6 955	6 623	5 402	III
276	276	142	142	63	63	47	47	872	870	519	519	1
465	465	341	341	186	186	189	189	1 450	1 446	1 181	1 180	2
102	95	90	86	71	70	58	56	322	306	262	250	3
166	165	118	118	54	54	68	68	467	466	389	388	4
39	39	30	29	14	14	16	16	110	110	90	89	5
255	251	195	194	147	144	143	135	772	756	624	610	6
163	111	175	92	76	37	97	48	497	300	537	288	7
240	240	201	201	111	108	110	108	717	713	630	627	8
153	60	159	45	118	22	110	16	764	206	703	148	9
59	59	58	58	33	33	20	20	354	349	270	266	10
42	42	34	34	15	13	10	8	127	122	104	95	11
64	40	42	29	35	25	33	22	215	142	154	108	12
112	87	79	52	127	85	89	57	623	443	437	297	13
—	—	1	1	2	—	3	—	12	7	19	8	14
1	1	—	—	13	10	12	8	22	14	21	15	15
2 137	*1 931*	*1 665*	*1 422*	*1 065*	*864*	*1 005*	*798*	*7 324*	*6 250*	*5 940*	*4 888*	A
48	*43*	*56*	*38*	*35*	*29*	*43*	*31*	*224*	*165*	*217*	*147*	B
226	*149*	*198*	*129*	*143*	*120*	*90*	*81*	*681*	*540*	*466*	*367*	C
623	430	544	347	529	397	497	338	3 384	2 506	2 916	1 977	IV
75	59	56	49	98	93	95	86	655	563	578	488	1
526	351	471	281	414	292	381	235	2 637	1 867	2 230	1 402	2
21	19	15	15	11	8	18	14	68	57	86	70	3
1	1	2	2	6	4	3	3	24	19	22	17	4
586	8	710	5	408	7	422	4	2 259	40	2 650	36	V
139	124	86	72	250	233	142	129	1 084	1 012	618	541	VI
377	358	529	508	420	395	397	372	2 243	2 066	2 227	2 066	VII
95	70	76	60	63	54	59	44	726	609	750	623	VIII
174	123	187	115	86	63	97	52	701	424	823	450	IX
841	502	854	483	631	457	614	403	6 169	4 092	5 897	3 804	X
1 534	214	2 298	206	907	44	1 059	54	6 271	534	7 211	537	XI
453	230	698	346	328	166	367	202	1 951	976	2 195	1 120	XII
233	151	88	26	128	18	144	17	576	248	410	82	XIII
14 113	9 703	15 020	9 175	5 982	3 715	5 866	3 332	45 787	29 712	45 461	27 278	I-XIII

32c. Berufszugehörigkeit der über die

(Quelle: Eigene Erhebung des Statistischen Amtes der Provinz Ostpreußen

Berufsgruppe	Regierungs							
	Königsberg				Gumbinnen			
	Zuzug		Abzug		Zuzug		Abzug	
	insges.	davon männl.	insges.	davon männl.	insges.	davon männl.	insges.	davon männl.
1	2	3	4	5	6	7	8	9
I. Landwirtschaft, Tierzucht	4 113	3 519	3 934	3 367	2 695	2 475	2 761	2 500
darunter:								
1. Selbständige Landwirte	83	78	73	71	38	37	30	26
2. Landw. Angestellte	73	69	76	67	46	42	43	39
3. Landarbeiter in gehob. Stellung	146	143	122	119	52	50	59	57
4. Landarbeiter auf Jahresvertrag	2 572	2 300	2 232	1 973	2 047	1 882	1 886	1 686
5. Landw. Freiarbeiter	4	4	8	5	10	9	11	6
6. Landhelfer einschl. Saisonarbeiter	379	328	253	196	353	319	531	488
7. Landjahr	495	257	369	144	48	45	82	79
8. Arbeitsdienst	361	340	801	792	101	91	119	119
II. Gärtnerei, Fischerei, Forstwirtschaft	112	107	105	97	52	51	45	36
III. Handwerk und industrielles Gewerbe	6 068	5 504	4 597	4 130	2 010	1 796	1 669	1 439
darunter:								
1. Industrie der Steine und Erden	277	277	161	160	111	111	101	101
2. Eisen- und Metallverarbeitung	1 036	1 034	603	602	401	401	277	277
3. Elektrotechnisches Gewerbe, Feinmechanik, Optik	192	181	122	109	96	93	67	65
4. Holz- und Schnitzstoffgewerbe	479	477	474	473	145	144	116	116
5. Lederverarbeitung	85	84	59	57	25	24	16	16
6. Nahrungs- und Genußmittelgewerbe	350	341	238	236	207	203	151	149
7. Bekleidungsgewerbe	244	151	161	98	120	75	125	71
8. Baugewerbe	1 303	1 303	1 050	1 046	325	325	285	285
9. Gesundheits- und Reinigungsgewerbe	389	101	338	71	158	51	154	35
10. Verkehrswesen	202	196	138	136	63	63	74	74
11. Verlagsgewerbe, Zeilstoff- und Papierherstellung	73	66	55	52	37	37	29	26
12. Gast- und Schankwirtschaftsgewerbe	89	67	81	66	45	35	40	28
13. Theater, Musik- und Schaustellungsgewerbe	312	254	203	164	110	93	111	90
14. Heimarbeiter	12	5	17	11	4	1	4	—
15. Sonstige gewerbliche Arbeiter ohne nähere Berufsangaben	4	4	—	—	6	5	12	11
Von den unter III gezählten Personen waren:								
A. Selbständige Handwerker und gelernte Arbeiter	*5 047*	*4 541*	*3 700*	*3 281*	*1 853*	*1 661*	*1 562*	*1 344*
B. Lehrlinge	*115*	*86*	*94*	*73*	*62*	*48*	*38*	*30*
C. Ungelernte Arbeiter	*906*	*877*	*803*	*776*	*95*	*87*	*69*	*65*
IV. Handelsgewerbe	2 313	1 771	1 724	1 260	595	430	512	360
darunter:								
1. Selbständige Kaufleute, einschl. Hausierhandel und Handelsvermittlung	433	384	315	279	100	92	82	77
2. Kaufmännische und Büroangestellte	1 784	1 304	1 357	933	451	300	382	238
3. Lehrlinge	78	67	33	29	25	22	24	23
4. Ungelernte Arbeiter	18	16	19	19	19	16	24	22
V. Hausangestellte	849	20	935	21	432	8	536	7
VI. Techniker, Chemiker, Ingenieure, Architekten	878	833	446	411	176	165	98	88
VII. Beamte und Lehrer, Berufe der Kirche	923	812	1 039	938	475	438	538	504
VIII. Freie Berufe (Ärzte, Rechtsanwälte usw.)	521	436	575	482	74	55	68	57
IX. Rentner, Ruhegeldempfänger	425	228	383	171	124	65	173	94
X. Schüler, Studierende	3 002	2 002	2 622	1 766	647	379	604	345
XI. Ohne Beruf	2 920	182	2 664	166	1 166	119	1 294	112
XII. Kinder	915	485	979	519	386	208	376	189
XIII. Ohne jede Berufsangabe	77	46	47	19	208	81	183	42
Insgesamt: (I—XIII)	23 116	15 945	20 050	13 347	9 040	6 270	8 857	5 773

ostpreußische Grenze Gewanderten 1935

auf Grund der An- und Abmeldescheine der Ortspolizeibehörden.)

b e z i r k								Provinz Ostpreußen				Nr.
Allenstein				Westpreußen				Zuzug		Abzug		
Zuzug		Abzug		Zuzug		Abzug						
insges.	davon männl.	insges.	davon männl.	insges.	davon männl.	insges.	davon männl.	insges.	davon männl.	insges.	davon männl.	
10	11	12	13	14	15	16	17	18	19	20	21	22
6 837	5 720	7 820	6 405	1 497	1 292	1 711	1 522	15 142	13 006	16 226	13 794	I
31	28	32	27	41	41	42	40	193	184	177	164	1
36	32	43	42	31	25	18	17	186	168	180	165	2
99	96	102	100	61	61	57	56	358	350	340	332	3
4 673	3 793	5 222	4 058	1 093	936	949	794	10 385	8 911	10 289	8 511	4
4	4	1	1	2	2	5	5	20	19	25	17	5
1 471	1 355	1 608	1 520	95	65	138	110	2 298	2 067	2 530	2 314	6
338	292	306	173	67	66	2	1	948	661	759	397	7
185	120	506	484	107	96	500	499	754	647	1 926	1 894	8
84	80	64	59	40	37	42	39	288	275	256	231	II
2 780	2 466	2 208	1 911	1 695	1 463	1 402	1 185	12 553	11 229	9 876	8 665	III
237	237	171	171	79	79	57	57	704	704	490	489	1
556	556	453	453	277	276	209	209	2 270	2 267	1 542	1 541	2
89	89	69	66	61	56	55	53	438	419	313	293	3
171	171	157	156	118	117	105	105	913	909	852	850	4
43	43	35	34	27	27	15	15	180	178	125	122	5
300	297	201	198	174	171	128	120	1 031	1 012	718	703	6
232	176	204	131	113	54	86	40	709	456	576	340	7
398	398	319	317	321	321	282	281	2 347	2 347	1 936	1 929	8
204	56	142	36	101	25	110	18	852	233	744	160	9
78	73	43	42	46	45	37	37	389	377	292	289	10
32	32	35	34	14	12	9	9	156	147	128	121	11
58	40	34	27	45	35	30	25	237	177	185	146	12
97	60	80	53	143	100	136	99	662	507	530	406	13
2	2	2	—	3	1	5	4	21	9	28	15	14
—	—	—	—	8	7	8	4	18	16	20	15	15
2 497	*2 230*	*1 945*	*1 718*	*1 530*	*1 326*	*1 272*	*1 076*	*10 927*	*9 758*	*8 479*	*7 419*	A
74	*66*	*73*	*49*	*46*	*36*	*34*	*26*	*297*	*236*	*239*	*178*	B
209	*170*	*190*	*144*	*119*	*101*	*96*	*83*	*1 329*	*1 235*	*1 158*	*1 068*	C
703	482	623	398	614	412	465	301	4 225	3 095	3 324	2 319	IV
98	88	101	84	114	110	73	63	745	674	571	503	1
581	372	501	296	479	285	361	211	3 295	2 261	2 601	1 678	2
24	22	20	17	15	13	19	17	142	124	96	86	3
—	—	1	1	6	4	12	10	43	36	56	52	4
550	12	697	12	425	13	423	13	2 256	53	2 591	53	V
180	169	109	104	228	217	169	160	1 462	1 384	822	763	VI
444	405	555	537	366	334	567	528	2 208	1 989	2 699	2 507	VII
133	104	100	74	119	93	72	51	847	688	815	664	VIII
168	114	192	118	401	180	119	63	1 118	587	867	446	IX
798	421	867	481	666	425	595	354	5 113	3 227	4 688	2 946	X
1 634	145	2 072	196	1 214	80	1 113	75	6 934	526	7 143	549	XI
530	273	635	335	310	150	375	177	2 141	1 116	2 365	1 220	XII
74	45	70	30	87	25	101	48	446	197	401	139	XIII
14 915	10 436	16 012	10 660	7 662	4 721	7 154	4 516	54 733	37 372	52 073	34 296	I-XIII

32 d. Berufszugehörigkeit der über die

(Quelle: Eigene Erhebung des Statistischen Amtes der Provinz Ostpreußen

Berufsgruppe	Regierungs							
	Königsberg				Gumbinnen			
	Zuzug		Abzug		Zuzug		Abzug	
	insges.	davon männl.	insges.	davon männl.	insges.	davon männl.	insges.	davon männl.
1	2	3	4	5	6	7	8	9
I. Landwirtschaft, Tierzucht	3 071	2 619	3 070	2 570	2 318	2 057	2 100	1 912
darunter:								
1. Selbständige Landwirte	71	69	83	79	43	39	31	30
2. Landw. Angestellte	94	82	68	58	41	39	37	33
3. Landarbeiter in gehob. Stellung	158	150	140	132	75	71	68	67
4. Landarbeiter auf Jahresvertrag	1 001	950	892	815	709	657	568	508
5. Landw. Freiarbeiter	10	8	4	3	3	2	1	—
6. Landhelfer einschl. Saisonarbeiter	1 083	934	1 110	954	1 184	1 046	1 212	1 124
7. Landjahr	392	237	283	101	167	158	111	111
8. Arbeitsdienst	262	189	490	428	96	45	72	39
II. Gärtnerei, Fischerei, Forstwirtschaft	112	104	128	120	53	47	68	61
III. Handwerk und industrielles Gewerbe	3 826	3 250	3 348	2 816	1 567	1 309	1 406	1 177
darunter:								
1. Industrie der Steine und Erden	194	193	134	134	63	63	50	50
2. Eisen- und Metallverarbeitung	560	557	509	509	177	176	194	194
3. Elektrotechnisches Gewerbe, Feinmechanik, Optik	150	145	105	100	52	45	48	44
4. Holz- und Schnitzstoffgewerbe	222	220	188	187	99	99	69	69
5. Lederverarbeitung	42	42	40	39	21	21	21	21
6. Nahrungs- und Genußmittelgewerbe	304	299	209	206	198	195	163	160
7. Bekleidungsgewerbe	185	105	191	86	113	58	122	62
8. Baugewerbe	437	436	464	462	122	119	126	126
9. Gesundheits- und Reinigungsgewerbe	357	72	341	73	144	25	120	32
10. Verkehrswesen	168	162	170	166	65	65	69	68
11. Verlagsgewerbe, Zellstoff- und Papierherstellung	56	51	40	37	22	21	19	17
12. Gast- und Schankwirtschaftsgewerbe	96	79	105	86	46	37	44	31
13. Theater, Musik- und Schaustellungsgewerbe	343	252	229	172	123	91	119	79
14. Heimarbeiter	23	16	11	6	7	—	1	—
15. Sonstige gewerbliche Arbeiter ohne nähere Berufsangaben	8	7	12	11	18	16	19	17
Von den unter III gezählten Personen waren:								
A. Selbständige Handwerker und gelernte Arbeiter	*3 145*	*2 636*	*2 748*	*2 274*	*1 270*	*1 031*	*1 184*	*970*
B. Lehrlinge	*129*	*95*	*75*	*49*	*36*	*29*	*35*	*29*
C. Ungelernte Arbeiter	*552*	*519*	*525*	*493*	*261*	*249*	*187*	*178*
IV. Handelsgewerbe	1 861	1 429	1 665	1 177	463	327	493	303
darunter:								
1. Selbständige Kaufleute, einschl. Hausierhandel und Handelsvermittlung	273	250	305	276	76	66	99	89
2. Kaufmännische und Büroangestellte	1 513	1 115	1 297	855	353	239	354	180
3. Lehrlinge	31	24	33	18	18	13	21	18
4. Ungelernte Arbeiter	44	40	30	28	16	9	19	16
V. Hausangestellte	879	25	1 076	22	483	9	639	10
VI. Techniker, Chemiker, Ingenieure, Architekten	674	648	463	449	150	142	104	94
VII. Beamte und Lehrer, Berufe der Kirche	964	873	1 072	973	419	388	653	618
VIII. Freie Berufe (Ärzte, Rechtsanwälte usw.)	515	427	608	510	82	64	68	55
IX. Rentner, Ruhegeldempfänger	315	142	402	182	171	73	201	86
X. Schüler, Studierende	3 367	2 283	2 766	1 883	654	369	639	342
XI. Ohne Beruf	2 958	139	2 813	133	1 178	73	1 454	74
XII. Kinder	1 059	555	1 008	532	401	210	533	283
XIII. Ohne jede Berufsangabe	84	50	38	26	118	32	112	22
Insgesamt: (I—XIII)	19 685	12 544	18 457	11 393	8 057	5 100	8 470	5 037

ostpreußische Grenze Gewanderten 1936

auf Grund der An- und Abmeldescheine der Ortspolizeibehörden.)

b e z i r k								Provinz Ostpreußen				Nr.
Allenstein				Westpreußen				Zuzug		Abzug		
Zuzug		Abzug		Zuzug		Abzug						
insges.	davon männl.	insges.	davon männl.	insges.	davon männl.	insges.	davon männl.	insges.	davon männl.	insges.	davon männl.	
10	11	12	13	14	15	16	17	18	19	20	21	22
4 739	4 077	5 466	4 724	1 031	834	1 259	1 100	11 159	9 587	11 895	10 306	I
35	34	37	35	42	42	38	38	191	184	189	182	1
33	31	41	37	22	21	33	32	190	173	179	160	2
87	81	78	77	51	49	70	69	371	351	356	345	3
1 277	1 072	1 398	1 070	296	272	368	331	3 283	2 951	3 226	2 724	4
—	—	1	1	2	2	1	1	15	12	7	5	5
2 568	2 358	2 888	2 575	407	354	504	428	5 242	4 692	5 714	5 081	6
375	330	513	504	18	13	42	39	952	738	949	755	7
364	171	510	425	193	81	203	162	915	486	1 275	1 054	8
42	40	56	53	42	41	44	42	249	232	296	276	II
1 432	1 169	1 454	1 160	1 207	982	1 094	912	8 032	6 710	7 302	6 065	III
156	156	87	87	73	72	55	55	486	484	326	326	1
173	172	204	204	193	193	164	164	1 103	1 098	1 071	1 071	2
67	62	59	55	38	38	42	39	307	290	254	238	3
61	61	79	78	63	62	59	58	445	442	395	392	4
16	16	14	14	13	13	16	16	92	92	91	90	5
153	151	170	169	116	112	107	103	771	757	649	638	6
124	68	155	84	70	30	69	33	492	261	537	265	7
109	109	121	121	128	128	133	133	796	792	844	842	8
171	37	169	41	126	22	106	29	798	156	736	175	9
57	56	45	44	42	42	38	37	332	325	322	315	10
21	21	21	21	11	10	10	10	110	103	90	85	11
52	40	46	33	38	31	34	26	232	187	229	176	12
81	57	96	68	115	76	102	80	662	476	546	399	13
1	—	1	—	8	3	4	—	39	19	17	6	14
—	—	—	—	31	30	18	17	57	53	49	45	15
1 242	*1 006*	*1 267*	*1 019*	*1 065*	*862*	*957*	*800*	*6 722*	*5 535*	*6 156*	*5 063*	A
62	*47*	*39*	*27*	*34*	*21*	*32*	*23*	*261*	*192*	*181*	*128*	B
128	*116*	*148*	*114*	*108*	*99*	*105*	*89*	*1 049*	*983*	*965*	*874*	C
554	384	600	378	486	348	490	319	3 364	2 488	3 248	2 177	IV
95	78	102	93	98	92	88	80	542	486	594	538	1
433	287	582	271	336	210	370	210	2 635	1 851	2 503	1 516	2
21	14	16	14	23	19	13	12	93	70	83	62	3
5	5	—	—	29	27	19	17	94	81	68	61	4
515	13	704	8	435	6	504	9	2 312	53	2 923	49	V
125	122	120	111	193	170	159	151	1 142	1 082	846	805	VI
370	348	529	498	312	289	480	455	2 065	1 898	2 734	2 544	VII
112	84	106	89	86	73	88	70	795	648	870	724	VIII
192	99	248	122	225	118	169	64	903	432	1 020	454	IX
774	441	840	460	620	415	566	358	5 415	3 508	4 811	3 043	X
1 423	138	1 965	122	987	56	1 074	58	6 546	406	7 306	387	XI
473	246	761	392	280	157	335	165	2 213	1 168	2 637	1 372	XII
47	27	66	32	109	41	77	34	358	150	293	114	XIII
10 798	7 188	12 915	8 149	6 013	3 530	6 339	3 737	44 553	28 362	46 181	28 316	I-XIII

33a. Berufszugehörigkeit der über die ostpreußische Grenze Gewanderten nach Altersgruppen 1933

(Quelle: Eigene Erhebung des Statistischen Amtes der Prov. Ostpreußen auf Grund der An- u. Abmeldescheine der Ortspolizeibehörden.)

Berufsgruppe Zuzug = Z Abzug = A Gewinn = + Verlust = −		Von den Gewanderten standen im Alter von .... Jahren									Ohne Altersangabe	Zusammen
		0—6	6—15	15—20	20—25	25—30	30—40	40—50	50—60	über 60		
1		2	3	4	5	6	7	8	9	10	11	12
I. Landwirtschaft und Tierzucht	Z	—	615	5 084	4 415	828	498	149	56	34	23	11 702
	A	—	785	3 661	3 064	611	381	114	56	55	52	8 779
	±	—	−170	+1 423	+1 351	+217	+117	+35	—	−21	−29	+2 923
II. Gärtnerei, Fischerei, Forstwirtschaft	Z	—	—	40	115	48	19	6	3	4	—	235
	A	—	1	45	107	42	18	7	—	8	1	229
	±	—	−1	−5	+8	+6	+1	−1	+3	−4	−1	+6
III. Handwerk und industrielles Gewerbe	Z	—	27	1 332	3 257	1 215	846	389	133	53	12	7 264
	A	—	26	915	2 184	856	663	288	114	51	7	5 104
	±	—	+1	+417	+1 073	+359	+183	+101	+19	+2	+5	+2 160
IV. Handelsgewerbe	Z	—	2	282	862	558	524	323	129	47	3	2 730
	A	—	1	284	828	502	516	329	122	66	7	2 655
	±	—	+1	−2	+34	+56	+8	−6	+7	−19	−4	+75
V. Hausangestellte	Z	—	25	502	901	439	267	82	35	5	5	2 261
	A	—	29	727	1 008	448	292	90	28	12	4	2 638
	±	—	−4	−225	−107	−9	−25	−8	+7	−7	+1	−377
VI. Techniker, Chemiker, Ingenieure, Architekten	Z	—	—	29	219	158	116	53	24	3	1	603
	A	—	—	29	150	112	85	45	16	9	1	447
	±	—	—	—	+69	+46	+31	+8	+8	−6	—	+156
VII. Beamte, Lehrer, Berufe der Kirche	Z	—	—	11	212	416	471	182	87	16	1	1 396
	A	—	—	25	462	403	856	277	118	62	3	2 206
	±	—	—	−14	−250	+13	−385	−95	−31	−46	−2	−810
VIII. Freie Berufe, (Ärzte, Rechtsanwälte usw.)	Z	—	—	5	124	209	146	77	26	12	1	600
	A	—	—	6	154	233	147	75	31	12	—	658
	±	—	—	−1	−30	−24	−1	+2	−5	—	+1	−58
IX. Rentner, Ruhegeldempfänger	Z	—	—	—	1	8	27	78	126	320	—	560
	A	—	—	—	—	2	23	82	183	505	2	797
	±	—	—	—	+1	+6	+4	−4	−57	−185	−2	−237
X. Schüler, Studierende	Z	8	1 637	829	2 165	379	46	3	—	—	—	5 067
	A	9	1 792	814	2 027	325	80	1	—	3	2	5 053
	±	−1	−155	+15	+138	+54	−34	+2	—	−3	−2	+14
XI. Ohne Beruf	Z	—	52	620	885	859	1 094	527	281	409	10	4 737
	A	—	89	904	1 259	1 116	1 174	635	428	515	13	6 133
	±	—	−37	−284	−374	−257	−80	−108	−147	−106	−3	−1 396
XII. Kinder	Z	1 421	—	—	—	—	—	—	—	—	1	1 422
	A	1 826	—	—	—	—	—	—	—	—	—	1 826
	±	−405	—	—	—	—	—	—	—	—	+1	−404
XIII. Ohne jede Berufsangabe	Z	—	3	45	175	101	81	27	24	43	12	511
	A	—	7	55	171	74	56	24	24	48	5	464
	±	—	−4	−10	+4	+27	+25	+3	—	−5	+7	+47
Insgesamt (I—XIII)	Z	1 429	2 361	8 779	13 331	5 218	4 135	1 896	924	946	69	39 088
	A	1 835	2 730	7 465	11 414	4 724	4 291	1 967	1 120	1 346	97	36 989
	±	−406	−369	+1 314	+1 917	+494	−156	−71	−196	−400	−28	+2 099

33b. Berufszugehörigkeit der über die ostpreußische Grenze Gewanderten nach Altersgruppen 1934

(Quelle: Eigene Erhebung des Statistischen Amtes der Prov. Ostpreußen auf Grund der An- u. Abmeldescheine der Ortspolizeibehörden.)

Berufsgruppe Zuzug = Z Abzug = A Gewinn = + Verlust = −		Von den Gewanderten standen im Alter von .... Jahren									Ohne Altersangabe	Zusammen
		0—6	6—15	15—20	20—25	25—30	30—40	40—50	50—60	über 60		
1		2	3	4	5	6	7	8	9	10	11	12
I. Landwirtschaft und Tierzucht	Z	—	1 528	4 033	4 332	1 217	543	149	63	46	22	11 933
	A	—	1 658	4 399	4 860	1 238	457	105	52	56	58	12 883
	±	—	−130	−366	−528	− 21	+ 86	+ 44	+ 11	− 10	− 36	− 950
II. Gärtnerei, Fischerei, Forstwirtschaft	Z	—	—	49	123	48	20	13	4	4	—	261
	A	—	2	66	114	44	15	9	5	3	—	258
	±	—	− 2	− 17	+ 9	+ 4	+ 5	+ 4	− 1	+ 1	—	+ 3
III. Handwerk und industrielles Gewerbe	Z	—	74	1 522	3 255	1 682	1 087	413	142	47	7	8 229
	A	—	39	1 199	3 075	1 171	700	260	93	69	17	6 623
	±	—	+ 35	+ 323	+ 180	+ 511	+ 387	+ 153	+ 49	− 22	− 10	+ 1 606
IV. Handelsgewerbe	Z	—	16	400	1 107	719	609	365	104	56	8	3 384
	A	—	18	359	928	572	555	316	113	47	8	2 916
	±	—	− 2	+ 41	+ 179	+ 147	+ 54	+ 49	− 9	+ 9	—	+ 468
V. Hausangestellte	Z	—	50	579	821	425	255	82	28	10	9	2 259
	A	—	49	736	1 000	463	274	80	22	12	14	2 650
	±	—	+ 1	−157	−179	− 38	− 19	+ 2	+ 6	− 2	− 5	− 391
VI. Techniker, Chemiker, Ingenieure, Architekten	Z	—	—	37	345	346	211	103	40	2	—	1 084
	A	—	—	31	202	175	132	51	23	3	1	618
	±	—	—	+ 6	+ 143	+ 171	+ 79	+ 52	+ 17	− 1	− 1	+ 466
VII. Beamte und Lehrer, Berufe der Kirche	Z	—	—	22	431	537	783	339	106	20	5	2 243
	A	—	—	23	211	404	1 077	335	133	43	1	2 227
	±	—	—	− 1	+ 220	+ 133	−294	+ 4	− 27	− 23	+ 4	+ 16
VIII. Freie Berufe (Ärzte, Rechtsanwälte usw.)	Z	—	—	11	145	241	203	83	29	12	2	726
	A	—	—	12	163	226	182	92	45	29	1	750
	±	—	—	− 1	− 18	+ 15	+ 21	− 9	− 16	− 17	+ 1	− 24
IX. Rentner, Ruhegeldempfänger	Z	—	—	—	1	5	41	127	138	389	—	701
	A	—	—	—	—	3	25	100	184	508	3	823
	±	—	—	—	+ 1	+ 2	+ 16	+ 27	− 46	−119	− 3	− 122
X. Schüler, Studierende	Z	5	2 812	951	2 097	321	45	6	—	—	1	6 238
	A	—	2 685	902	2 057	269	42	11	—	—	2	5 968
	±	+ 5	+ 127	+ 49	+ 40	+ 52	+ 3	− 5	—	—	− 1	+ 270
XI. Ohne Beruf	Z	—	473	742	1 083	1 190	1 346	703	331	387	16	6 271
	A	—	469	1 039	1 428	1 269	1 292	712	418	570	14	7 211
	±	—	+ 4	−297	−345	− 79	+ 54	− 9	− 87	−183	+ 2	− 940
XII. Kinder	Z	1 882	—	—	—	—	—	—	—	—	—	1 882
	A	2 124	—	—	—	—	—	—	—	—	—	2 124
	±	−242	—	—	—	—	—	—	—	—	—	− 242
XIII. Ohne jede Berufsangabe	Z	—	2	82	235	85	84	24	24	28	12	576
	A	—	8	38	129	75	64	29	25	36	6	410
	±	—	− 6	+ 44	+ 106	+ 10	+ 20	− 5	− 1	− 8	+ 6	+ 166
Insgesamt (I—XIII)	Z	1 887	4 955	8 428	13 975	6 816	5 227	2 407	1 009	1 001	82	45 787
	A	2 124	4 928	8 804	14 167	5 909	4 815	2 100	1 113	1 376	125	45 461
	±	−237	+ 27	−376	−192	+ 907	+ 412	+ 307	−104	−375	− 43	+ 326

33a. Berufszugehörigkeit der über die ostpreußische Grenze Gewanderten nach Altersgruppen 1933

(Quelle: Eigene Erhebung des Statistischen Amtes der Prov. Ostpreußen auf Grund der An- u. Abmeldescheine der Ortspolizeibehörden.)

Berufsgruppe Zuzug = Z Abzug = A Gewinn = + Verlust = −		Von den Gewanderten standen im Alter von .... Jahren									Ohne Altersangabe	Zusammen
		0—6	6—15	15—20	20—25	25—30	30—40	40—50	50—60	über 60		
1		2	3	4	5	6	7	8	9	10	11	12
I. Landwirtschaft und Tierzucht	Z	—	2 425	5 302	5 734	849	580	141	50	40	21	15 142
	A	—	2 171	6 047	6 342	945	437	121	67	58	38	16 226
	±	—	+ 254	− 745	− 608	− 96	+ 143	+ 20	− 17	− 18	− 17	− 1 084
II. Gärtnerei, Fischerei, Forstwirtschaft	Z	—	—	53	150	40	33	8	2	2	—	288
	A	—	2	62	115	41	24	6	2	4	—	256
	±	—	− 2	− 9	+ 35	− 1	+ 9	+ 2	—	− 2	—	+ 32
III. Handwerk und industrielles Gewerbe	Z	—	85	2 110	5 092	2 150	1 898	746	377	80	15	12 553
	A	—	50	1 526	4 221	1 664	1 432	600	281	75	27	9 876
	±	—	+ 35	+ 584	+ 871	+ 486	+ 466	+ 146	+ 96	+ 5	− 12	+ 2 677
IV. Handelsgewerbe	Z	—	17	512	1 477	871	742	414	140	49	3	4 225
	A	—	10	372	1 269	664	568	247	117	74	3	3 324
	±	—	+ 7	+ 140	+ 208	+ 207	+ 174	+ 167	+ 23	− 25	—	+ 901
V. Hausangestellte	Z	—	71	588	800	400	258	99	30	7	3	2 256
	A	—	60	660	1 057	445	250	78	24	10	7	2 591
	±	—	+ 11	− 72	− 257	− 45	+ 8	+ 21	+ 6	− 3	− 4	− 335
VI. Techniker, Chemiker, Ingenieure, Architekten	Z	—	—	32	520	470	284	101	46	6	3	1 462
	A	—	—	25	263	252	200	59	15	6	2	822
	±	—	—	+ 7	+ 257	+ 218	+ 84	+ 42	+ 31	—	+ 1	+ 640
VII. Beamte, Lehrer, Berufe der Kirche	Z	—	—	29	349	527	878	296	88	38	3	2 208
	A	—	—	58	390	578	1 191	326	101	54	1	2 699
	±	—	—	− 29	− 41	− 51	− 313	− 30	− 13	− 16	+ 2	− 491
VIII. Freie Berufe, (Ärzte, Rechtsanwälte usw.)	Z	—	—	8	174	317	182	107	43	15	1	847
	A	—	—	17	187	260	172	97	51	29	2	815
	±	—	—	− 9	− 13	+ 57	+ 10	+ 10	− 8	− 14	− 1	+ 32
IX. Rentner, Ruhegeldempfänger	Z	—	—	—	1	7	45	131	290	642	2	1 118
	A	—	—	—	4	3	34	80	188	558	—	867
	±	—	—	—	− 3	+ 4	+ 11	+ 51	+ 102	+ 84	+ 2	+ 251
X. Schüler, Studierende	Z	—	2 247	791	1 764	264	46	—	—	—	1	5 113
	A	—	2 017	751	1 599	278	37	—	—	—	6	4 688
	±	—	+ 230	+ 40	+ 165	− 14	+ 9	—	—	—	− 5	+ 425
XI. Ohne Beruf	Z	—	326	797	1 300	1 250	1 531	691	466	558	15	6 934
	A	—	397	1 040	1 383	1 322	1 406	620	446	508	21	7 143
	±	—	− 71	− 243	− 83	− 72	+ 125	+ 71	+ 20	+ 50	− 6	− 209
XII. Kinder	Z	2 141	—	—	—	—	—	—	—	—	—	2 141
	A	2 364	—	—	—	—	—	—	—	—	1	2 365
	±	− 223	—	—	—	—	—	—	—	—	− 1	− 224
XIII. Ohne jede Berufsangabe	Z	—	13	70	139	71	62	37	17	28	9	446
	A	—	13	63	126	56	49	27	32	33	2	401
	±	—	—	+ 7	+ 13	+ 15	+ 13	+ 10	− 15	− 5	+ 7	+ 45
Insgesamt (I—XIII)	Z	2 141	5 184	10 292	17 500	7 216	6 539	2 771	1 549	1 465	76	54 733
	A	2 364	4 720	10 621	16 956	6 508	5 800	2 261	1 324	1 409	110	52 073
	±	− 223	+ 464	− 329	+ 544	+ 708	+ 739	+ 510	+ 225	+ 56	− 34	+ 2 660

33d. Berufszugehörigkeit der über die ostpreußische Grenze Gewanderten nach Altersgruppen 1936

(Quelle: Eigene Erhebung des Statistischen Amtes der Prov. Ostpreußen auf Grund der An- u. Abmeldescheine der Ortspolizeibehörden.)

Berufsgruppe (Zuzug = Z, Abzug = A, Gewinn = +, Verlust = −)		Von den Gewanderten standen im Alter von .... Jahren									Ohne Altersangabe	Zusammen
		0—6	6—15	15—20	20—25	25—30	30—40	40—50	50—60	über 60		
1		2	3	4	5	6	7	8	9	10	11	12
I. Landwirtschaft und Tierzucht	Z	—	2 572	3 947	3 064	716	531	200	76	38	15	11 159
	A	—	2 401	4 763	3 200	768	507	116	68	53	19	11 895
	±	—	+171	−816	−136	− 52	+ 24	+ 84	+ 8	− 15	− 4	−736
II. Gärtnerei, Fischerei, Forstwirtschaft	Z	—	2	47	103	45	33	13	1	4	1	249
	A	—	2	69	133	50	24	11	3	4	--	296
	±	—	—	− 22	− 30	− 5	+ 9	+ 2	− 2	—	+ 1	− 47
III. Handwerk und industrielles Gewerbe	Z	—	106	1 009	2 635	1 668	1 708	611	228	55	12	8 032
	A	—	39	964	2 701	1 546	1 290	469	201	69	23	7 302
	±	—	+ 67	+ 45	− 66	+122	+418	+142	+ 27	− 14	− 11	+730
IV. Handelsgewerbe	Z	—	26	315	1 091	795	696	293	101	41	6	3 364
	A	—	7	354	1 166	682	611	239	123	54	12	3 248
	±	—	+ 19	− 39	− 75	+113	+ 85	+ 54	− 22	− 13	− 6	+116
V. Hausangestellte	Z	—	95	576	802	427	283	95	25	6	3	2 312
	A	—	89	859	1 084	476	270	97	35	7	6	2 923
	±	—	+ 6	−283	−282	− 49	+ 13	− 2	− 10	− 1	− 3	−611
VI. Techniker, Chemiker, Ingenieure, Architekten	Z	—	1	39	325	359	282	87	42	5	2	1 142
	A	—	1	15	240	285	205	55	35	6	4	846
	±	—	—	+ 24	+ 85	+ 74	+ 77	+ 32	+ 7	− 1	− 2	+296
VII. Beamte und Lehrer, Berufe der Kirche	Z	—	1	19	300	538	800	286	90	27	4	2 065
	A	—	—	19	317	658	1 255	325	118	41	1	2 734
	±	—	+ 1	—	− 17	−120	−455	− 39	− 28	− 14	+ 3	−669
VIII. Freie Berufe (Ärzte, Rechtsanwälte usw.)	Z	—	4	16	177	305	173	81	28	11	—	795
	A	—	—	16	199	324	178	85	50	18	—	870
	±	—	+ 4	—	− 22	− 19	− 5	− 4	− 22	− 7	—	− 75
IX. Rentner, Ruhegeldempfänger	Z	—	—	—	2	5	41	86	201	567	1	903
	A	—	—	1	2	6	36	86	236	652	1	1 020
	±	—	—	− 1	—	− 1	+ 5	—	− 35	− 85	—	−117
X. Schüler, Studierende	Z	—	2 566	805	1 738	252	47	5	1	—	1	5 415
	A	—	1 983	880	1 708	216	18	2	—	—	4	4 811
	±	—	+583	− 75	+ 30	+ 36	+ 29	+ 3	+ 1	—	− 3	+604
XI. Ohne Beruf	Z	—	305	776	1 242	1 215	1 490	766	382	362	8	6 546
	A	—	313	1 034	1 505	1 501	1 475	632	413	419	14	7 306
	±	—	− 8	−258	−263	−286	+ 15	+134	− 31	− 57	− 6	−760
XII. Kinder	Z	2 211	—	—	—	—	—	—	—	—	2	2 213
	A	2 634	—	—	—	—	—	—	—	—	3	2 637
	±	−423	—	—	—	—	—	—	—	—	− 1	−424
XIII. Ohne jede Berufsangabe	Z	—	7	64	96	63	63	19	20	22	4	358
	A	—	12	43	89	41	47	13	24	18	6	293
	±	—	− 5	+ 21	+ 7	+ 22	+ 16	+ 6	− 4	+ 4	− 2	+ 65
Insgesamt (I—XIII)	Z	2 211	5 685	7 613	11 575	6 388	6 147	2 542	1 195	1 138	59	44 553
	A	2 634	4 847	9 017	12 344	6 553	5 916	2 130	1 306	1 341	93	46 181
	±	−423	+838	−1404	−769	−165	+231	+412	−111	−203	− 34	−1 628

34. Staatsangehörigkeit der über die ostpreußische Grenze Gewanderten 1930–1936

(Quelle: Eigene Erhebung des Statistischen Amtes der Prov. Ostpreußen auf Grund der An- u. Abmeldescheine der Ortspolizeibehörden.)

Verwaltungsbezirk Zuzug = Z Abzug = A Gewinn = + Verlust = −		Gesamtzahl	Staatsangehörigkeit										
			Deutsches Reich	Freie Stadt Danzig	Memelland	Polen	Litauen	Lettland	Rußland	Sonstiges Ausland	Staatenlos	Ohne Angaben
1		2	3	4	5	6	7	8	9	10	11	12
1930												
Provinz Ostpreußen	Z	40 402	36 403	1 018	352	625	896	160	95	562	164	127
	A	44 521	41 144	825	280	503	768	129	71	526	158	117
	±	− 4 119	− 4 741	+ 193	+ 72	+ 122	+ 128	+ 31	+ 24	+ 36	+ 6	+ 10
1931												
Provinz Ostpreußen	Z	38 964	34 926	982	305	551	1 065	162	47	722	106	98
	A	35 094	31 248	851	256	469	1 194	178	62	648	112	76
	±	+ 3 870	+ 3 678	+ 131	+ 49	+ 82	− 129	− 16	− 15	+ 74	− 6	+ 22
1932												
Provinz Ostpreußen	Z	32 123	29 068	900	253	368	563	132	52	578	106	103
	A	31 965	29 173	771	201	300	615	100	43	588	107	67
	±	+ 158	− 105	+ 129	+ 52	+ 68	− 52	+ 32	+ 9	− 10	− 1	+ 36
1933												
Reg.-Bez. Königsberg	Z	13 586	11 963	466	165	134	325	119	33	304	43	34
	A	12 909	11 405	378	110	114	350	118	41	302	78	13
„ „ Gumbinnen	Z	8 253	7 851	60	130	14	53	3	—	83	30	29
	A	6 585	6 254	54	51	26	61	12	—	71	32	24
„ „ Allenstein	Z	12 332	11 964	121	12	54	3	2	2	117	19	38
	A	12 311	12 032	86	5	53	3	2	2	63	32	33
„ „ Westpreußen	Z	4 917	4 343	368	18	59	4	3	2	92	11	17
	A	5 184	4 767	281	3	29	8	2	1	75	9	9
Provinz Ostpreußen	Z	39 088	36 121	1 015	325	261	385	127	37	596	103	118
	A	36 989	34 458	799	169	222	422	134	44	511	151	79
	±	+ 2 099	+ 1 663	+ 216	+ 156	+ 39	− 37	− 7	− 7	+ 85	− 48	+ 39
1934												
Reg.-Bez. Königsberg	Z	17 712	15 856	555	130	101	311	263	21	342	46	87
	A	16 462	14 984	339	110	88	299	184	4	309	69	76
„ „ Gumbinnen	Z	7 980	7 417	144	110	24	71	8	5	116	30	55
	A	8 113	7 720	101	44	19	35	11	—	96	27	60
„ „ Allenstein	Z	14 113	13 725	117	5	73	4	3	—	98	16	72
	A	15 020	14 645	84	8	76	1	1	2	78	27	98
„ „ Westpreußen	Z	5 982	5 353	400	8	64	8	5	5	90	15	34
	A	5 866	5 428	278	3	50	8	6	2	69	5	17
Provinz Ostpreußen	Z	45 787	42 351	1 216	253	262	394	279	31	646	107	248
	A	45 461	42 777	802	165	233	343	202	8	552	128	251
	±	+ 326	− 426	+ 414	+ 88	+ 29	+ 51	+ 77	+ 23	+ 94	− 21	− 3
1935												
Reg.-Bez. Königsberg	Z	23 116	19 835	2 034	136	122	248	134	16	445	81	65
	A	20 050	17 609	1 306	103	93	259	98	16	383	118	65
„ „ Gumbinnen	Z	9 040	8 379	123	195	25	90	19	9	131	25	44
	A	8 857	8 370	115	142	5	31	24	—	80	47	43
„ „ Allenstein	Z	14 915	14 418	213	7	49	4	2	3	113	28	78
	A	16 012	15 673	91	8	50	2	1	1	88	27	71
„ „ Westpreußen	Z	7 662	6 086	1 344	2	89	4	2	—	97	7	31
	A	7 154	6 332	632	9	49	2	3	—	79	13	35
Provinz Ostpreußen	Z	54 733	48 718	3 714	340	285	346	157	28	786	141	218
	A	52 073	47 984	2 144	262	157	294	126	17	630	205	214
	±	+ 2 660	+ 734	+ 1 570	+ 78	+ 88	+ 52	+ 31	+ 11	+ 156	− 64	+ 4
1936												
Reg.-Bez. Königsberg	Z	19 685	16 777	1 800	195	117	150	89	18	377	71	91
	A	18 457	16 388	1 145	72	93	150	90	27	312	125	55
„ „ Gumbinnen	Z	8 057	7 184	360	217	30	54	42	12	106	14	38
	A	8 470	7 860	206	100	24	93	21	8	91	35	32
„ „ Allenstein	Z	10 798	10 358	181	1	55	2	9	1	115	28	48
	A	12 915	12 530	107	2	59	7	6	4	69	57	74
„ „ Westpreußen	Z	6 013	4 714	1 051	16	65	6	8	4	111	21	17
	A	6 339	5 588	600	3	46	3	3	3	69	10	14
Provinz Ostpreußen	Z	44 553	39 033	3 392	429	267	212	148	35	709	134	194
	A	46 181	42 366	2 058	177	222	253	120	42	541	227	175
	±	− 1 628	− 3 333	+ 1 334	+ 252	+ 45	− 41	+ 28	− 7	+ 168	− 93	+ 19

35. Gewinn und Verlust im Wanderungsverkehr über die ostpreußische Grenze nach Verwaltungsbezirken 1929—1936

(Quelle: Eigene Erhebung des Statistischen Amtes der Prov. Ostpreußen auf Grund der An- u. Abmeldescheine der Ortspolizeibehörden.)

Verwaltungsbezirk	Wanderungsgewinn (+) bezw. -verlust (—)					1929—1936	
	1929—1932	1933	1934	1935	1936	überhaupt	je 1000 der Bevölkerung von 1933
1	2	3	4	5	6	7	8
Bartenstein	— 253	+ 109	+ 44	+ 207	+ 72	+ 179	+ 4,01
Braunsberg	— 742	+ 129	+ 65	+ 55	— 38	— 531	— 9,40
Fischhausen	— 570	+ 22	+ 257	+ 543	+ 415	+ 667	+ 10,26
Gerdauen	+ 77	+ 19	+ 146	+ 197	+ 121	+ 560	+ 15,82
Heiligenbeil	— 223	+ 50	+ 37	+ 308	— 41	+ 131	+ 2,90
Heilsberg	— 481	+ 108	— 65	+ 19	— 6	— 425	— 7,92
Königsberg-Stadt	— 444	— 178	+ 562	+ 1 165	+ 553	+ 1 658	+ 5,25
Königsberg-Land	— 158	+ 123	+ 131	+ 83	+ 217	+ 396	+ 8,04
Labiau	+ 76	+ 39	— 27	+ 176	+ 16	+ 280	+ 5,49
Mohrungen	— 422	+ 87	+ 1	+ 122	+ 57	— 155	— 2,88
Pr. Eylau	— 7	+ 88	— 10	— 137	— 168	— 234	— 4,70
Pr. Holland	— 321	+ 73	— 21	+ 183	— 59	— 145	— 2,91
Rastenburg	— 1 039	— 13	— 71	+ 14	— 135	— 1 244	— 23,63
Wehlau	— 171	+ 21	+ 201	+ 131	+ 224	+ 406	+ 8,52
Reg.-Bez. Königsberg	— 4 678	+ 677	+ 1 250	+ 3 066	+ 1 228	+ 1 543	+ 1,61
Angerburg	— 672	+ 101	— 72	— 198	+ 91	— 750	— 18,87
Darkehmen	— 151	+ 91	+ 21	+ 39	+ 35	+ 35	+ 1,11
Goldap	— 165	+ 460	+ 20	+ 113	+ 83	+ 511	+ 11,75
Gumbinnen	— 478	+ 112	— 75	— 20	— 187	— 648	— 12,70
Insterburg-Stadt	— 1 541	— 339	+ 86	— 33	— 94	— 1 921	— 46,59
Insterburg-Land	— 67	+ 191	+ 78	+ 136	+ 159	+ 497	+ 11,42
Niederung	— 45	+ 110	+ 54	+ 70	— 82	+ 107	+ 1,95
Pillkallen	— 507	+ 208	— 178	+ 18	— 50	— 509	— 11,60
Stallupönen	— 564	+ 199	+ 83	— 2	— 50	— 334	— 7,91
Tilsit-Stadt	— 125	+ 163	— 2	— 97	— 296	— 357	— 6,23
Tilsit-Ragnit	+ 12	+ 350	— 158	+ 97	— 104	+ 197	+ 3,43
Treuburg	— 184	+ 22	+ 10	+ 60	+ 82	— 10	— 0,25
Reg.-Bez. Gumbinnen	— 4 487	+ 1 668	— 133	+ 183	— 413	— 3 182	— 5,83
Allenstein-Stadt	— 1 367	— 347	— 371	— 57	— 457	— 2 599	— 60,38
Allenstein-Land	— 171	+ 4	+ 110	+ 10	— 224	— 271	— 4,75
Johannisburg	— 1 566	— 28	+ 28	— 302	— 138	— 2 006	— 36,93
Lötzen	— 218	— 52	+ 191	— 20	+ 14	— 85	— 1,84
Lyck	— 788	+ 268	+ 57	— 75	+ 181	— 357	— 6,17
Neidenburg	— 451	+ 213	— 186	+ 66	— 367	— 725	— 18,15
Ortelsburg	— 757	+ 44	—	— 584	— 433	— 1 730	— 23,72
Osterode	— 977	— 158	— 462	+ 46	— 277	— 1 828	— 23,71
Rößel	— 683	+ 60	— 70	+ 10	— 224	— 909	— 18,07
Sensburg	— 1 302	+ 17	— 204	— 191	— 192	— 1 872	— 34,71
Reg.-Bez. Allenstein	— 8 282	+ 21	— 907	— 1 097	— 2 117	—12 382	— 22,41
Elbing-Stadt	— 657	— 233	+ 194	+ 128	+ 484	— 84	— 1,16
Elbing-Land	— 241	+ 75	+ 69	+ 26	+ 38	— 33	— 1,26
Marienburg	— 510	— 158	— 96	+ 340	— 23	— 447	— 1,21
Marienwerder	— 638	+ 20	— 98	+ 113	— 350	— 953	— 2,19
Rosenberg	— 1 117	— 97	+ 44	— 363	— 372	— 1 905	— 1,71
Stuhm	— 23	+ 126	+ 3	+ 264	— 103	+ 267	+ 6,97
Reg.-Bez. Westpreußen	— 3 186	— 267	+ 116	+ 508	— 326	— 3 155	— 11,38
Provinz Ostpreußen	—20 633	+ 2 099	+ 326	+ 2 660	— 1 628	—17 176	— 7,36

36. Außenwanderungsbilanz[1]) der Landkreise 1929—1936 u. Grundbesitzverteilung (Vgl. Abb. 18)

(Quelle: Eigene Erhebung des Statistischen Amtes der Prov. Ostpreußen auf Grund der An- u. Abmeldescheine der Ortspolizeibehörden.)

Landkreis	Wanderungsgewinn (+) bzw. -verlust (—) 1929—1936		Land- und forstwirtschaftliche Betriebsfläche 1933	davon entfielen v. H. auf Betriebe von .... ha			
	überhaupt	je 1000 der Bevölkerung v. 1933	in ha	0,5—20 ha	20—100 ha	100—200 ha	über 200 ha
1	2	3	4	5	6	7	8
Bartenstein	+ 179	+ 4,0	82 862	12,2	21,6	12,4	53,8
Braunsberg	— 531	— 9,4	94 277	13,3	59,7	9,6	17,4
Fischhausen	+ 667	+ 10,3	102 351	11,4	15,0	18,3	55,3
Gerdauen	+ 560	+ 15,8	83 497	12,9	21,2	9,9	56,0
Heiligenbeil	+ 131	+ 2,9	84 809	20,0	33,0	12,1	34,9
Heilsberg	— 425	— 7,9	102 214	23,3	56,6	8,3	11,8
Königsberg-Land	+ 396	+ 8,0	88 325	17,3	23,2	17,7	41,8
Labiau	+ 280	+ 5,5	119 400	19,8	11,7	5,8	62,7
Mohrungen	— 155	— 2,9	123 245	21,4	22,2	7,5	48,9
Pr. Eylau	— 234	— 4,7	115 875	19,6	27,6	9,9	42,9
Pr. Holland	— 145	— 3,9	83 104	17,8	32,7	7,9	41,6
Rastenburg	— 1 244	— 23,6	83 485	12,6	23,8	11,2	52,4
Wehlau	+ 406	+ 8,5	110 691	11,9	21,7	8,2	58,2
Reg.-Bez. Königsberg	— 115	— 0,2	1 274 135	16,7	28,1	10,5	44,7
Angerburg	— 750	— 18,9	75 276	22,8	32,9	12,3	32,0
Darkehmen	+ 35	+ 1,1	78 091	15,9	22,2	11,1	50,8
Goldap	+ 511	+ 11,7	85 763	29,6	39,9	5,3	25,2
Gumbinnen	— 648	— 12,7	68 385	18,8	39,4	14,5	27,3
Insterburg-Land	+ 497	+ 11,4	109 413	19,5	26,9	12,1	41,5
Niederung	+ 107	+ 2,0	94 714	31,5	32,8	4,7	31,0
Pillkallen	— 509	— 11,6	98 359	21,5	31,8	16,4	30,3
Stallupönen	— 334	— 7,9	68 963	23,2	40,6	9,3	26,9
Tilsit-Ragnit	+ 197	+ 3,4	105 341	29,5	29,1	11,8	29,6
Treuburg	— 10	— 0,3	79 768	29,3	42,2	8,2	20,3
Reg.-Bez. Gumbinnen	— 904	— 2,0	864 073	24,4	33,3	10,6	31,7
Allenstein-Land	— 271	— 4,8	109 420	31,6	38,2	5,9	24,3
Johannisburg	— 2 006	— 36,9	125 096	22,6	35,4	4,2	37,8
Lötzen	— 85	— 1,8	72 859	24,5	43,6	11,4	20,5
Lyck	— 357	— 6,2	103 577	26,3	44,6	7,4	21,7
Neidenburg	— 725	— 18,2	103 222	19,7	36,2	3,3	40,8
Ortelsburg	— 1 730	— 23,7	164 502	26,6	37,2	3,0	33,2
Osterode	— 1 828	— 23,7	148 851	20,4	21,5	4,8	53,3
Rößel	— 909	— 18,1	79 855	22,8	46,5	9,0	21,7
Sensburg	— 1 872	— 34,7	122 334	19,9	23,3	7,5	49,3
Reg.-Bez. Allenstein	— 9 783	— 19,2	1 029 716	23,8	35,0	5,8	35,4
Elbing-Land	— 33	— 1,3	39 437	33,5	45,5	6,3	14,7
Marienburg	— 447	— 12,1	20 004	26,0	41,5	24,0	8,5
Marienwerder	— 953	— 21,9	50 226	28,0	29,5	9,5	33,0
Rosenberg	— 1 905	— 31,7	93 922	26,6	21,0	3,8	48,6
Stuhm	+ 267	+ 7,0	60 108	14,1	35,1	11,5	39,3
Reg.-Bez. Westpreußen	— 3 071	— 15,0	263 697	25,0	31,1	8,6	35,3
Provinz Ostpreußen	**—13 873**	**— 7,7**	**3 431 621**	**21,4**	**31,7**	**8,9**	**38,0**

[1]) Bilanz im Wanderungsverkehr über die ostpr. Grenze.

Abb. 18 **Grundbesitzverteilung 1933 und Außenwanderungsbilanz 1929–1936**

Die Kreise, in denen landwirtschaftliche Großbetriebe stark vertreten sind, weisen fast durchweg einen Gewinn im Wanderungsverkehr über die ostpreußische Grenze auf.

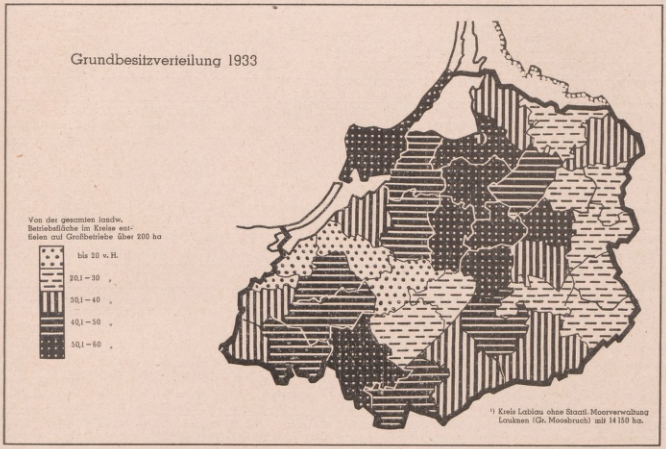

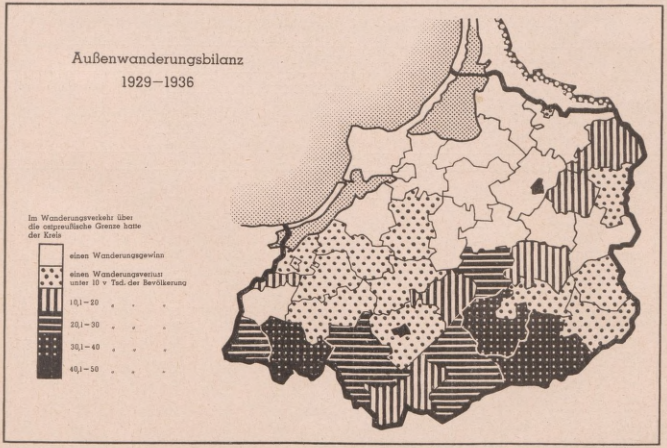

37. Geschlecht und Familienstand der über die ostpreußische Grenze Gewanderten 1933–1936

(Quelle: Eigene Erhebung des Statistischen Amtes der Prov. Ostpreußen auf Grund der An- u. Abmeldescheine der Ortspolizeibehörden.)

Regierungsbezirk	Zuzug = Z Abzug = A	Gewanderte männlich	Gewanderte weiblich	Gewanderte zusammen	Von den Gewanderten waren ledig, verwitwet, geschieden	Von den Gewanderten waren verheiratet
1		2	3	4	5	6
1933						
Königsberg	Z	8 147	5 439	13 586	10 833	2 753
	A	6 858	6 051	12 909	9 949	2 960
Gumbinnen	Z	5 497	2 756	8 253	7 195	1 058
	A	3 798	2 787	6 585	5 407	1 178
Allenstein	Z	7 696	4 636	12 332	10 831	1 501
	A	6 559	5 752	12 311	10 501	1 810
Westpreußen	Z	2 896	2 021	4 917	3 939	978
	A	2 694	2 490	5 184	4 063	1 121
Provinz Ostpreußen	**Z**	**24 236**	**14 852**	**39 088**	**32 798**	**6 290**
	A	**19 909**	**17 080**	**36 989**	**29 920**	**7 069**
1934						
Königsberg	Z	10 892	6 820	17 712	14 060	3 652
	A	9 662	6 800	16 462	13 167	3 295
Gumbinnen	Z	5 402	2 578	7 980	6 506	1 474
	A	5 109	3 004	8 113	6 755	1 358
Allenstein	Z	9 703	4 410	14 113	12 359	1 754
	A	9 175	5 845	15 020	12 988	2 032
Westpreußen	Z	3 715	2 267	5 982	4 676	1 306
	A	3 332	2 534	5 866	4 590	1 276
Provinz Ostpreußen	**Z**	**29 712**	**16 075**	**45 787**	**37 601**	**8 186**
	A	**27 278**	**18 183**	**45 461**	**37 500**	**7 961**
1935						
Königsberg	Z	15 945	7 171	23 116	17 537	5 579
	A	13 347	6 703	20 050	15 467	4 583
Gumbinnen	Z	6 270	2 770	9 040	7 465	1 575
	A	5 773	3 084	8 857	7 184	1 673
Allenstein	Z	10 436	4 479	14 915	12 862	2 053
	A	10 660	5 352	16 012	13 887	2 125
Westpreußen	Z	4 721	2 941	7 662	5 922	1 740
	A	4 516	2 638	7 154	5 604	1 550
Provinz Ostpreußen	**Z**	**37 372**	**17 361**	**54 733**	**43 786**	**10 947**
	A	**34 296**	**17 777**	**52 073**	**42 142**	**9 931**
1936						
Königsberg	Z	12 544	7 141	19 685	14 700	4 985
	A	11 393	7 064	18 457	13 718	4 739
Gumbinnen	Z	5 100	2 957	8 057	6 442	1 615
	A	5 037	3 433	8 470	6 576	1 894
Allenstein	Z	7 188	3 610	10 798	9 139	1 659
	A	8 149	4 766	12 915	10 794	2 121
Westpreußen	Z	3 530	2 483	6 013	4 474	1 539
	A	3 737	2 602	6 339	4 823	1 516
Provinz Ostpreußen	**Z**	**28 362**	**16 191**	**44 553**	**34 755**	**9 798**
	A	**28 316**	**17 865**	**46 181**	**35 911**	**10 270**

38. Überseeische Auswanderung aus Ostpreußen 1919–1936 und 1910/1913

Jahr	Auswanderer insgesamt	Auswanderer Auf 100 000 Einwohner	Von den Auswanderern wurden befördert nach: europäischen Ländern	Amerika: Kanada	Amerika: USA.	Amerika: Mittelamerika	Amerika: Brasilien	Amerika: Argentinien	Amerika: Uebrig. Südamerika u. Amerika ohne näh. Ang.	Afrika	Asien	Australien
1	2	3	4	5	6	7	8	9	10	11	12	13
1910/13	410	20	3	—	364	—	2	—	38	—	—	3
1919	—	—	—	—	—	—	—	—	—	—	—	—
1920	12	0,5	.	.	.	.	.	.	.	.	.	.
1921	198	9	—	—	141	—	28	23	—	6	—	—
1922	710	30	—	—	471	1	115	96	11	16	—	—
1923	2 352	100	1	19	1 681	4	213	327	84	18	5	—
1924	1 727	72	—	149	402	29	767	228	122	29	1	—
1925	1 598	66	2	98	1 087	100	119	139	32	21	—	—
1926	1 465	65	5	150	1 039	8	102	111	11	39	—	—
1927	1 486	65	3	442	857	3	43	80	17	39	—	2
1928	1 295	57	2	412	758	2	24	58	26	13	—	—
1929	1 177	52	3	367	680	1	21	71	20	14	—	—
1930	898	39	2	245	473	1	25	78	28	46	—	—
1931	255	11	6	16	125	—	19	42	35	12	—	—
1932	214	9	2	28	116	—	14	24	27	3	—	—
1933	193	8	—	6	148	—	10	25	2	2	—	—
1934	195	8	1	2	158	—	7	11	6	9	—	1
1935	303	13	—	4	134	1	147	10	—	3	4	—
1936	260	11	—	1	145	—	77	25	1	9	2	—

39. Tätigkeit der Auswanderer-Beratungsstelle 1932—1937

(Quelle: Mitteilungen der Auswanderer-Beratungsstelle Ostpreußen E. V. Königsberg [Pr])

a) Beratene Personen und erteilte Auskünfte

Jahr	Beratene Personen	Beratung wurde erteilt in .... Fällen für Auswanderung nach											Deutsche Rückwanderung	Sonstige Anfragen	Zusammen
		Europäisches Ausland insges.	darunter Rußland	USA.	Kanada	Mittel- und Südamerika	Afrika insgesamt	Afrika darunter Mandatsgebiet Deutsch-Südwestafrika	Afrika darunter Mandatsgebiet Deutsch-Ostafrika	Asien insgesamt	Asien darunter Palästina	Australien			
1	2	3	4	5	6	7	8	9	10	11	12	13	14	15	16
1932	1 181	392	90	94	86	744	220	74	58	83	14	17	19	226	1 971
1933	1 551	585	20	68	64	430	264	102	52	543	485	12	45	226	2 257
1934	1 132	398	4	98	47	362	186	68	30	345	298	12	44	132	1 628
1935	1 532	415	14	87	33	448	254	89	75	546	502	15	54	298	2 164
1936	1 326	389	3	92	34	488	363	147	116	285	233	18	36	241	1 949
1937	1 464	437	4	159	59	467	398	168	92	185	147	16	48	262	2 031

b) Beruf der beratenen Personen

(a = Selbständige, b = Angestellte, c = Arbeiter)

Jahr	Landwirtschaft			Industrie			Handelsgewerbe			Schankwirtschaft	Häusl. Dienste	Lohnarbeit wechselnder Art	Freie Berufe	Gesundheitswesen	Ohne Beruf und Berufsangabe	Zusammen
	a	b	c	a	b	c	a	b	c							
1	2	3	4	5	6	7	8	9	10	11	12	13	14	15	16	17
1932 . . .	152	125	125	39	125	120	37	116	—	10	45	16	107	68	96	1 181
1933 . . .	76	60	68	60	101	93	227	178	6	9	43	2	241	278	109	1 551
1934 . . .	99	45	139	33	56	65	168	120	5	2	17	8	153	78	144	1 132
1935 . . .	148	46	221	35	46	91	257	128	5	4	33	18	133	170	194	1 532
1936 . . .	95	66	201	50	39	116	171	148	15	14	39	14	112	97	149	1 326
1937 . . .	112	87	171	59	57	113	203	148	39	7	34	8	144	112	170	1 464

40. Berufsgliederung der Bevölkerung nach Wirtschaftsabteilungen und Stellung im Beruf am 16. VI. 1933 und 1925

In Ostpreußen sind über die Hälfte der Erwerbstätigen in der Land- und Forstwirtschaft beschäftigt, im Reichsdurchschnitt dagegen nur etwas über ein Viertel. Der Anteil der Beschäftigten in Industrie und Handwerk ist demgegenüber in Ostpreußen nur halb so groß wie im Reichsdurchschnitt.



Abb. 19

Wirtschaftsabteilungen	Jahr	Stellung im Beruf: Selbständige – Erwerbspersonen [1]	Selbständige – Berufszugehörige [2]	Mithelfende Familienangehörige – Erwerbspersonen [1]	Mithelfende Familienangehörige – Berufszugehörige [2]	Beamte und Angestellte – Erwerbspersonen [1]	Beamte und Angestellte – Berufszugehörige [2]	Arbeiter – Erwerbspersonen [1]	Arbeiter – Berufszugehörige [2]	Insgesamt – Erwerbspersonen [1]	Insgesamt – Berufszugehörige [2]
1	2	3	4	5	6	7	8	9	10	11	12
a) Grundzahlen											
I. Land- u. Forstwirtschaft	1933	112 513	275 581	234 372	236 177	8 610	13 953	233 455	458 006	588 950	983 717
	1925	105 685	280 865	225 828	230 058	10 598	20 221	251 447	492 358	593 558	1 023 502
II./III. Industrie u. Handwerk	1933	39 523	95 414	6 155	6 226	17 419	32 433	166 706	369 254	229 803	503 327
	1925	38 486	108 012	4 402	4 517	20 569	41 139	152 280	311 723	215 737	465 391
IV. Handel und Verkehr	1933	26 953	59 277	10 068	10 274	60 980	111 665	44 487	107 522	142 488	288 738
	1925	25 076	63 909	7 407	7 612	56 614	112 519	39 626	104 644	128 723	288 684
V. Öffentlicher Dienst und private Dienstleistungen	1933	8 517	18 171	619	628	61 576	115 369	16 657	34 491	87 369	168 659
	1925	8 246	17 817	212	214	56 463	113 361	12 081	27 468	77 002	158 860
VI. Häusliche Dienste	1933	—	—	—	—	[3] 37 554	39 073	524	788	38 078	39 861
	1925	—	—	—	—	[4] 50 756	53 486	913	1 708	51 669	55 194
I.-VI. Zusammen	1933	187 506	448 443	251 214	253 305	[3] 186 139	312 493	461 829	970 061	1 086 688	1 984 302
	1925	177 493	470 603	237 849	242 401	[4] 195 000	340 726	456 347	937 901	1 066 689	1 991 631
VII. Berufslose Selbständige und ohne Berufsangabe [5]	1933	—	—	—	—	—	—	—	—	223 170	348 999
	1925	—	—	—	—	—	—	—	—	175 019	264 718
I.-VII. Gesamtbevölkerung	1933	—	—	—	—	—	—	—	—	1 309 858	2 333 301
	1925	—	—	—	—	—	—	—	—	1 241 708	2 256 349
b) Verhältniszahlen											
		Erwerbspersonen bzw. Berufszugehörige nach Wirtschaftsabteilungen in v. H.									
I. Land- u. Forstwirtschaft	1933	60,0	61,5	93,3	93,2	4,6	4,5	50,6	47,2	54,2	42,1
	1925	59,5	60,0	95,0	94,9	5,5	5,9	55,1	52,4	55,7	45,4
II./III. Industrie u. Handwerk	1933	21,1	21,3	2,5	2,5	9,4	10,4	36,1	38,1	21,1	21,6
	1925	21,7	22,9	1,9	1,9	10,5	12,1	33,4	33,2	20,2	20,6
IV. Handel und Verkehr	1933	14,4	13,2	4,0	4,1	32,8	35,7	9,6	11,0	13,1	12,4
	1925	14,1	13,5	3,0	3,1	29,0	33,0	8,7	11,2	12,1	12,8
V. Öffentlicher Dienst und private Dienstleistungen	1933	4,5	4,0	0,2	0,2	33,1	36,9	3,6	3,6	8,1	7,2
	1925	4,7	3,6	0,1	0,1	29,0	32,3	2,6	3,0	7,2	7,0
VI. Häusliche Dienste	1933	—	—	—	—	20,1	12,5	0,1	0,1	3,5	1,7
	1925	—	—	—	—	26,0	15,7	0,2	0,2	4,8	2,4
I.-VI. Zusammen	1933	100,0	100,0	100,0	100,0	100,0	100,0	100,0	100,0	100,0	85,0
	1925	100,0	100,0	100,0	100,0	100,0	100,0	100,0	100,0	100,0	88,2
VII. Berufslose Selbständige und ohne Berufsangabe [5]	1933	—	—	—	—	—	—	—	—	—	15,0
	1925	—	—	—	—	—	—	—	—	—	11,8
I.-VII. Gesamtbevölkerung	1933	—	—	—	—	—	—	—	—	—	100,0
	1925	—	—	—	—	—	—	—	—	—	100,0
		Erwerbspersonen bzw. Berufszugehörige nach der Stellung im Beruf in v. H.									
I. Land- u. Forstwirtschaft	1933	19,1	28,0	39,8	24,0	1,5	1,4	39,6	46,6	100,0	100,0
	1925	17,8	27,4	38,0	22,5	1,9	2,0	42,3	48,1	100,0	100,0
II./III. Industrie u. Handwerk	1933	17,2	23,2	2,7	1,0	7,6	8,8	72,5	67,0	100,0	100,0
	1925	17,8	23,2	2,0	1,0	9,5	8,8	70,7	67,0	100,0	100,0
IV. Handel und Verkehr	1933	18,9	20,5	7,1	3,6	42,8	38,7	31,2	37,2	100,0	100,0
	1925	19,5	22,2	5,8	2,6	44,0	39,0	30,7	36,2	100,0	100,0
V. Öffentlicher Dienst und private Dienstleistungen	1933	9,7	10,8	0,7	0,4	70,5	68,4	19,1	20,4	100,0	100,0
	1925	10,7	11,2	0,3	0,1	73,3	71,4	15,7	17,3	100,0	100,0
VI. Häusliche Dienste	1933	—	—	—	—	98,6	98,0	1,4	2,0	100,0	100,0
	1925	—	—	—	—	98,2	96,9	1,8	3,1	100,0	100,0
I.-VI. Zusammen	1933	17,3	22,6	23,1	12,8	17,1	15,7	42,5	48,9	100,0	100,0
	1925	16,6	23,6	22,3	12,2	18,3	17,1	42,8	47,1	100,0	100,0

[1]) Erwerbstätige und Erwerbslose. — [2]) Das sind die Erwerbspersonen bzw. die berufslosen Selbständigen einschl. ihrer Angehörigen ohne Hauptberuf. — [3]) Davon 36 931 Hausangestellte. — [4]) Davon 49 091 Hausangestellte. — [5]) Das sind Rentenempfänger, Pensionäre, von eigenem Vermögen oder von Unterstützung lebende Personen usw.

41. Berufsgliederung der Bevölkerung nach Wirtschaftsgruppen und Stellung im Beruf 1933

Wirtschaftsabteilungen [1] und Wirtschaftsgruppen [2]	Stellung im Beruf											
	Selbständige		Mithelfende Familienangehörige		Beamte		Angestellte		Arbeiter		Insgesamt	
	Erwerbsperson. [3]	Berufszugeh. [4]	Erwerbsperson. [3]	Berufszugeh. [4]	Erwbs.-Pers. [5]	Berufszugeh. [4]	Erwerbsperson. [3]	Berufszugeh. [4]	Erwerbsperson. [3]	Berufszugeh. [4]	Erwerbspersonen [3]	Berufszugehör. [4]
1	2	3	4	5	6	7	8	9	10	11	12	13
11. Landwirtschaft, Gärtnerei, Tierzucht	110 700	269 948	233 524	235 312	259	924	6 892	9 912	222 704	425 465	574 079	941 561
12. Forstwirtschaft, Fischerei	1 813	5 633	848	865	840	1 796	619	1 321	10 751	32 541	14 871	42 156
I. Land- u. Forstwirtschaft	112 513	275 581	234 372	236 177	1 099	2 720	7 511	11 233	233 455	458 006	588 950	983 717
20. Bergbau, Salinenwesen u. Torfgräberei	8	21	3	3	—	—	109	281	973	2 624	1 093	2 929
21. Industrie der Steine u. Erden	360	967	28	28	—	—	437	980	8 473	22 394	9 298	24 369
22. Eisen- u. Metallgewinnung	17	40	1	1	—	—	58	119	668	1 560	744	1 720
23. Eisen-, Stahl- u. Metallwarenherstellung	3 872	10 916	225	230	—	—	238	411	9 171	13 969	13 506	25 526
24. Maschinen-, Kessel-, Apparate- u. Fahrzeugbau	688	1 868	33	35	—	—	1 921	3 720	9 824	21 055	12 466	26 678
25. Elektrotechnische Industrie (einschl. Installation)	454	1 179	69	70	—	—	545	925	1 901	3 323	2 969	5 497
26. Feinmech. u. optische Industr.	561	1 317	92	94	—	—	96	141	501	845	1 340	2 397
27. Chemische Industrie	57	139	10	10	—	—	549	923	752	1 748	1 368	2 820
28. Textilindustrie	349	654	72	73	—	—	235	353	1 030	1 466	1 686	2 546
29. Papiererzeugung u. Papierverarbeitung	89	216	18	18	—	—	447	1 093	4 918	13 813	5 472	15 140
30. Druck- u. Vervielfältigungsgewerbe	437	1 080	62	63	—	—	530	890	2 474	4 380	3 503	6 413
31. Leder- u. Lederwaren-, Kunstleder- u. Linoleumindustrie	1 014	2 768	71	73	—	—	62	96	1 223	2 016	2 370	4 953
32. Kautschuk- u. Asbestindustr.	35	84	3	3	—	—	136	197	1 174	1 834	1 348	2 118
33. Holz- u. Schnitzstoffgewerbe	4 888	13 189	228	240	—	—	1 053	1 983	18 222	37 779	24 391	53 191
34. Musikinstrumenten- u. Spielwarenindustrie	67	151	5	5	—	—	22	40	85	182	179	378
35. Nahrungs- u. Genußmittelg.	6 137	14 315	4 287	4 317	54	180	4 656	7 655	25 797	42 702	40 931	69 169
36. Bekleidungsgewerbe	14 731	30 004	749	755	—	—	680	918	14 598	18 972	30 758	50 649
37. Bau- u. Baunebengewerbe	5 662	16 296	199	208	378	1 166	2 840	5 877	53 000	152 551	62 079	176 098
38. Wasser-, Gas-, Elektrizitätsgewinnung u. -versorgung	38	111	—	—	107	288	1 130	2 537	3 644	11 009	4 919	13 945
39. Erwerbstätigkeit ohne feste Stellung oder ohne Angabe der Betriebszugehörigkeit	59	99	—	—	—	—	1 136	1 660	8 188	15 032	9 383	16 791
II.-III. Industrie u. Handwerk	39 523	95 414	6 155	6 226	539	1 634	16 880	30 799	166 706	369 254	229 803	503 327
41. Handelsgewerbe u. Hilfsgewerbe des Handels	20 468	44 318	6 568	6 720	15	63	34 385	44 504	15 572	32 058	77 008	127 663
42. Bank-, Börsen- u. Versicherungswesen	642	1 803	24	24	802	2 236	7 385	12 298	688	1 331	9 541	17 692
43. Reichspost u. Reichsbahn	8	23	—	—	13 149	41 777	1 675	3 614	12 616	40 002	27 448	85 416
44. Verkehrswesen (ohne Reichspost u. Reichsbahn)	1 808	4 992	290	297	229	686	1 401	3 431	8 472	23 709	12 200	33 115
45. Gast- u. Schankwirtschaftsgewerbe	4 027	8 141	3 186	3 233	—	—	1 939	3 056	7 139	10 422	16 291	24 852
IV. Handel u. Verkehr	26 953	59 277	10 068	10 274	14 195	44 762	46 785	66 903	44 487	107 522	142 488	288 738
51. Verwaltung, Wehrmacht, Kirche, Bildung, Erziehg. usw.	2 874	6 964	103	106	37 378	77 483	13 624	22 209	8 226	21 076	62 205	127 838
52. Gesundheitswesen u. hygienische Gewerbe	4 770	9 698	425	431	1 308	3 060	5 819	7 243	6 969	10 998	19 291	31 430
53. Wohlfahrtspflege u. soziale Fürsorge	65	118	5	5	203	491	1 604	2 069	643	909	2 520	3 592
54. Theater, Lichtspiele u. Filmaufnahme, Rundfunkwesen, Musikgewerbe, sportliche u. Schaustellungsgewerbe	808	1 391	86	86	9	24	1 631	2 790	819	1 508	3 353	5 799
V. Öffentlicher Dienst u. private Dienstleistung (ohne häusliche Dienste)	8 517	18 171	619	628	38 898	81 058	22 678	34 311	16 657	34 491	87 369	168 659
VI. Häusliche Dienste, zugleich W.-Gr. 61	—	—	—	—	—	—	[6] 37 554	39 073	524	788	38 078	39 861
Summe der Wirtschaftsabteilungen I—VI	187 506	448 443	251 214	253 305	54 731	130 174	[7] 131 408	182 319	461 829	970 061	1 086 688	1 984 302
VII. Berufslose Selbständ. [8]	—	—	—	—	—	—	—	—	—	—	223 170	348 999
Gesamtbevölkerung (W.-Abt. I—VII)	—	—	—	—	—	—	—	—	—	—	1 309 858	2 333 301

[1]) Wirtschaftsabteilung = römische Ziffer. — [2]) Wirtschaftsgruppe = arabische Ziffer. — [3]) Vgl. Anmerkung 1 zu Tab. 40. — [4]) Vgl. Anmerkung 2 zu Tab. 40. — [5]) Vgl. Anmerkung 5 zu Tab. 40. — [6]) Vgl. Anmerkung 3 zu Tab. 40.

42. Altersgliederung der Erwerbspersonen nach Wirtschaftsgruppen am 16. VI. 1933

Wirtschaftsabteilungen und Wirtschaftsgruppen [1])	Erwerbspersonen insgesamt [2])	Von den Erwerbspersonen standen im Alter von . . . . Jahren										
		unter 14	14 bis unter 16	16 bis unter 18	18 bis unter 20	20 bis unter 25	25 bis unter 30	30 bis unter 40	40 bis unter 50	50 bis unter 60	60 bis unter 65	über 65
1	2	3	4	5	6	7	8	9	10	11	12	13
11. Landwirtschaft, Gärtnerei, Tierzucht	574 079	2 096	22 123	29 560	40 437	91 913	70 187	114 161	89 213	68 842	23 186	22 361
12. Forstwirtschaft, Fischerei	14 871	13	159	250	448	1 440	2 042	4 381	2 931	2 138	744	325
I. Land- u. Forstwirtschaft	588 950	2 109	22 282	29 810	40 885	93 353	72 229	118 542	92 144	70 980	23 930	22 686
20. Bergbau, Salinenwesen, Torfgräberei	1 093	—	7	21	41	114	226	329	175	137	37	6
21. Industrie der Steine u. Erden	9 298	7	112	271	484	1 560	1 777	2 307	1 358	993	313	116
22. Eisen- u. Metallgewinnung	744	—	8	23	48	97	112	181	152	89	27	7
23. Eisen-, Stahl- u. Metallwarenherstellg.	13 506	6	416	1 119	1 691	2 876	1 957	2 111	1 612	1 128	340	250
24. Maschinen-, Kessel-, Apparate- u. Fahrzeugbau	12 466	6	268	606	975	2 169	2 231	3 045	1 698	1 114	267	87
25. Elektrotechnische Industrie (einschl. Installation)	2 969	1	59	165	300	618	543	788	331	143	18	3
26. Feinmechanische u. optische Industrie	1 340	—	20	66	110	236	200	262	208	161	46	31
27. Chemische Industrie	1 368	1	13	30	96	240	253	332	210	148	34	11
28. Textilindustrie	1 686	—	22	71	126	304	236	357	284	195	48	43
29. Papiererzeugung u. Papierverarbeitg.	5 472	1	19	76	184	606	768	1 645	1 185	768	166	54
30. Druck- u. Vervielfältigungsgewerbe	3 503	2	70	152	311	715	480	819	567	287	73	27
31. Leder- u. Lederwaren-, Kunstleder- u. Linoleumindustrie	2 370	—	39	125	169	425	352	448	336	261	103	112
32. Kautschuk- u. Asbestindustrie	1 348	1	29	82	167	407	278	248	87	40	7	2
33. Holz- u. Schnitzstoffgewerbe	24 391	14	504	1 260	1 967	4 688	4 620	4 447	3 241	2 372	743	535
34. Musikinstrumenten- u. Spielwarenindustrie	179	—	1	2	4	29	29	38	29	26	10	11
35. Nahrungs- u. Genußmittelgewerbe	40 931	55	1 058	2 695	3 814	8 287	5 921	8 106	5 761	3 694	1 006	534
36. Bekleidungsgewerbe	30 758	22	464	1 513	2 601	6 177	4 530	5 417	4 709	3 103	1 127	1 095
37. Baugewerbe u. Baunebengewerbe	62 079	29	345	1 011	2 433	9 588	10 528	16 857	11 015	7 656	1 999	618
38. Wasser-, Gas-, Elektrizitätsgewinnung u. -versorgung	4 919	2	13	40	104	366	654	1 604	1 127	775	200	34
39. Erwerbstätigkeit ohne feste Stellung oder ohne Angabe der Betriebszugehörigkeit	9 383	1	914	941	1 265	2 144	1 160	1 222	841	548	245	102
II./III. Industrie u. Handwerk	229 803	148	4 381	10 269	16 890	41 646	36 855	50 563	34 926	23 638	6 809	3 678
41. Handelsgewerbe u. Hilfsgewerbe des Handels	77 008	38	1 290	3 844	6 771	14 409	10 556	16 862	12 355	7 413	1 918	1 552
42. Bank-, Börsen- u. Versicherungswesen	9 541	3	29	171	560	1 797	1 754	2 664	1 555	697	189	122
43. Reichspost u. Reichsbahn	27 448	8	46	94	214	1 377	1 781	6 764	9 577	6 501	991	95
44. Verkehrswesen (ohne Reichspost u. Reichsbahn)	12 200	14	63	120	250	1 233	1 971	3 450	2 799	1 693	503	104
45. Gast- u. Schankwirtschaftsgewerbe	16 291	11	158	497	1 017	2 731	2 356	3 785	3 003	1 855	445	433
IV. Handel u. Verkehr	142 488	74	1 586	4 726	8 812	21 547	18 418	33 525	29 289	18 159	4 046	2 306
51. Verwaltung, Wehrmacht, Kirche, Bildung, Erziehung usw.	62 205	7	112	752	3 546	10 501	10 502	15 407	11 654	7 278	1 686	760
52. Gesundheitswesen u. hygienische Gewerbe	19 291	3	208	661	1 466	3 817	2 799	4 359	3 066	1 925	538	449
53. Wohlfahrtspflege u. soziale Fürsorge	2 520	—	20	89	120	409	370	666	427	309	71	39
54. Theater, Lichtspiele u. Filmaufnahme, Rundfunkwesen, Musikgewerbe, sportliche u. Schaustellungsgewerbe	3 353	—	29	101	199	611	553	835	602	294	78	51
V. Öffentl. Dienst u. private Dienstleistungen (ohne häusliche Dienste)	87 369	10	369	1 603	5 331	15 338	14 224	21 267	15 749	9 806	2 373	1 299
VI. Häusliche Dienste, zugl. W.-Gr. 61	38 078	102	1 392	2 937	5 515	12 541	6 002	5 122	2 633	1 337	335	162
Summe der Wirtschaftsabteilungen I—VI	1 086 688	2 443	30 010	49 345	77 433	184 425	147 728	229 019	174 741	123 920	37 493	30 131

[1]) Vgl. Anmerkung 1 u. 2 zu Tab. 41. — [2]) Vgl. Anmerkung 1 zu Tab. 40.

43. Erwerbstätige und Erwerbslose nach Wirtschaftabteilungen und Stellung im Beruf am 16. VI. 1933

Stellung im Beruf	Wirtschaftsabteilung										Insgesamt	
	Land- und Forstwirtschaft		Industrie und Handwerk		Handel und Verkehr		Öffentliche Dienste		Häusliche Dienste			
	Erwerbspersonen [1])	Angehörige ohne Hauptberuf	Erwerbspersonen [1])	Angehörige ohne Hauptberuf	Erwerbspersonen [1])	Angehörige ohne Hauptberuf	Erwerbspersonen [1])	Angehörige ohne Hauptberuf	Erwerbspersonen [1])	Angehörige ohne Hauptberuf	Erwerbspersonen [1])	Angehörige ohne Hauptberuf
1	2	3	4	5	6	7	8	9	10	11	12	13
Selbständige, sowie Beamte und Angestellte in leitender Stellung	112 513	163 068	39 523	55 891	26 953	32 324	8 517	9 654	—	—	187 506	260 937
davon waren ⎧ überhaupt	8	9	8	15	11	19	4	1	—	—	31	44
erwerbslos ⎩ v. H.	0,0	0,0	0,0	0,0	0,0	0,1	0,0	0,0	—	—	0,0	0,0
Angestellte	7 511	3 722	16 880	13 919	46 785	20 118	22 678	11 633	37 554	1 519	131 408	50 911
davon waren ⎧ überhaupt	735	420	3 775	2 477	9 931	4 706	3 258	1 867	4 280	375	21 979	9 845
erwerbslos ⎩ v. H.	9,8	11,3	14,0	17,8	21,2	23,4	14,4	16,0	11,4	24,7	16,7	19,3
Arbeiter	233 455	224 551	166 706	202 548	44 487	63 035	16 657	17 834	524	264	461 829	508 232
davon waren ⎧ überhaupt	22 090	40 480	60 947	91 943	9 900	14 443	2 572	3 538	123	51	95 632	150 455
erwerbslos ⎩ v. H.	9,5	18,0	36,6	45,4	22,3	22,9	15,4	19,8	23,5	19,3	20,7	29,6
Beamte	1 099	1 621	539	1 095	14 195	30 567	38 898	42 160	—	—	54 731	75 443
Mithelf. Familienangehörige	234 372	1 805	6 155	71	10 068	206	619	9	—	—	251 214	2 091
Zusammen	588 950	394 767	229 803	273 524	142 488	146 250	87 369	81 290	38 078	1 783	1 086 688	897 614
davon waren ⎧ überhaupt	22 833	40 909	64 730	94 435	19 842	19 168	5 834	5 406	4 403	426	117 642	160 344
erwerbslos ⎩ v. H.	3,9	10,4	28,2	34,5	13,9	13,1	6,7	6,7	11,6	23,9	10,8	17,9

[1]) Vgl. Anmerkung 1 zu Tab. 40.

44. Bevölkerung nach Haupt- und Nebenberuf am 16. VI. 1933

Wirtschaftsabteilungen	Erwerbspersonen [1])			Ehefrauen und Angehörige ohne Hauptberuf			Berufszugehörige		
	insgesamt	darunter mit Nebenberuf		insgesamt	darunter mit Nebenberuf		insgesamt (Sp. 2 u. 5)	darunter mit Nebenberuf	
		überhaupt	v. H.		überhaupt	v. H.		überhaupt (Sp. 3 u. 6)	v. H.
1	2	3	4	5	6	7	8	9	10
I. Land- u. Forstwirtschaft	588 950	61 908	10,5	394 767	147	0,04	983 717	62 055	6,3
II./III. Industrie und Handwerk	229 803	26 504	11,5	273 524	425	0,2	503 327	26 929	5,4
IV. Handel und Verkehr	142 488	13 330	9,4	146 250	208	0,1	288 738	13 538	4,7
V. Öffentlicher Dienst und private Dienstleistungen	87 369	8 998	10,3	81 290	145	0,2	168 659	9 143	5,4
VI. Häusliche Dienste	38 078	149	0,4	1 783	—	—	39 861	149	0,4
Erwerbspersonen insgesamt	1 086 688	110 889	10,2	897 614	925	0,1	1 984 302	111 814	5,6
VII. Berufslose Selbständige und ohne Berufsangabe [2])	223 170	18 355	8,2	125 829	379	0,3	348 999	18 734	5,4
Gesamtbevölkerung	1 309 858	129 244	9,9	1 023 443	1 304	0,1	2 333 301	130 548	5,6

[1]) Vgl. Anmerkung 1 zu Tab. 40. — [2]) Vgl. Anmerkung 5 zu Tab. 40.

45. Erwerbspersonen in land- und forstwirtschaftlichen Berufen am 16. VI. 1933

Stellung im Beruf	Erwerbspersonen [1])	davon		Stellung im Beruf	Erwerbspersonen [1])	davon	
		männlich	weiblich			männlich	weiblich
1	2	3	4	1	2	3	4
Eigentümer und Pächter	109 425	99 163	10 262	Landw. Arbeiter u. Tagelöhner ohne Land	98 765	55 728	43 037
Inspektoren und Verwalter	2 514	2 514	—	Melker	12 317	11 388	929
Landw. Knechte und Mägde (im Haushalt d. Betriebsinh. wohnend)	63 124	40 998	22 126	Gärtner (in selbst. oder abhängiger Stellung)	4 486	4 108	378
Landw. Arbeiter u. Tagelöhner m. eigenem od. gepacht. Land	5 934	5 474	460	Oberförster und Förster	1 265	1 265	—
Landw. Arbeiter u. Tagelöhner m. Deputat- oder Dienstland	32 502	31 273	1 229	Fischer (in selbst. oder abhängiger Stellung	2 904	2 904	—

[1]) Vgl. Anmerkung 1 zu Tab. 40.

VI. Arbeitseinsatz

46. Gesamtübersicht über den Arbeitseinsatz 1932—1937

(Quelle: Angaben der Reichsanstalt für Arbeitsvermittlung und Arbeitslosenversicherung.)

Stand am Ende des Monats	Überhaupt vorhandene Arbeiter und Angestellte	davon			Von 1000 überhaupt vorhandenen Arbeitern und Angestellten waren Arbeitslose			Von 1000 Beschäftigten (Sp. 3) waren Notstandsarbeiter
		Beschäftigte [1])	Kranke [2])	Arbeitslose [3])	in Ostpreußen	in Pommern	im Dt. Reich	
1	2	3	4	5	6	7	8	9
1 9 3 2								
Januar	522 234	379 140	10 354	132 740	254	288	322	1
Februar	518 740	373 059	10 527	135 154	261	294	328	1
März	513 470	369 967	10 215	133 288	260	286	325	2
April	517 875	396 634	9 245	111 996	216	239	305	9
Mai	523 745	419 210	8 942	95 593	183	223	297	15
Juni	527 702	431 605	9 132	86 945	165	207	292	18
Juli	522 948	432 740	9 673	80 535	154	195	290	22
August	523 025	438 209	10 235	74 581	143	194	283	23
September	510 414	432 678	10 019	67 717	133	172	277	23
Oktober	510 620	417 745	10 045	82 830	162	193	276	19
November	507 308	394 526	10 048	102 734	203	221	289	13
Dezember	506 876	377 328	9 644	119 904	237	264	317	4
Jahresdurchschnitt	518 078	405 668	9 894	102 516	198	232	300	13
1 9 3 3								
Januar	505 840	365 414	10 906	129 520	257	286	330	1
Februar	504 415	362 243	11 099	131 073	260	289	330	2
März	502 684	368 456	9 664	124 564	248	246	306	4
April	506 521	399 787	8 697	98 037	194	210	289	21
Mai	524 569	433 783	8 816	81 970	155	184	270	27
Juni	529 201	444 318	9 375	75 508	143	170	261	28
Juli	503 086	464 429	9 954	28 703	57	148	243	66
August	513 838	500 336	10 830	2 672	5	104	225	109
September	513 765	499 718	11 199	2 848	6	82	211	103
Oktober	514 769	495 823	12 346	6 600	13	94	206	116
November	499 613	471 057	13 775	14 781	30	93	205	119
Dezember	501 437	450 561	13 402	37 474	75	104	228	95
Jahresdurchschnitt	509 800	434 942	10 278	64 580	127	174	263	59
1 9 3 4								
Januar	504 010	452 433	12 794	38 783	77	93	212	104
Februar	505 935	456 738	11 529	37 668	74	72	190	101
März	496 939	463 765	10 637	22 537	45	50	156	101
April	513 349	488 161	10 073	15 115	29	44	142	84
Mai	533 157	506 348	10 180	16 629	31	50	137	57
Juni	538 292	514 278	10 455	13 559	25	47	135	46
Juli	537 647	517 759	10 579	9 309	17	48	132	35
August	537 787	515 355	11 520	10 912	20	51	130	33
September	530 020	510 401	11 513	8 106	15	35	124	25
Oktober	524 832	497 946	12 344	14 542	28	51	124	27
November	502 449	474 473	13 335	14 641	29	54	129	44
Dezember	497 820	451 595	15 002	31 223	63	76	145	51
Jahresdurchschnitt	518 267	487 394	11 194	19 679	38	56	149	60

[1]) — [3]) s. Seite 105.

Noch Tab. 46.

Stand am Ende des Monats	Überhaupt vorhandene Arbeiter und Angestellte	davon			Von 1000 überhaupt vorhandenen Arbeitern und Angestellten waren Arbeitslose			Von 1000 Beschäftigten (Sp. 3) waren Notstandsarbeiter
		Beschäftigte[1])	Kranke[2])	Arbeitslose[3])	in Ostpreußen	in Pommern	im Dt. Reich	
1	2	3	4	5	6	7	8	9
1935								
Januar	502 575	437 954	15 418	49 203	97	113	165	43
Februar	501 508	440 282	13 631	47 595	95	87	153	46
März	490 018	450 665	12 093	27 260	56	57	132	60
April	516 851	490 005	10 915	15 931	31	51	120	48
Mai	543 193	519 158	10 708	13 327	25	51	107	20
Juni	550 005	532 516	10 632	6 857	12	45	100	15
Juli	553 794	538 241	11 179	4 374	8	37	93	12
August	557 612	541 974	11 216	4 422	8	34	91	9
September	548 778	533 947	11 178	3 653	7	24	91	8
Oktober	537 199	517 323	11 591	8 285	15	40	97	8
November	520 453	487 399	12 633	20 421	39	52	106	13
Dezember	507 837	456 649	12 444	38 744	76	95	135	26
Jahresdurchschnitt	526 737	495 298	11 746	19 693	37	56	116	25
1936								
Januar	515 532	459 875	12 562	43 095	84	91	135	32
Februar	515 619	444 728	13 200	57 691	112	118	134	18
März	510 141	473 000	11 180	25 961	51	47	103	36
April	537 201	513 467	10 337	13 397	25	40	92	26
Mai	556 922	538 703	10 094	8 125	14	32	77	11
Juni	566 044	551 766	10 272	4 006	7	23	68	8
Juli	571 027	556 796	11 276	2 955	5	15	60	4
August	570 330	555 854	11 201	3 275	6	17	56	5
September	562 539	548 173	11 316	3 050	5	15	53	4
Oktober	555 789	538 204	11 719	5 866	10	22	56	4
November	547 105	520 821	12 280	14 004	26	34	62	6
Dezember	538 959	485 993	16 667	36 299	67	62	77	8
Jahresdurchschnitt	544 305	514 393	11 666	18 246	34	43	83	14
1937								
Januar	540 051	466 923	15 819	57 309	106	110	97	5
Februar	536 177	466 647	12 997	56 533	105	88	84	6
März	524 127	468 956	10 757	44 414	85	47	65	7
April	556 544	534 867	10 013	11 664	21	23	48	13
Mai	570 411	555 841	9 927	4 643	8	14	39	12
Juni	579 424	565 384	10 674	3 366	6	12	32	8
Juli	585 257	571 821	10 244	3 192	5	12	28	4
August	581 168	567 995	10 180	2 993	5	11	25	4
September	573 650	560 454	10 155	3 041	5	9	23	3
Oktober	571 887	556 444	10 423	5 020	9	13	25	4
November	561 907	538 905	10 636	12 366	22	21	28	4
Dezember	555 394	491 491	11 294	52 609	95	·	·	2
Jahresdurchschnitt	561 333	528 811	11 093	21 429	38	·	·	6

[1]) Gegen Krankheit pflichtversicherte Mitglieder der reichsgesetzlichen Krankenkassen und Ersatzkassen zuzüglich der nichtkrankenversicherungspflichtigen Angestellten in der Arbeitslosenversicherung, ausschl. der arbeitsunfähig Kranken und Wöchnerinnen von diesem Personenkeis, der vom Arbeitsamt gegen Krankheit versicherten Hauptunterstützungsempfänger in der Arbeitslosenversicherung und Krisenfürsorge und der Beschäftigten im Arbeitsdienst. — [2]) Arbeitsunfähig Kranke und Wöchnerinnen nach der Krankenkassenmitgliederstatistik. — [3]) Nach der Statistik der Arbeitsvermittlung.

47. Beschäftigte [1]) nach Verwaltungsbezirken vierteljährlich 1935—1937

(Quelle: Angaben des Landesarbeitsamts Ostpreußen)

Kreis, Arbeitsamtsbezirk	1935				1936				[2]) 1937
	31. III.	30. VI.	30. IX.	31. XII.	31. III.	30. VI.	30. IX.	31. XII.	30. IX.
1	2	3	4	5	6	7	8	9	10
Allenstein-Stadt	9 484	9 989	10 587	9 325	10 226	11 384	11 423	10 179	12 329
Allenstein-Land	5 755	7 324	7 147	5 614	6 247	7 604	6 873	5 401	7 387
Osterode	13 292	14 601	15 543	12 264	13 679	15 747	15 258	13 565	15 399
Neidenburg	6 105	7 304	6 593	5 191	5 714	6 855	6 720	5 122	6 837
Allenstein	34 636	39 218	39 870	32 394	35 866	41 590	40 274	34 327	41 952
Elbing-Stadt	19 343	21 396	23 207	21 845	22 086	25 022	25 916	26 010	27 714
Elbing-Land	5 309	7 732	7 391	4 985	5 145	7 034	6 546	4 923	6 344
Pr. Holland	9 032	10 139	10 197	9 026	9 074	10 196	10 875	9 234	10 220
Mohrungen	10 006	12 611	12 396	10 403	11 565	13 448	12 262	10 738	12 485
Elbing	43 690	51 878	53 191	46 259	47 870	55 700	54 909	50 905	56 760
Goldap	5 907	7 621	7 674	6 026	6 439	8 408	8 085	6 091	8 248
Angerburg	6 714	8 594	8 496	6 522	7 007	8 443	8 198	7 096	8 380
Treuburg	5 011	6 869	6 634	5 177	5 240	7 016	6 813	5 186	6 753
Goldap	17 632	23 084	22 804	17 725	18 686	23 867	23 096	18 373	23 381
Gumbinnen	10 140	12 451	12 683	11 063	11 629	13 519	13 665	11 443	13 986
Pillkallen	7 797	9 272	8 732	7 862	7 739	8 991	8 699	8 047	9 434
Stallupönen	6 735	8 060	8 116	6 452	6 849	8 101	8 247	7 181	8 330
Gumbinnen	24 672	29 783	29 531	25 377	26 217	30 611	30 611	26 671	31 750
Insterburg-Stadt	8 160	9 920	10 671	9 029	9 886	12 572	12 345	10 426	12 114
Insterburg-Land	7 554	8 858	8 683	7 431	7 256	8 533	7 309	7 296	8 786
Darkehmen	7 363	8 136	7 965	7 043	7 229	8 478	8 580	8 069	8 068
Gerdauen	8 187	9 843	10 642	8 795	8 448	10 234	9 910	8 242	9 766
Insterburg	31 264	36 757	37 961	32 298	32 819	39 817	38 144	34 033	38 734
Königsberg-Stadt	86 731	100 594	104 764	96 600	97 139	107 765	110 828	103 826	115 321
Königsberg-Land	9 532	11 130	11 147	10 027	10 057	12 126	12 760	11 312	12 832
Fischhausen	15 175	20 437	17 156	14 870	14 782	17 139	16 555	15 808	17 345
Heiligenbeil	9 122	11 692	12 271	10 780	10 237	12 529	12 466	10 932	13 621
Labiau	7 558	8 407	8 025	8 725	6 518	8 509	8 516	8 138	8 514
Wehlau	9 133	9 435	9 653	7 267	9 092	10 652	10 942	9 634	10 938
Königsberg	137 251	161 701	163 016	148 269	147 825	168 720	172 067	159 650	178 571
Lyck	8 370	10 035	10 118	7 021	8 035	9 720	9 893	7 057	9 550
Lötzen	7 947	10 163	10 436	7 598	8 365	9 937	10 172	8 178	10 018
Johannisburg	6 688	10 231	8 328	6 661	8 014	9 124	8 454	6 814	7 757
Lyck	23 005	30 429	28 882	21 280	24 414	28 781	28 519	22 049	27 325
Marienburg	7 511	8 543	8 624	7 672	7 763	8 933	8 850	7 891	9 720
Marienwerder	8 300	8 820	8 603	7 531	7 950	8 638	8 624	7 736	8 715
Rosenberg	13 054	13 039	12 279	10 272	10 759	11 944	11 191	9 878	12 246
Stuhm	8 265	8 596	8 209	6 729	6 901	8 360	8 245	7 286	8 494
Marienburg	37 130	38 998	37 715	32 204	33 373	37 875	36 910	32 791	39 175
Ortelsburg	7 572	9 093	8 483	7 552	8 121	8 852	8 542	6 919	8 550
Rößel	6 839	8 375	7 941	6 810	7 053	8 383	7 609	6 692	8 473
Sensburg	5 922	8 141	7 699	6 104	6 695	8 445	8 020	7 348	8 554
Ortelsburg	20 333	25 609	24 123	20 466	21 869	25 680	24 171	20 959	25 577
Rastenburg	11 515	13 283	13 436	11 161	11 696	13 995	13 608	11 953	14 094
Bartenstein	11 605	12 996	13 445	11 260	11 375	12 979	13 447	12 427	13 145
Pr. Eylau	10 671	12 325	13 889	11 419	12 362	15 034	16 921	13 327	14 790
Rastenburg	33 791	38 604	40 770	33 840	35 433	42 008	43 976	37 707	42 029
Tilsit-Stadt	10 505	11 481	11 753	9 805	10 975	12 614	12 758	10 764	13 050
Tilsit-Ragnit	7 974	9 894	9 841	8 218	8 260	9 867	9 316	8 189	9 620
Niederung	7 113	8 605	8 409	7 001	7 363	8 800	8 506	7 081	8 407
Tilsit	25 592	29 980	30 003	25 024	26 598	31 281	30 580	26 034	31 077
Braunsberg	13 494	16 217	15 679	13 255	13 371	15 778	14 725	13 416	14 236
Heilsberg	8 175	10 258	10 402	8 238	8 659	10 058	10 191	9 078	9 887
Wormditt	21 669	26 475	26 081	21 513	22 030	25 836	24 916	22 494	24 123
Provinz Ostpreußen	**450 665**	**532 516**	**533 947**	**456 649**	**473 000**	**551 766**	**548 173**	**485 993**	**560 454**

[1]) Vgl. Anmerkung 1 zu Tab. 46. — [2]) Für 1937 liegen keine weiteren Angaben vor.

48. Arbeitsuchende[1]) nach Verwaltungsbezirken vierteljährlich 1935—1937

(Quelle: Angaben des Landesarbeitsamts Ostpreußen)

Kreis, Arbeitsamtsbezirk	1935				1936				1937			
	31. III.	30. VI.	30. IX.	31. XII.	31. III.	30. VI.	30. IX.	31. XII.	31. III.	30. VI.	30. IX.	31. XII.
1	2	3	4	5	6	7	8	9	10	11	12	13
Allenstein-Stadt	1 628	716	191	1 117	1 356	334	320	1 254	1 358	281	147	1 112
Allenstein-Land	1 367	597	12	1 742	1 309	259	134	1 432	1 515	274	42	1 747
Osterode	1 362	446	59	1 303	1 014	112	43	1 108	1 461	178	121	1 508
Neidenburg	741	300	48	828	648	140	16	718	725	24	19	728
Allenstein	5 098	2 059	310	4 990	4 327	845	513	4 512	5 059	757	329	5 095
Elbing-Stadt	3 019	1 266	1 136	3 604	2 666	996	674	1 906	2 123	694	457	2 313
Elbing-Land	780	159	147	686	591	99	53	345	433	57	5	428
Pr. Holland	799	179	139	625	697	211	223	463	529	159	20	560
Mohrungen	748	200	44	1 144	1 064	313	166	973	1 112	142	151	1 132
Elbing	5 346	1 804	1 466	6 059	5 018	1 619	1 116	3 687	4 197	1 052	633	4 433
Goldap	1 123	204	77	1 010	702	25	25	1 140	1 028	13	13	1 337
Angerburg	988	229	82	1 045	1 075	49	25	996	1 096	9	2	1 117
Treuburg	455	133	84	732	626	94	56	646	650	32	15	643
Goldap	2 566	566	243	2 787	2 403	168	106	2 782	2 774	54	30	3 097
Gumbinnen	1 544	365	123	1 354	1 098	272	120	1 314	1 314	74	80	1 255
Pillkallen	750	350	135	574	645	194	139	482	620	100	12	605
Stallupönen	961	148	71	803	524	49	31	794	814	163	51	945
Gumbinnen	3 255	863	329	2 731	2 267	515	290	2 590	2 748	337	143	2 805
Insterburg-Stadt	1 561	211	148	1 635	534	105	84	870	1 413	55	87	1 502
Insterburg-Land	1 210	78	34	829	948	79	81	441	969	47	60	781
Darkehmen	362	112	12	530	324	17	15	415	358	41	11	495
Gerdauen	531	39	2	574	332	17	—	621	589	47	28	615
Insterburg	3 664	440	196	3 568	2 138	218	180	2 347	3 329	190	186	3 393
Königsberg-Stadt	9 943	3 634	3 722	7 260	5 890	2 911	2 710	4 263	5 838	2 568	2 715	6 970
Königsberg-Land	881	146	56	684	282	31	32	332	450	38	41	931
Fischhausen	722	73	29	289	137	16	12	154	613	7	4	732
Heiligenbeil	304	10	2	3	195	8	—	35	155	24	—	1 060
Labiau	1 572	510	520	1 021	1 497	346	214	694	781	303	260	1 132
Wehlau	1 548	90	44	849	989	4	17	510	675	74	80	928
Königsberg	14 970	4 463	4 373	10 106	8 990	3 316	2 985	5 988	8 512	3 014	3 100	11 753
Lyck	852	205	113	832	669	241	135	1 001	821	146	77	1 037
Lötzen	633	108	98	584	326	79	53	702	764	51	55	785
Johannisburg	752	93	32	780	924	92	45	923	959	73	27	828
Lyck	2 237	406	243	2 196	1 919	412	233	2 626	2 544	270	159	2 650
Marienburg	1 579	644	377	1 459	1 457	349	185	1 188	1 561	114	91	949
Marienwerder	1 442	590	145	1 420	1 387	76	49	1 186	1 393	117	87	1 380
Rosenberg	1 378	653	166	1 658	1 590	176	153	1 569	1 653	217	73	1 560
Stuhm	1 558	634	100	1 516	1 343	138	164	1 254	1 300	186	111	1 408
Marienburg	5 957	2 521	788	6 053	5 777	739	551	5 197	5 907	634	362	5 297
Ortelsburg	1 738	1 932	266	2 152	2 379	483	117	1 725	2 021	671	170	2 063
Rößel	1 816	835	192	1 764	1 944	348	103	1 481	2 014	515	159	1 995
Sensburg	1 158	316	94	1 068	721	244	42	636	941	235	66	1 340
Ortelsburg	4 712	2 083	552	4 984	5 044	1 075	262	3 842	4 976	1 421	395	5 398
Rastenburg	1 331	406	104	1 533	983	275	106	1 089	1 060	151	86	1 538
Bartenstein	1 299	190	94	1 062	659	219	133	382	729	18	25	1 187
Pr. Eylau	684	30	2	297	117	46	13	153	253	15	6	873
Rastenburg	3 314	626	200	2 892	1 759	540	252	1 624	2 042	184	117	3 598
Tilsit-Stadt	3 184	815	803	2 604	2 823	767	787	2 670	3 021	705	431	2 584
Tilsit-Ragnit	1 150	319	218	1 291	1 234	187	159	895	938	142	35	1 007
Niederung	1 518	445	438	1 346	1 155	76	166	1 144	1 243	198	102	1 367
Tilsit	5 852	1 579	1 459	5 241	5 212	1 030	1 112	4 709	5 202	1 045	568	4 958
Braunsberg	1 287	224	210	1 307	1 104	149	91	832	1 020	94	42	1 485
Heilsberg	567	17	6	819	671	41	37	633	799	62	40	988
Wormditt	1 854	241	216	2 126	1 775	190	128	1 465	1 819	156	82	2 473
Provinz Ostpreußen	58 825	17 651	10 375	53 733	46 629	10 667	7 728	41 369	49 109	9 114	6 104	54 950

[1]) Arbeitsuchende = sämtliche Personen, die ein Arbeitsgesuch an die Vermittlungsstelle eines Arbeitsamts gestellt haben, also außer den Arbeitslosen auch die übergangsweise bei Notstandsarbeiten Beschäftigten und die in gekündigter oder ungekündigter Stellung Beschäftigten, die eine andere Arbeitsstelle suchen.

49. Notstandsarbeiter nach Verwaltungsbezirken vierteljährlich 1935—1937

(Quelle: Angaben des Landesarbeitsamts Ostpreußen)

Kreis, Arbeitsamtsbezirk	1935				1936				1937			
	31. III.	30. VI.	30. IX.	31. XII.	31. III.	30. VI.	30. IX.	31. XII.	31. III.	30. VI.	30. IX.	31. XII.
1	2	3	4	5	6	7	8	9	10	11	12	13
Allenstein-Stadt	820	112	25	—	478	117	23	4	460	29	12	—
Allenstein-Land	700	245	—	402	710	208	140	161	71	181	15	—
Osterode	695	56	—	337	500	—	—	97	123	108	25	16
Neidenburg	508	236	26	473	194	87	—	30	93	—	—	24
Allenstein	2 723	649	51	1 212	1 882	412	163	292	747	318	52	40
Elbing-Stadt	157	201	365	280	404	194	9	17	14	317	5	12
Elbing-Land	765	275	195	255	441	183	119	320	389	203	58	50
Pr. Holland	631	206	174	200	454	225	220	79	67	178	36	3
Mohrungen	839	235	95	507	874	371	191	205	92	140	148	27
Elbing	2 392	917	829	1 242	2 173	973	539	621	562	838	247	92
Goldap	506	156	63	85	181	—	—	6	7	2	—	—
Angerburg	313	209	57	129	259	39	18	24	27	—	—	—
Treuburg	262	125	75	161	219	73	41	50	26	10	—	—
Goldap	1 081	490	195	375	659	112	59	80	60	12	—	—
Gumbinnen	383	72	10	218	462	84	—	100	12	—	—	—
Pillkallen	628	345	139	452	545	187	120	226	38	118	—	—
Stallupönen	461	36	25	133	235	12	—	—	17	102	14	13
Gumbinnen	1 472	453	174	803	1 242	283	120	326	67	220	14	13
Insterburg-Stadt	30	15	—	—	—	—	—	6	—	13	21	—
Insterburg-Land	1 147	53	—	541	575	70	52	92	4	28	47	—
Darkehmen	345	110	12	340	219	17	14	101	104	47	11	—
Gerdauen	528	36	—	567	330	17	—	618	67	44	28	55
Insterburg	2 050	214	12	1 448	1 124	104	66	817	175	132	107	55
Königsberg-Stadt	549	274	48	72	175	210	101	90	169	30	—	—
Königsberg-Land	401	118	63	138	154	30	17	72	4	84	53	18
Fischhausen	474	42	7	3	17	—	—	6	30	35	48	—
Heiligenbeil	316	29	7	—	175	4	—	—	23	25	—	—
Labiau	1 430	473	676	690	672	231	174	229	162	254	239	42
Wehlau	1 578	90	53	243	754	3	17	48	195	110	80	5
Königsberg	4 748	1 026	854	1 146	1 947	478	309	445	583	538	420	65
Lyck	535	197	83	443	381	174	54	28	126	133	53	31
Lötzen	281	116	49	173	206	89	19	4	32	45	33	—
Johannisburg	749	108	42	317	433	59	17	150	27	53	10	—
Lyck	1 565	421	174	933	1 020	322	90	182	185	231	96	31
Marienburg	370	138	95	247	300	127	82	87	66	48	24	12
Marienwerder	1 056	203	91	463	628	61	25	75	62	136	70	109
Rosenberg	964	350	86	530	659	108	104	74	73	188	61	50
Stuhm	1 063	326	82	443	691	90	140	203	97	91	63	8
Marienburg	3 462	1 017	354	1 683	2 278	386	351	439	298	463	215	179
Ortelsburg	1 157	606	92	463	1 117	268	46	191	34	588	67	66
Rößel	1 153	572	106	468	770	234	51	99	17	284	77	31
Sensburg	1 036	291	83	51	597	220	32	160	314	234	91	71
Ortelsburg	3 346	1 469	281	982	2 484	722	129	450	365	1 106	235	168
Rastenburg	667	156	10	192	350	78	21	30	21	80	10	2
Bartenstein	1 067	204	125	469	489	210	107	66	102	—	51	46
Pr. Eylau	524	31	127	83	106	52	—	—	10	—	—	—
Rastenburg	2 258	391	262	744	945	340	128	96	133	80	61	48
Tilsit-Stadt	69	170	173	37	69	193	135	—	—	177	63	—
Tilsit-Ragnit	146	126	180	632	468	107	45	100	43	57	25	41
Niederung	637	305	324	311	420	59	31	134	27	109	—	37
Tilsit	852	601	677	980	957	359	211	234	70	343	88	78
Braunsberg	789	198	162	219	353	116	74	78	57	45	20	—
Heilsberg	413	9	5	111	242	53	29	53	34	68	30	—
Wormditt	1 202	207	167	330	595	169	103	131	91	113	50	—
Provinz Ostpreußen	27 151	7 855	4 030	11 878	17 306	4 660	2 268	4 113	3 336	4 394	1 585	769

50. Arbeitslose nach Verwaltungsbezirken vierteljährlich 1935–1937

(Quelle: Angaben des Landesarbeitsamts Ostpreußen)

Kreis, Arbeitsamtsbezirk	1935				1936				1937			
	31. III.	30. VI.	30. IX.	31. XII.	31. III.	30. VI.	30. IX.	31. XII.	31. III.	30. VI.	30. IX.	31. XII.
1	2	3	4	5	6	7	8	9	10	11	12	13
Allenstein-Stadt	714	569	118	1 028	694	177	250	1 192	906	235	127	1 072
Allenstein-Land	605	302	9	1 253	581	39	2	1 254	1 346	79	24	1 722
Osterode	657	332	28	892	493	100	39	1 002	1 329	41	55	1 483
Neidenburg	205	51	12	253	371	32	9	673	625	20	9	690
Allenstein	2 181	1 254	167	3 426	2 139	348	300	4 121	4 206	375	215	4 967
Elbing-Stadt	2 522	923	534	3 290	2 164	625	286	1 778	1 991	318	395	2 258
Elbing-Land	84	8	1	383	162	2	—	268	360	1	—	377
Pr. Holland	250	3	4	433	242	10	4	389	484	5	1	557
Mohrungen	55	6	—	650	193	1	2	802	1 046	2	3	1 105
Elbing	2 911	940	539	4 756	2 761	638	292	3 237	3 881	326	399	4 297
Goldap	612	31	12	920	515	11	18	1 071	952	7	7	1 331
Angerburg	668	9	13	907	799	7	5	971	1 067	4	1	1 068
Treuburg	190	5	5	568	402	21	11	593	602	20	9	635
Goldap	1 470	45	30	2 395	1 716	39	34	2 635	2 621	31	17	3 034
Gumbinnen	957	186	37	1 088	510	93	20	1 082	1 190	11	6	1 194
Pillkallen	41	—	—	113	93	2	2	239	548	—	—	596
Stallupönen	442	104	15	649	280	5	1	761	731	—	—	885
Gumbinnen	1 440	290	52	1 850	883	100	23	2 082	2 469	11	6	2 675
Insterburg-Stadt	1 464	126	57	1 447	398	44	36	829	1 350	16	—	1 418
Insterburg-Land	5	14	1	208	260	—	—	335	842	—	—	751
Darkehmen	1	1	—	190	105	—	1	314	252	—	—	495
Gerdauen	—	—	—	5	—	—	—	1	520	—	—	560
Insterburg	1 470	141	58	1 850	763	44	37	1 479	2 964	16	—	3 224
Königsberg-Stadt	6 871	1 777	1 822	5 349	4 084	1 623	1 509	3 691	5 183	2 025	1 982	6 297
Königsberg-Land	365	9	23	509	111	17	21	294	407	28	14	903
Fischhausen	254	10	13	277	96	8	9	148	570	3	3	721
Heiligenbeil	7	2	2	—	19	1	—	35	132	10	—	1 060
Labiau	276	117	50	461	817	100	32	460	619	46	21	1 090
Wehlau	—	—	—	606	373	—	—	474	502	1	—	923
Königsberg	7 773	1 915	1 910	7 202	5 500	1 749	1 571	5 102	7 413	2 113	2 020	10994
Lyck	209	10	2	313	180	9	15	950	678	6	11	991
Lötzen	232	—	—	402	129	16	8	673	702	1	6	767
Johannisburg	13	3	1	462	334	26	9	754	914	5	6	809
Lyck	454	13	3	1 177	843	51	32	2 377	2 294	12	23	2 567
Marienburg	1 180	301	225	1 181	1 135	178	66	1 076	1 463	51	46	913
Marienwerder	363	387	14	923	715	2	9	1 102	1 318	1	17	1 271
Rosenberg	345	354	67	1 107	917	44	25	1 495	1 580	7	7	1 510
Stuhm	495	326	22	1 056	665	30	28	1 051	1 205	43	2	1 384
Marienburg	2 383	1 368	328	4 267	3 432	254	128	4 724	5 566	102	72	5 078
Ortelsburg	545	161	56	1 654	1 230	176	36	1 510	1 956	72	46	1 960
Rößel	491	59	13	1 262	969	9	5	1 367	1 966	32	8	1 922
Sensburg	67	6	9	996	80	7	2	476	627	1	3	1 268
Ortelsburg	1 103	226	78	3 912	2 279	192	43	3 353	4 549	105	57	5 150
Rastenburg	641	159	29	1 404	539	128	24	1 016	998	31	15	1 491
Bartenstein	195	2	1	582	155	1	1	295	607	3	2	1 116
Pr. Eylau	158	3	2	210	8	1	—	143	237	2	—	867
Rastenburg	994	164	32	2 196	702	130	25	1 454	1 842	36	17	3 474
Tilsit-Stadt	2 790	374	416	2 314	2 407	425	477	2 584	2 886	212	193	2 438
Tilsit-Ragnit	963	103	17	717	704	7	57	817	895	1	3	994
Niederung	804	6	6	991	668	8	3	1 023	1 110	5	3	1 264
Tilsit	4 557	483	439	4 022	3 776	440	537	4 424	4 891	218	199	4 696
Braunsberg	386	17	16	1 002	719	16	22	741	967	16	11	1 482
Heilsberg	138	1	1	689	448	5	6	570	751	5	5	971
Wormditt	524	18	17	1 691	1 167	21	28	1 311	1 718	21	16	2 453
Provinz Ostpreußen	27 260	6 857	3 653	38 744	25 961	4 006	3 050	36 299	44 414	3 366	3 041	52609

51. Unterstützte der Reichsanstalt[1]) nach Verwaltungsbezirken vierteljährlich 1935–1937

Hauptunterstützungsempfänger in der Arbeitslosenversicherung und in der Krisenfürsorge
(Quelle: Angaben des Landesarbeitsamts Ostpreußen)

Kreis, Arbeitsamtsbezirk	1935				1936				1937			
	31. III.	30. VI.	30. IX.	31. XII.	31. III.	30. VI.	30. IX.	31. XII.	31. III.	30. VI.	30. IX.	31. XII.
1	2	3	4	5	6	7	8	9	10	11	12	13
Allenstein-Stadt	589	476	94	809	524	57	108	1 125	680	87	39	880
Allenstein-Land	373	116	6	910	385	—	2	1 050	1 082	16	5	1 343
Osterode	480	208	21	691	406	49	30	891	1 146	17	52	1 250
Neidenburg	187	45	8	212	345	23	7	613	515	9	9	613
Allenstein	1 629	845	129	2 622	1 660	129	147	3 679	3 423	129	105	4 086
Elbing-Stadt	1 631	313	115	1 846	1 802	185	165	1 160	1 781	99	88	1 663
Elbing-Land	49	7	1	218	153	—	—	205	354	—	—	306
Pr. Holland	220	3	4	314	211	9	2	367	456	5	1	450
Mohrungen	—	3	—	210	161	1	—	461	831	—	—	816
Elbing	1 900	326	120	2 588	2 327	195	167	2 193	3 422	104	89	3 235
Goldap	389	19	8	520	436	6	11	814	893	4	5	1 608
Angerburg	494	8	8	452	651	5	4	675	977	3	—	834
Treuburg	79	5	3	256	269	8	7	449	540	10	6	420
Goldap	962	32	19	1 228	1 356	19	22	1 938	2 410	17	11	2 262
Gumbinnen	749	104	23	650	397	61	17	820	965	8	3	1 057
Pillkallen	1	—	—	11	64	2	2	160	454	—	—	416
Stallupönen	338	76	7	492	156	3	—	616	677	—	—	787
Gumbinnen	1 088	180	30	1 153	617	66	19	1 596	2 096	8	3	2 260
Insterburg-Stadt	1 227	95	45	1 011	302	31	29	611	1 148	10	—	1 136
Insterburg-Land	—	10	—	161	168	—	—	258	706	—	—	681
Darkehmen	1	1	—	155	74	—	1	253	200	—	—	446
Gerdauen	—	—	—	—	—	—	—	—	519	—	—	493
Insterburg	1 228	106	45	1 327	544	31	30	1 122	2 573	10	—	2 756
Königsberg-Stadt	6 035	1 353	1 348	2 833	3 670	1 221	1 167	2 283	3 543	1 061	942	4 463
Königsberg-Land	261	7	21	176	125	14	13	151	363	11	14	550
Fischhausen	152	9	11	84	83	8	7	137	609	5	3	591
Heiligenbeil	7	2	2	—	16	1	—	2	128	10	—	605
Labiau	147	55	8	140	279	41	1	82	498	5	6	725
Wehlau	—	—	—	88	146	—	—	190	484	—	—	657
Königsberg	6 602	1 426	1 390	3 321	4 319	1 285	1 188	2 845	5 625	1 092	965	7 591
Lyck	207	10	2	259	150	7	9	845	602	5	10	837
Lötzen	202	—	—	205	86	1	1	432	584	1	3	537
Johannisburg	9	3	—	166	64	6	7	582	711	3	4	514
Lyck	418	13	2	630	300	14	17	1 859	1 897	9	17	1 888
Marienburg	782	214	125	576	753	89	35	726	1 142	26	28	667
Marienwerder	280	205	10	562	597	2	5	827	1 084	1	2	1 111
Rosenberg	389	229	58	924	837	31	22	1 237	1 443	7	6	1 289
Stuhm	213	197	16	683	495	23	6	597	932	17	2	817
Marienburg	1 664	845	209	2 745	2 682	145	68	3 387	4 601	51	38	3 884
Ortelsburg	426	97	45	659	759	67	15	870	1 441	30	24	1 525
Rößel	419	44	13	851	856	7	2	890	1 700	7	4	1 181
Sensburg	61	4	8	562	60	7	2	330	838	1	3	939
Ortelsburg	906	145	66	2 072	1 675	81	19	2 090	3 979	38	31	3 645
Rastenburg	472	66	11	507	448	57	18	602	970	24	9	1 172
Bartenstein	158	2	1	170	120	1	12	46	589	2	2	949
Pr. Eylau	104	1	—	11	3	1	17	13	232	1	—	684
Rastenburg	734	69	12	688	571	59	47	661	1 791	27	11	2 805
Tilsit-Stadt	1 822	130	146	1 532	1 946	194	199	1 715	2 149	117	82	1 997
Tilsit-Ragnit	732	19	—	460	539	2	31	617	709	1	1	642
Niederung	842	5	4	569	568	6	2	685	936	1	1	1 084
Tilsit	3 396	154	150	2 561	3 053	202	232	3 017	3 794	119	84	3 723
Braunsberg	237	4	7	774	615	2	8	582	898	4	3	1 287
Heilsberg	98	1	1	364	368	3	1	246	670	2	1	796
Wormditt	335	5	8	1 138	983	5	9	828	1 568	6	4	2 083
Provinz Ostpreußen	**20 862**	**4 146**	**2 180**	**22 073**	**20 087**	**2 231**	**1 965**	**25 215**	**37 179**	**1 610**	**1 358**	**40 218**

[1]) Reichsanstalt für Arbeitsvermittlung und Arbeitslosenversicherung.

52. Anerkannte Wohlfahrtserwerbslose nach Verwaltungsbezirken vierteljährlich 1935–1936

(Quelle: Angaben des Landesarbeitsamts Ostpreußen)

Kreis, Arbeitsamtsbezirk	1935				1936			
	31. III.	30. VI.	30. IX.	31. XII.	31. III.	30. VI.	30. IX.	31. XII.
1	2	3	4	5	6	7	8	9
Allenstein-Stadt	7	21	26	45	36	—	—	23
Allenstein-Land	163	66	2	144	161	—	—	74
Osterode	133	95	5	121	61	27	4	80
Neidenburg	5	3	—	22	12	2	—	15
Allenstein	308	185	33	332	270	29	4	192
Elbing-Stadt	548	307	160	294	260	112	91	83
Elbing-Land	27	—	—	13	9	—	—	3
Pr. Holland	29	—	—	36	30	1	1	21
Mohrungen	13	—	—	89	31	—	—	43
Elbing	617	307	160	432	330	113	92	150
Goldap	43	12	4	103	60	—	2	24
Angerburg	47	1	4	6	127	—	1	91
Treuburg	31	—	—	10	22	—	—	31
Goldap	121	13	8	119	209	—	3	146
Gumbinnen	245	65	12	137	77	17	3	124
Pillkallen	—	—	—	—	4	—	—	19
Stallupönen	51	15	3	78	25	—	—	57
Gumbinnen	296	80	15	215	106	17	3	200
Insterburg-Stadt	184	30	12	50	58	9	7	26
Insterburg-Land	5	1	1	8	9	1	—	7
Darkehmen	—	—	—	22	27	—	—	37
Gerdauen	—	—	—	5	—	—	—	—
Insterburg	189	31	13	85	94	10	7	70
Königsberg-Stadt	1 659	1 068	709	911	585	337	195	218
Königsberg-Land	54	1	2	14	—	—	—	7
Fischhausen	19	1	—	—	—	—	—	—
Heiligenbeil	—	—	—	—	—	—	—	—
Labiau	39	6	1	16	115	2	—	8
Wehlau	—	—	—	—	—	—	—	—
Königsberg	1 771	1 076	712	941	700	339	195	233
Lyck	—	—	—	8	19	—	—	32
Lötzen	11	—	—	15	—	—	—	7
Johannisburg	2	—	—	69	84	—	—	10
Lyck	13	—	—	92	103	—	—	49
Marienburg	341	66	37	138	52	25	6	64
Marienwerder	12	166	4	124	102	—	1	149
Rosenberg	106	46	9	87	94	5	2	69
Stuhm	88	118	1	218	153	3	—	237
Marienburg	547	396	51	567	401	33	9	519
Ortelsburg	108	64	8	208	181	3	4	164
Rößel	52	15	—	53	101	—	—	36
Sensburg	—	—	—	50	5	—	—	—
Ortelsburg	160	79	8	311	287	3	4	200
Rastenburg	143	68	8	217	111	65	3	16
Bartenstein	—	—	—	7	19	—	—	—
Pr. Eylau	19	—	2	—	2	—	—	1
Rastenburg	162	68	10	224	132	65	3	17
Tilsit-Stadt	573	139	76	420	433	143	124	271
Tilsit-Ragnit	129	47	2	38	50	3	5	53
Niederung	132	1	1	132	105	2	1	146
Tilsit	834	187	79	590	588	148	130	470
Braunsberg	69	9	9	63	59	8	6	36
Heilsberg	24	—	—	16	21	1	—	5
Wormditt	93	9	9	79	80	9	6	41
Provinz Ostpreußen	[1])5 162	[1])2 432	[1])1 096	**3 987**	[1])3 301	**766**	**456**	[1])2 317

[1]) Berichtigte Gesamtzahl gemäß Reichsarbeitsblatt.

Abb. 20

Arbeitslosigkeit in Ostpreußen, Pommern und im Deutschen Reich

Anteil der Arbeitslosen an der Gesamtzahl der überhaupt vorhandenen Arbeiter und Angestellten

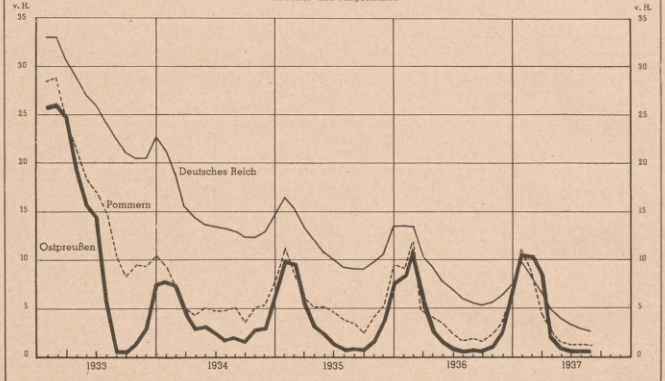

Abb. 21

Berufsgliederung der Arbeitslosen

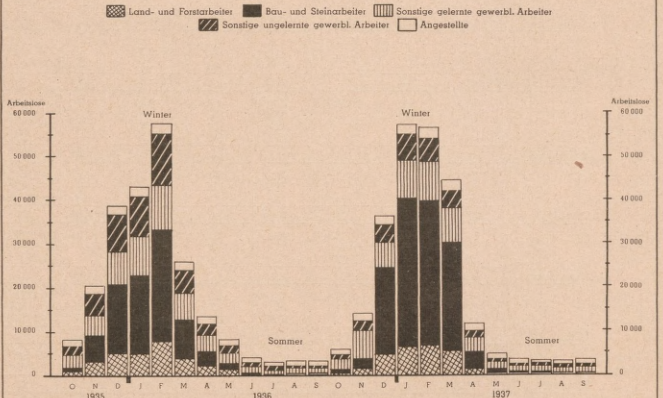

53a. Arbeitsuchende[1]) nach Arbeitsamtsbezirken 1933–1937

(Quelle: Angaben des Landesarbeitsamts Ostpreußen)

Arbeitsamtsbezirk	Jahr	Bestand am Monatsende												Im Jahresdurchschnitt
		Januar	Februar	März	April	Mai	Juni	Juli	August	Sept.	Okt.	Nov.	Dez.	
1	2	3	4	5	6	7	8	9	10	11	12	13	14	15
Allenstein	1933	9 081	9 400	8 573	7 005	6 128	5 784	3 585	4 365	1 837	5 351	5 754	6 431	6 108
	1934	6 620	6 618	5 306	4 938	4 031	3 569	2 495	2 644	793	2 747	3 608	4 505	3 990
	1935	5 124	5 623	5 098	3 863	2 543	2 059	1 497	1 061	310	1 542	3 355	4 990	3 089
	1936	5 485	5 864	4 327	3 436	1 947	845	558	816	513	1 147	2 515	4 512	2 664
	1937	5 588	5 654	5 059	2 508	1 475	757	610	454	329	1 106	1 858	5 095	2 541
Elbing	1933	16 608	16 810	16 042	14 071	12 737	12 413	10 927	10 141	9 953	10 928	11 596	11 889	12 843
	1934	11 434	10 868	9 487	8 077	7 157	5 268	3 891	3 432	2 703	2 829	3 555	5 687	6 199
	1935	8 927	8 641	5 346	3 687	2 388	1 804	1 717	1 523	1 466	1 777	2 902	6 059	3 853
	1936	6 993	7 893	5 018	3 473	1 863	1 619	1 099	1 197	1 116	1 656	1 663	5 687	3 056
	1937	5 751	5 475	4 197	1 168	1 013	1 032	626	615	633	859	1 220	4 433	2 254
Goldap	1933	4 804	4 840	4 697	3 936	3 350	3 508	1 831	2 337	2 475	2 870	3 233	3 999	3 490
	1934	4 211	4 105	3 510	2 603	1 482	1 408	1 347	1 488	1 027	1 301	1 828	2 526	2 236
	1935	2 954	2 956	2 566	1 510	918	566	387	251	243	492	1 386	2 787	1 418
	1936	3 153	3 217	2 403	895	302	168	148	107	106	239	1 171	2 782	1 224
	1937	3 266	3 183	2 774	814	146	54	36	32	30	109	768	3 097	1 192
Gumbinnen	1933	5 390	5 505	5 257	4 400	4 064	3 202	1 520	1 816	2 093	2 497	2 907	3 224	3 490
	1934	3 618	3 296	2 858	2 297	1 906	1 634	1 164	1 398	1 414	1 736	2 292	2 995	2 217
	1935	3 454	3 483	3 255	2 350	1 633	863	526	287	329	706	1 718	2 731	1 778
	1936	3 022	2 948	2 267	1 324	831	515	293	298	290	372	896	2 590	1 304
	1937	3 065	3 255	2 748	1 088	681	357	137	142	143	185	481	2 865	1 256
Insterburg	1933	7 273	7 350	7 163	5 987	5 137	4 906	3 328	3 360	3 481	3 782	4 390	4 660	5 069
	1934	5 075	5 118	4 644	3 393	2 178	1 938	1 783	1 790	1 516	1 875	2 819	4 022	3 013
	1935	4 453	4 349	3 664	2 752	1 255	440	265	208	196	320	2 257	3 568	1 977
	1936	3 623	3 873	2 138	781	341	218	194	157	180	198	490	2 347	1 212
	1937	3 698	3 923	3 329	527	388	190	204	154	186	151	787	3 393	1 411
Königsberg	1933	45 472	45 844	44 142	38 384	34 521	33 105	27 977	20 547	22 217	23 343	25 986	27 252	32 397
	1934	29 844	28 115	22 688	20 396	16 413	12 914	11 472	10 706	9 099	9 608	10 654	13 262	16 264
	1935	19 572	19 414	14 970	10 648	6 135	4 463	4 155	4 279	4 373	5 220	6 327	10 106	9 139
	1936	13 064	16 440	8 990	6 176	4 258	3 316	2 791	3 220	2 985	3 220	4 044	5 988	6 208
	1937	13 055	11 624	8 513	4 237	3 328	3 014	2 728	2 702	3 100	3 330	4 113	11 753	5 958
Lyck	1933	4 628	4 893	4 732	3 768	3 311	3 117	1 819	2 044	1 534	2 010	2 603	3 655	3 181
	1934	3 756	3 645	2 889	2 094	1 586	993	331	709	386	538	1 184	3 527	1 643
	1935	2 601	2 470	2 237	1 544	707	406	352	322	243	311	1 036	2 196	1 202
	1936	2 527	2 965	1 919	934	488	412	214	340	233	379	1 189	2 626	1 186
	1937	3 106	3 048	2 544	475	332	270	225	144	159	194	347	2 650	1 124
Marienburg	1933	10 567	10 773	9 702	7 340	5 939	5 527	3 878	4 481	4 338	4 763	5 469	6 934	6 643
	1934	7 471	7 331	5 823	4 972	4 683	4 321	2 440	2 884	1 772	2 849	4 252	6 522	4 610
	1935	7 248	7 110	5 957	5 129	3 716	2 521	879	1 112	788	839	3 147	6 053	3 708
	1936	6 927	7 248	5 777	4 065	1 825	739	304	542	551	606	1 681	5 197	2 955
	1937	6 499	6 687	5 907	2 811	1 018	634	443	441	362	356	1 272	5 297	2 644
Ortelsburg	1933	7 343	7 465	7 328	6 469	5 532	5 125	2 820	3 686	1 815	3 645	4 710	5 763	5 142
	1934	6 276	6 220	4 758	3 838	2 648	2 149	2 011	2 248	954	2 572	3 751	4 627	3 451
	1935	5 019	4 980	4 712	4 017	2 792	2 083	1 320	1 132	532	1 628	2 986	4 984	3 017
	1936	5 732	6 440	5 044	3 307	1 903	1 075	352	487	262	781	1 472	3 842	2 558
	1937	5 473	5 596	4 976	2 856	1 859	1 421	1 018	779	395	829	1 741	5 398	2 695
Rastenburg	1933	7 464	7 565	7 088	5 905	5 126	4 985	1 522	1 719	2 058	1 997	3 651	4 935	4 501
	1934	5 376	5 176	4 449	3 402	2 327	1 696	1 258	1 198	741	781	1 703	3 398	2 626
	1935	4 652	4 543	3 314	1 857	958	626	335	217	200	264	944	2 892	1 733
	1936	2 903	4 028	1 759	1 206	784	540	365	246	252	212	256	1 624	1 181
	1937	3 777	3 890	2 042	418	261	184	175	155	117	263	472	3 598	1 279
Tilsit	1933	8 874	9 179	8 745	7 494	6 530	6 011	4 780	5 593	6 318	6 531	6 801	6 799	6 971
	1934	7 246	6 865	6 155	5 530	5 135	5 056	4 592	4 590	4 573	4 981	5 854	6 431	5 542
	1935	6 640	6 429	5 852	4 635	3 669	3 579	1 446	1 175	1 459	2 427	3 869	5 241	3 702
	1936	5 856	5 883	5 212	3 348	2 466	1 030	617	721	1 112	1 713	2 481	4 709	2 929
	1937	5 258	5 416	5 202	2 804	1 592	1 045	857	647	568	1 112	2 428	4 958	2 657
Wormditt	1933	3 988	4 140	3 990	3 689	3 498	2 872	1 157	1 591	2 149	2 225	2 424	3 127	2 904
	1934	3 065	3 038	2 558	1 637	1 206	856	558	426	629	704	829	1 585	1 424
	1935	2 358	2 480	1 834	1 267	475	241	237	204	216	247	965	2 126	1 056
	1936	2 458	2 715	1 775	818	420	190	131	120	128	161	201	1 465	882
	1937	2 496	2 639	1 819	334	203	156	115	87	82	150	723	2 473	940
Provinz Ostpreußen	**1933**	**131 492**	**133 773**	**127 459**	**108 448**	**95 873**	**90 555**	**65 144**	**61 650**	**60 268**	**69 942**	**79 584**	**88 668**	**92 738**
	1934	**93 992**	**90 393**	**75 125**	**63 167**	**50 372**	**41 796**	**33 342**	**33 513**	**25 607**	**32 521**	**41 297**	**57 451**	**53 215**
	1935	**73 002**	**72 480**	**58 825**	**43 259**	**27 189**	**17 651**	**13 116**	**11 771**	**10 375**	**15 773**	**30 892**	**53 733**	**35 672**
	1936	**61 743**	**69 514**	**46 629**	**29 768**	**17 428**	**10 667**	**7 066**	**8 251**	**7 728**	**10 084**	**18 059**	**41 369**	**27 359**
	1937	**61 032**	**60 390**	**49 109**	**20 040**	**12 296**	**9 114**	**7 174**	**6 352**	**6 104**	**8 644**	**16 210**	**54 950**	**25 951**

[1]) Vgl. Anmerkung 1 zu Tab. 48.

53b. Arbeitsuchende[1]) nach Berufsgruppen 1933–1937

(Quelle: Angaben des Landesarbeitsamts Ostpreußen)

Berufsgruppe	Jahr	Bestand am Monatsende												Im Jahresdurchschnitt	
		Januar	Febr.	März	April	Mai	Juni	Juli	Aug.	Sept.	Okt.	Nov.	Dez.	Zahl	v.H.der Endsumme Sp. 15
1	2	3	4	5	6	7	8	9	10	11	12	13	14	15	16
Landwirtschaft, Gärtnerei, Tierzucht	1933	18 841	18 963	16 935	13 444	11 495	10 236	4 103	4 615	5 135	6 970	10 040	12 372	11 096	12,0
	1934	13 673	13 430	11 592	8 480	5 866	4 716	2 572	3 157	2 255	3 943	5 512	7 321	6 876	12,9
	1935	8 674	8 550	7 280	5 790	3 950	2 431	1 186	968	617	1 619	3 726	5 949	4 228	11,8
	1936	6 656	7 378	5 430	3 123	1 494	525	196	344	403	661	1 544	3 660	2 618	9,6
	1937	5 134	5 179	4 002	1 375	781	547	395	328	235	506	1 243	4 864	2 049	7,9
Forstwirtschaft, Fischerei	1933	2 022	2 880	3 657	3 165	3 149	3 214	2 223	2 782	2 158	3 203	2 908	2 555	2 826	3,0
	1934	2 164	2 325	2 666	3 042	1 785	1 445	960	1 006	478	494	523	643	1 461	2,8
	1935	926	1 314	1 924	2 246	709	502	276	213	126	194	360	525	776	2,2
	1936	771	1 361	1 738	1 114	635	185	70	117	73	95	167	286	551	2,0
	1937	493	704	836	337	204	108	82	67	39	98	161	492	302	1,2
Bergbau, Salinenwesen, Torfgräberei	1933	150	156	150	139	130	118	52	85	59	99	110	127	115	0,1
	1934	132	134	123	109	73	63	60	61	32	48	59	72	81	0,1
	1935	94	86	74	51	32	19	22	23	5	19	36	43	42	0,1
	1936	50	54	53	39	29	6	3	3	2	3	13	24	23	0,1
	1937	40	30	26	5	4	3	—	—	—	2	6	32	12	0,0
Industrie der Steine und Erden	1933	3 323	3 213	3 022	2 384	1 924	1 702	1 133	1 173	1 171	1 499	1 863	2 383	2 066	2,2
	1934	2 585	2 528	2 157	1 488	1 092	904	739	772	520	805	1 031	1 578	1 350	2,5
	1935	1 910	1 957	1 636	1 065	586	382	290	205	113	244	746	1 611	895	2,5
	1936	1 807	2 062	1 478	749	394	248	127	119	129	262	583	1 536	791	2,9
	1937	2 107	1 982	1 637	598	266	174	99	93	48	166	410	1 801	782	3,0
Eisen- u. Metallerzeugung u. -verarbeitung, Maschinenbau, Elektrotechnik, Feinmechanik, Optik	1933	10 354	10 394	9 981	8 664	7 740	7 139	5 904	5 420	5 431	5 566	5 915	6 348	7 404	8,0
	1934	6 254	5 772	4 746	4 145	3 513	2 771	2 296	1 906	1 389	1 416	1 650	2 291	3 179	6,0
	1935	3 376	3 207	2 266	1 635	1 074	670	409	353	243	497	948	1 726	1 367	3,8
	1936	1 994	2 323	1 649	905	425	249	166	177	203	207	441	1 039	815	3,0
	1937	1 475	1 608	1 484	673	395	298	221	176	157	345	467	1 236	711	2,7
Chemische Industrie, Kautschuk- u. Asbestind., Spinnstoffgewerbe, Musikinstrumenten- u. Spielwarenherstellung	1933	161	184	168	159	132	127	89	59	62	59	70	84	113	0,1
	1934	73	72	62	57	48	39	40	34	17	22	27	42	44	0,1
	1935	103	89	57	36	40	35	20	43	42	33	44	56	50	0,1
	1936	59	52	50	33	26	19	9	7	6	13	22	34	28	0,1
	1937	45	45	43	27	16	16	13	9	11	17	17	51	26	0,1
Papiererzeugung u. -verarbeitung	1933	309	325	364	298	272	259	190	165	181	164	164	202	241	0,3
	1934	243	217	175	139	129	122	113	118	115	122	126	159	148	0,3
	1935	169	140	123	91	72	29	21	24	26	54	99	146	83	0,2
	1936	159	161	148	59	52	27	20	20	28	29	56	126	74	0,3
	1937	137	127	120	62	20	14	14	10	6	16	36	63	52	0,2
Ledererzeugung u. -verarbeitung, Linoleumindustrie	1933	699	700	666	577	508	498	365	328	304	346	363	400	480	0,5
	1934	405	404	312	260	210	195	172	163	115	123	155	172	224	0,4
	1935	255	254	194	171	126	88	80	73	35	82	89	172	131	0,4
	1936	200	219	163	99	79	44	26	22	22	27	49	107	88	0,3
	1937	164	169	149	70	54	32	28	20	13	29	70	138	78	0,3
Holz- u. Schnitzstoffgewerbe	1933	5 206	5 071	4 753	4 174	3 669	3 394	2 596	2 432	2 222	2 540	2 714	2 907	3 473	3,7
	1934	2 950	2 758	2 183	1 738	1 412	1 156	952	872	525	696	903	1 437	1 465	2,7
	1935	1 887	1 894	1 461	1 061	628	324	199	160	138	360	752	1 363	852	2,4
	1936	1 590	1 802	1 232	831	438	221	131	152	133	233	494	1 090	696	2,5
	1937	1 601	1 613	1 373	592	269	180	147	115	80	155	401	1 231	646	2,5
Nahrungs- u. Genußmittelgewerbe	1933	2 917	3 036	3 000	2 549	2 381	2 241	1 560	1 300	1 385	1 544	1 637	1 938	2 124	2,3
	1934	1 973	1 911	1 651	1 445	1 318	1 013	847	789	613	762	878	1 057	1 188	2,2
	1935	1 460	1 470	1 224	956	730	405	352	347	326	735	947	1 344	858	2,4
	1936	1 436	1 547	1 100	725	422	326	227	263	272	364	461	793	661	2,4
	1937	1 167	1 255	1 036	452	280	200	167	151	167	306	403	935	543	2,1
Bekleidungsgewerbe	1933	2 992	3 100	2 657	2 100	1 701	1 938	1 670	1 232	1 046	1 029	982	983	1 785	1,9
	1934	970	921	756	604	564	493	504	388	285	291	301	372	537	1,0
	1935	519	545	492	368	312	275	262	254	186	315	435	549	376	1,1
	1936	767	818	607	452	290	235	164	225	184	344	404	452	412	1,5
	1937	645	637	524	275	192	176	172	126	110	133	193	467	304	1,2
Gesundheitswesen, Körperpflege	1933	562	544	533	464	412	388	284	215	237	274	339	329	382	0,4
	1934	330	331	271	239	219	158	155	161	123	161	166	169	207	0,4
	1935	241	225	189	146	135	96	92	88	96	153	162	174	150	0,4
	1936	198	224	151	106	87	75	57	73	73	77	83	100	109	0,4
	1937	159	155	135	65	45	35	39	29	30	57	67	108	77	0,3
Baugewerbe	1933	17 073	17 466	16 097	12 505	9 921	9 266	6 991	6 886	6 225	7 279	9 145	11 374	10 852	11,7
	1934	12 372	11 070	6 455	4 918	3 622	2 637	2 248	2 061	967	1 974	4 125	9 213	5 138	9,7
	1935	12 603	12 448	8 515	4 760	1 420	658	539	426	381	619	3 512	9 831	4 643	13,0
	1936	12 594	15 120	8 211	4 350	2 007	1 081	551	619	691	879	2 648	9 504	4 855	17,8
	1937	15 384	14 984	11 847	3 010	1 280	764	402	314	257	491	2 459	14 269	5 455	21,0

[1]) Vgl. Anmerkung 1 zu Tab. 48.

Noch Tab. 53 b.

Berufsgruppe	Jahr	Bestand am Monatsende												Im Jahresdurchschnitt	
		Januar	Febr.	März	April	Mai	Juni	Juli	Aug.	Sept.	Okt.	Nov.	Dez.	Zahl	v.H.der Endsumme Sp.15
1	2	3	4	5	6	7	8	9	10	11	12	13	14	15	16
Vervielfältigungsgewerbe	1933	441	428	432	403	408	390	324	254	249	262	275	285	346	0,4
	1934	259	287	272	186	175	175	159	136	118	153	149	153	186	0,4
	1935	188	179	149	133	105	84	83	86	74	121	126	135	122	0,3
	1936	146	145	108	80	68	54	46	51	59	73	83	80	83	0,3
	1937	98	88	77	50	35	39	38	34	44	69	69	76	60	0,2
Reinigungs- u. Desinfektionswesen, Theater, Musik, Film	1933	178	190	174	149	139	148	110	94	103	98	92	105	132	0,1
	1934	113	97	85	70	66	69	71	69	57	103	107	110	85	0,2
	1935	73	64	54	50	33	26	23	15	14	22	28	34	37	0,1
	1936	24	32	23	21	10	12	13	9	12	9	18	24	17	0,1
	1937	34	31	28	17	8	6	8	8	6	11	16	37	18	0,1
Gast- u. Schankwirtschaftsgewerbe	1933	1 682	1 756	1 747	1 664	1 505	1 286	1 047	912	980	1 063	1 044	1 045	1 311	1,4
	1934	1 154	1 158	1 019	904	634	620	604	660	676	759	768	801	813	1,5
	1935	837	868	833	681	587	408	383	443	573	602	664	689	631	1,8
	1936	727	737	677	595	479	371	319	388	455	514	536	545	529	1,9
	1937	606	624	602	477	384	320	282	279	382	458	493	561	456	1,8
Verkehrsgewerbe	1933	7 749	7 975	7 633	6 540	5 967	5 564	4 629	3 865	3 882	4 230	4 433	5 091	5 629	6,1
	1934	5 487	5 253	4 473	3 943	3 155	2 284	2 203	1 964	1 543	1 777	2 286	2 684	3 096	5,8
	1935	3 840	3 829	3 100	1 999	1 279	782	585	568	471	709	1 171	2 035	1 697	4,8
	1936	2 377	2 605	1 569	1 092	765	463	339	391	289	373	656	1 216	1 011	3,7
	1937	2 104	1 997	1 715	784	465	377	361	310	333	429	643	1 947	955	3,7
Häusliche Dienste	1933	4 478	4 495	4 555	3 809	3 399	3 048	1 837	1 115	1 378	1 485	1 503	1 035	2 678	2,9
	1934	1 371	1 521	1 290	1 232	1 089	945	1 026	1 141	1 192	1 282	1 152	882	1 177	2,2
	1935	993	993	1 061	926	879	797	848	820	827	903	1 010	995	928	2,6
	1936	966	980	912	920	701	634	601	674	705	785	788	788	771	2,8
	1937	770	774	760	789	648	578	605	589	723	765	801	712	710	2,7
Maschinisten u. Heizer (außer im Bergbau und in der Schiffahrt)	1933	754	737	668	564	507	473	386	393	382	412	457	529	522	0,6
	1934	584	548	455	397	308	271	237	217	167	171	221	292	322	0,6
	1935	409	374	286	188	131	76	50	34	32	44	109	234	164	0,5
	1936	298	333	210	132	64	34	25	20	29	31	74	227	123	0,4
	1937	336	358	257	96	45	31	22	12	9	28	62	295	120	0,5
Ungelernte Arbeiter	1933	40 686	40 874	39 180	34 008	30 342	29 387	22 845	23 735	22 844	26 564	29 928	33 155	31 129	33,6
	1934	34 783	33 868	29 250	25 213	20 955	18 010	14 074	14 323	10 853	13 800	17 692	24 409	21 435	40,3
	1935	30 445	29 827	23 970	17 571	11 519	7 142	5 069	4 249	3 525	5 441	12 826	22 880	14 539	40,8
	1936	25 504	28 028	17 897	11 514	6 598	3 916	2 228	2 688	2 041	3 049	6 820	17 435	10 647	38,9
	1937	25 649	24 946	19 500	8 016	5 075	3 665	2 693	2 239	1 879	2 960	6 435	23 377	10 536	40,6
I. Arbeiter zusammen	1933	120 577	122 487	116 372	97 759	85 701	80 816	58 338	57 060	55 434	64 686	73 982	83 247	84 705	91,3
	1934	87 875	84 605	69 903	58 609	46 233	38 086	30 032	29 998	22 040	28 902	37 831	53 857	49 005	92,1
	1935	68 982	68 313	54 888	39 924	24 347	15 229	10 789	9 392	7 850	12 859	27 800	50 491	32 572	91,3
	1936	58 323	63 981	43 406	26 939	15 063	8 725	5 318	6 362	5 809	8 083	15 915	38 876	24 000	90,0
	1937	58 148	57 306	46 151	17 773	11 466	7 566	5 583	4 909	4 529	7 041	14 452	52 689	23 901	92,1
Kaufmännische und Büroangestellte	1933	7 914	8 187	8 116	7 939	7 485	7 167	4 943	3 237	3 391	3 763	3 987	3 644	5 814	6,3
	1934	4 203	4 014	3 560	3 116	2 810	2 487	2 215	2 421	2 514	2 508	2 346	2 383	2 881	5,4
	1935	2 566	2 659	2 535	2 146	1 851	1 591	1 549	1 607	1 815	2 125	2 215	2 185	2 070	5,8
	1936	2 259	2 268	2 180	1 915	1 585	1 337	1 197	1 332	1 374	1 417	1 495	1 619	1 665	6,1
	1937	1 706	1 810	1 771	1 502	1 232	1 045	934	990	1 113	1 128	1 201	1 273	1 309	5,0
Technische Angestellte	1933	1 613	1 686	1 578	1 333	1 223	1 132	859	553	571	639	688	866	1 062	1,1
	1934	927	789	645	562	461	403	345	348	320	325	336	437	492	0,9
	1935	600	649	511	340	231	197	176	163	147	168	210	402	316	0,9
	1936	522	637	442	321	267	155	116	119	114	125	176	375	281	1,0
	1937	630	695	621	269	186	126	88	97	91	108	166	560	303	1,2
Sonstige Angestellte	1933	1 388	1 413	1 393	1 417	1 464	1 440	1 004	800	872	854	927	911	1 157	1,2
	1934	987	985	927	880	868	820	750	746	733	786	784	774	837	1,6
	1935	854	859	891	849	760	634	602	609	563	621	667	655	714	2,0
	1936	639	628	601	593	513	450	435	438	431	459	473	499	513	1,9
	1937	548	579	566	499	412	380	364	356	371	367	391	428	438	1,7
II. Angestellte zusammen	1933	10 915	11 286	11 087	10 689	10 172	9 739	6 806	4 590	4 834	5 256	5 602	5 421	8 033	8,7
	1934	6 117	5 788	5 132	4 558	4 139	3 710	3 310	3 515	3 567	3 619	3 466	3 594	4 210	7,9
	1935	4 020	4 167	3 937	3 335	2 842	2 422	2 327	2 379	2 525	2 914	3 092	3 242	3 100	8,7
	1936	3 420	3 533	3 223	2 829	2 365	1 942	1 748	1 889	1 919	2 001	2 144	2 493	2 459	9,0
	1937	2 884	3 084	2 958	2 270	1 830	1 551	1 386	1 443	1 575	1 603	1 758	2 261	2 050	7,9
I+II. Sämtliche Berufsgruppen	1933	131 492	133 773	127 459	108 448	95 873	90 555	65 144	61 650	60 268	69 942	79 584	88 668	92 738	100,0
	1934	93 992	90 393	75 125	63 167	50 372	41 796	33 342	33 513	25 607	32 521	41 297	57 451	53 215	100,0
	1935	73 002	72 480	58 825	43 259	27 189	17 651	13 116	11 771	10 375	15 773	30 892	53 733	35 672	100,0
	1936	61 743	69 514	46 629	29 768	17 428	10 667	7 066	8 251	7 728	10 084	18 059	41 369	27 359	100,0
	1937	61 032	60 390	49 109	20 040	12 296	9 114	7 174	6 352	6 104	8 644	16 210	54 950	25 951	100,0
davon weiblich	*1933*	*15 252*	*15 472*	*14 789*	*12 680*	*11 087*	*10 252*	*6 434*	*3 683*	*3 899*	*4 183*	*4 299*	*3 644*	*8 806*	*9,5*
	1934	*4 656*	*4 731*	*3 852*	*3 234*	*2 741*	*2 448*	*2 405*	*2 765*	*2 914*	*3 124*	*2 990*	*2 695*	*3 213*	*6,0*
	1935	*2 956*	*3 083*	*2 880*	*2 464*	*2 247*	*2 038*	*2 059*	*2 172*	*2 318*	*2 607*	*2 823*	*2 902*	*2 546*	*7,1*
	1936	*3 012*	*3 029*	*2 886*	*2 615*	*2 078*	*1 710*	*1 536*	*1 881*	*1 971*	*2 138*	*2 228*	*1 957*	*2 253*	*8,2*
	1937	*2 369*	*2 624*	*2 517*	*2 314*	*1 886*	*1 623*	*1 615*	*1 640*	*1 894*	*1 848*	*2 065*	*2 022*	*2 035*	*7,8*

54. Notstandsarbeiter nach Arbeitsamtsbezirken 1933–1937

(Quelle: Angaben des Landesarbeitsamts Ostpreußen)

Arbeitsamtsbezirk	Jahr	Bestand am Monatsende												Im Jahresdurchschnitt
		Januar	Febr.	März	April	Mai	Juni	Juli	Aug.	Sept.	Okt.	Nov.	Dez.	
1	2	3	4	5	6	7	8	9	10	11	12	13	14	15
Allenstein	1933	—	—	62	845	1 057	1 094	2 719	4 922	2 223	5 544	5 284	4 145	2 325
	1934	4 383	4 171	4 656	4 348	2 848	2 112	1 667	1 297	348	908	3 005	3 040	2 732
	1935	1 519	1 572	2 723	3 016	923	649	703	580	51	191	678	1 212	1 151
	1936	1 670	897	1 882	1 330	603	412	325	259	163	176	229	292	185
	1937	219	279	747	1 209	714	318	167	100	52	132	201	40	348
Elbing	1933	13	28	131	1 049	1 480	1 825	5 100	6 492	6 815	6 893	6 598	2 397	3 235
	1934	4 476	4 137	4 111	3 647	3 271	3 005	2 338	2 314	1 846	1 694	1 640	1 707	2 849
	1935	2 174	2 232	2 392	1 857	1 054	917	809	802	829	926	1 215	1 242	1 371
	1936	1 764	915	2 173	1 624	1 109	973	509	577	539	418	551	621	981
	1937	352	366	502	811	925	838	283	247	247	208	283	92	434
Goldap	1933	—	52	121	342	491	718	1 736	2 837	2 810	3 305	3 342	3 257	1 584
	1934	3 302	2 941	3 108	2 262	958	696	907	906	626	722	1 014	739	1 515
	1935	942	824	1 081	1 006	508	490	353	204	195	143	70	375	516
	1936	708	356	659	317	145	112	96	64	59	36	35	80	222
	1937	59	113	60	208	81	12	—	—	—	—	—	—	44
Gumbinnen	1933	—	—	22	467	729	692	1 331	3 293	3 394	3 467	2 903	2 245	1 545
	1934	1 962	1 711	1 364	2 176	1 862	1 508	1 210	1 097	1 224	1 017	1 288	1 516	1 495
	1935	1 403	966	1 472	1 304	532	453	280	109	174	331	461	803	691
	1936	879	450	1 242	1 153	513	283	110	130	120	132	124	326	455
	1937	113	149	67	490	519	220	27	25	14	31	57	15	144
Insterburg	1933	—	54	154	666	922	896	2 654	3 432	3 595	3 776	3 990	3 852	1 999
	1934	3 356	2 907	3 028	2 782	1 535	1 443	1 508	1 218	1 036	1 004	1 620	2 188	1 969
	1935	1 877	1 732	2 050	1 520	363	214	84	33	12	48	632	1 448	834
	1936	1 313	1 068	1 124	434	159	104	86	71	66	76	97	817	451
	1937	648	257	175	231	299	132	141	116	107	79	89	55	194
Königsberg	1933	159	171	265	1 481	2 378	2 608	3 632	10 390	10 597	11 126	10 055	5 730	4 883
	1934	6 870	8 212	9 581	8 437	5 944	4 848	3 135	3 172	2 999	3 030	2 127	2 821	5 098
	1935	3 639	4 108	4 748	3 355	1 241	1 026	968	790	854	681	687	1 146	1 942
	1936	1 535	1 361	1 947	1 407	528	478	364	313	309	293	363	445	779
	1937	274	475	583	639	552	538	304	421	420	508	441	65	426
Lyck	1933	6	40	60	823	1 104	973	1 501	2 264	2 114	2 402	2 863	2 709	1 405
	1934	2 898	2 913	2 597	2 359	1 423	1 077	538	811	282	456	978	1 263	1 466
	1935	1 282	1 481	1 565	1 252	506	421	381	344	174	109	233	933	723
	1936	990	289	1 020	873	434	322	126	177	90	145	208	182	405
	1937	21	167	185	373	316	231	191	97	96	115	128	31	163
Marienburg	1933	41	13	112	290	514	518	3 727	6 228	5 247	5 101	6 116	5 834	2 812
	1934	6 322	6 325	5 631	4 448	3 305	2 520	1 891	1 895	1 263	1 168	2 921	2 861	3 379
	1935	1 607	2 319	3 462	3 055	1 906	1 017	424	497	354	351	523	1 683	1 433
	1936	2 003	712	2 278	1 606	575	386	119	362	351	337	359	439	794
	1937	258	325	298	703	638	463	354	314	215	168	285	179	350
Ortelsburg	1933	35	196	133	936	1 225	1 126	2 584	4 434	2 396	4 363	5 342	3 562	2 211
	1934	4 438	4 608	4 569	3 664	1 785	2 029	1 662	1 609	636	1 213	3 603	2 535	2 648
	1935	900	1 289	3 346	3 554	1 693	1 469	939	645	281	532	836	982	1 373
	1936	1 899	599	2 484	1 952	862	722	159	323	129	442	605	450	886
	1937	119	129	365	1 382	1 481	1 106	668	594	235	333	448	168	586
Rastenburg	1933	15	73	105	638	556	595	1 375	2 640	3 215	2 779	3 446	3 975	1 618
	1934	4 321	4 033	3 729	3 143	2 106	1 223	1 008	836	529	564	1 204	2 326	2 085
	1935	2 544	2 405	2 258	1 416	617	391	489	286	262	217	247	744	990
	1936	819	613	945	786	425	340	212	109	128	52	40	96	380
	1937	117	111	133	177	158	80	68	57	61	138	166	48	109
Tilsit	1933	36	51	145	497	1 014	1 058	3 802	5 879	6 975	6 824	3 994	2 173	2 704
	1934	1 732	1 607	1 841	2 400	2 500	2 380	1 667	1 447	1 392	1 035	1 337	1 162	1 708
	1935	313	366	852	1 186	857	601	621	400	677	547	714	980	676
	1936	738	455	957	1 228	535	359	107	163	211	259	245	234	458
	1937	66	53	70	480	627	343	195	97	88	197	145	78	203
Wormditt	1933	4	6	21	179	345	419	706	1 487	2 075	2 159	2 259	2 943	1 050
	1934	2 823	2 809	2 401	1 533	1 221	729	582	405	621	611	614	786	1 261
	1935	693	966	1 202	925	413	207	169	169	167	155	146	330	462
	1936	540	380	595	435	295	169	117	109	103	64	46	131	249
	1937	178	144	91	207	166	113	73	44	50	73	84	—	102
Provinz Ostpreußen	**1933**	**309**	**684**	**1 331**	**8 213**	**11 815**	**12 522**	**30 867**	**54 298**	**51 656**	**57 739**	**56 192**	**42 822**	[1])25 645
	1934	**46 883**	**46 374**	**46 616**	**41 199**	**28 766**	**23 570**	**18 113**	**17 007**	**12 802**	**13 422**	**20 751**	**22 961**	[1])29 018
	1935	**18 962**	**20 260**	**27 151**	**23 446**	**10 613**	**7 855**	**6 220**	**4 859**	**4 030**	**4 231**	**6 442**	**11 878**	[1])12 614
	1936	**14 858**	**8 095**	**17 306**	**13 145**	**6 183**	**4 660**	**2 330**	**2 657**	**2 268**	**2 430**	**2 902**	**4 113**	[1])7 069
	1937	**2 424**	**2 568**	**3 336**	**6 910**	**6 476**	**4 394**	**2 471**	**2 001**	**1 585**	**1 982**	**2 327**	**769**	**3 104**

[1]) Berichtigte Gesamtzahlen gemäß Reichsarbeitsblatt.

55a. Arbeitslose nach Arbeitsamtsbezirken 1933–1937

(Quelle: Angaben des Landesarbeitsamts Ostpreußen)

Arbeitsamtsbezirk	Jahr	Bestand am Monatsende												Im Jahresdurchschnitt
		Januar	Februar	März	April	Mai	Juni	Juli	August	Sept.	Okt.	Nov.	Dez.	
1	2	3	4	5	6	7	8	9	10	11	12	13	14	15
Allenstein	1933	8 796	9 134	8 269	5 899	4 822	4 459	90	169	199	608	1 342	1 926	3 809
	1934	2 441	2 567	728	598	1 449	1 524	676	1 221	314	1 733	474	1 310	1 253
	1935	3 408	3 811	2 181	712	1 483	1 254	612	390	167	1 203	2 252	3 420	1 741
	1936	3 490	4 674	2 139	1 608	1 195	348	207	478	300	871	2 167	4 121	1 800
	1937	5 191	5 198	4 206	1 078	648	375	366	248	215	887	1 591	4 967	2 081
Elbing	1933	16 533	16 704	15 785	12 928	11 182	10 547	5 289	626	817	1 200	2 388	8 944	8 579
	1934	6 792	6 301	4 998	4 182	3 573	1 827	892	699	533	784	1 001	4 067	2 971
	1935	6 716	6 443	2 911	1 693	1 262	940	845	759	539	797	1 519	4 756	2 432
	1936	5 181	6 960	2 761	1 740	669	638	559	313	292	627	1 266	3 237	2 020
	1937	5 416	5 180	3 881	650	364	326	344	325	399	626	949	4 297	1 897
Goldap	1933	4 801	4 783	4 575	3 596	2 859	2 757	37	43	38	42	272	659	2 039
	1934	768	875	83	95	394	675	447	593	340	549	798	1 765	615
	1935	2 006	2 093	1 470	500	391	45	25	29	30	326	1 299	2 395	884
	1936	2 424	2 842	1 716	507	94	39	38	29	34	185	1 113	2 635	971
	1937	3 141	3 003	2 621	562	47	31	26	21	17	90	738	3 034	1 111
Gumbinnen	1933	5 343	5 445	5 185	3 933	3 335	2 514	19	51	55	64	375	1 119	2 287
	1934	1 462	1 462	1 307	309	250	257	125	398	232	707	862	1 374	729
	1935	1 837	2 246	1 440	890	970	290	150	78	52	285	1 143	1 850	936
	1936	2 056	2 393	883	218	149	100	26	28	23	64	626	2 082	721
	1937	2 788	2 931	2 469	430	81	11	6	8	6	11	335	2 675	979
Insterburg	1933	7 031	7 060	6 765	5 054	3 894	3 788	126	164	163	141	422	738	2 946
	1934	1 516	1 958	1 415	569	598	460	287	600	487	854	914	1 702	947
	1935	2 383	2 359	1 470	1 091	798	141	81	74	58	108	1 332	1 850	979
	1936	2 048	2 371	1 253	219	78	44	36	36	37	58	300	1 429	622
	1937	2 984	3 532	2 964	224	61	16	23	2	13	578	3 224	1 135	
Königsberg	1933	44 513	44 589	43 270	35 967	31 444	29 292	22 518	1 100	1 118	3 728	6 864	15 945	23 362
	1934	16 287	15 230	9 049	6 146	6 113	4 437	4 417	4 192	3 412	4 026	5 428	8 192	7 244
	1935	12 856	12 625	7 773	5 127	3 120	1 915	1 852	1 965	1 910	2 610	3 617	7 202	5 214
	1936	9 534	13 420	5 500	3 165	2 145	1 749	1 646	1 571	2 280	3 352	5 102	4 246	
	1937	12 369	10 835	7 413	3 064	2 370	2 113	1 876	1 967	2 020	2 164	3 044	10 994	5 019
Lyck	1933	4 590	4 806	4 630	2 840	2 220	2 053	13	26	26	23	25	657	1 826
	1934	726	689	253	11	15	12	14	73	17	45	59	585	208
	1935	1 188	767	454	83	43	13	9	—	3	128	651	1 177	376
	1936	1 447	2 528	843	61	51	30	47	32	188	935	2 377	720	
	1937	3 020	2 817	2 294	60	30	12	14	19	23	64	202	2 567	927
Marienburg	1933	10 518	10 752	9 584	6 905	5 354	4 915	35	37	82	97	101	1 050	4 119
	1934	1 206	901	109	630	1 490	2 017	492	862	441	1 605	1 240	3 617	1 218
	1935	5 535	4 762	2 383	1 846	1 687	1 368	271	500	328	378	2 519	4 267	2 154
	1936	4 835	6 431	3 432	2 367	1 157	254	122	100	128	210	1 267	4 724	2 086
	1937	6 189	6 316	5 566	2 019	253	102	43	64	72	112	911	5 078	2 227
Ortelsburg	1933	7 303	7 266	7 174	5 474	4 296	3 971	135	86	110	185	195	1 862	3 171
	1934	1 922	1 825	252	270	944	73	128	296	105	1 039	140	1 876	739
	1935	3 991	3 524	1 103	289	875	226	57	159	78	972	1 994	3 912	1 432
	1936	3 685	5 600	2 279	1 090	730	192	83	95	43	237	775	3 353	1 514
	1937	5 310	5 703	4 549	1 301	299	105	165	95	57	316	1 164	5 150	1 985
Rastenburg	1933	7 400	7 416	6 950	5 210	4 422	4 330	84	103	83	140	386	535	3 088
	1934	802	1 155	735	327	259	438	165	295	161	158	395	988	490
	1935	1 896	1 944	994	391	259	164	41	31	32	56	685	2 196	724
	1936	1 973	3 337	702	329	280	130	18	21	25	48	86	1 454	700
	1937	3 560	3 702	1 842	168	38	36	23	21	17	24	231	3 474	1 095
Tilsit	1933	8 745	9 018	8 489	6 892	5 321	4 765	331	256	145	355	2 298	3 873	4 207
	1934	4 679	4 541	3 521	1 918	1 447	1 612	1 587	1 607	2 005	2 950	3 133	5 043	2 837
	1935	5 779	5 640	4 557	3 060	2 333	483	416	426	439	1 374	2 695	4 022	2 602
	1936	4 580	4 878	3 776	1 675	1 447	440	327	452	537	1 046	1 998	4 424	2 132
	1937	5 032	5 175	4 891	2 021	494	218	288	202	199	654	2 098	4 696	2 157
Wormditt	1933	3 947	4 100	3 888	3 339	2 821	2 117	26	11	12	17	113	166	1 713
	1934	182	164	87	60	97	227	79	76	59	92	197	704	169
	1935	1 608	1 381	524	249	106	18	15	11	17	46	715	1 691	532
	1936	1 842	2 257	1 167	379	120	21	20	30	28	52	119	1 311	612
	1937	2 309	2 471	1 718	87	28	21	18	21	16	59	615	2 453	817
Provinz Ostpreußen	**1933**	**129 520**	**131 073**	**124 564**	**98 037**	**81 970**	**75 508**	**28 703**	**2 672**	**2 848**	**6 600**	**14 781**	**37 474**	[1])**64 580**
	1934	**38 783**	**37 668**	**22 537**	**15 115**	**16 629**	**13 559**	**9 309**	**10 912**	**8 106**	**14 542**	**14 641**	**31 223**	[1])**19 679**
	1935	**49 203**	**47 595**	**27 260**	**15 931**	**13 327**	**6 857**	**4 374**	**4 422**	**3 653**	**8 283**	**20 421**	**38 744**	[1])**19 693**
	1936	**43 095**	**57 691**	**25 961**	**13 397**	**8 125**	**4 006**	**2 955**	**3 275**	**3 050**	**5 866**	**14 004**	**36 299**	[1])**18 246**
	1937	**57 309**	**56 533**	**44 414**	**11 664**	**4 643**	**3 366**	**3 192**	**2 993**	**3 041**	**5 020**	**12 366**	**52 609**	**21 429**

[1]) Berichtigte Gesamtzahlen gemäß Reichsarbeitsblatt.

55b. Arbeitslose nach Berufsgruppen 1933–1937

(Quelle: Angaben des Landesarbeitsamts Ostpreußen)

Berufsgruppe	Jahr	Bestand am Monatsende												Im Jahresdurchschnitt	
		Januar	Febr.	März	April	Mai	Juni	Juli	Aug.	Sept.	Okt.	Nov.	Dez.	insgesamt	v.H.der Endsumme Sp. 15
1	2	3	4	5	6	7	8	9	10	11	12	13	14	15	16
Landwirtschaft, Gärtnerei, Tierzucht	1933	18 489	18 504	16 486	12 587	10 166	8 535	508	42	34	165	1 001	2 438	7 413	12,1
	1934	2 756	2 946	1 238	980	1 700	2 100	473	992	468	1 908	1 232	3 060	1 654	8,5
	1935	4 878	4 491	2 494	1 541	1 737	795	128	150	53	897	2 424	3 852	1 953	9,8
	1936	3 865	5 604	2 505	1 729	950	200	36	49	47	280	1 117	3 165	1 629	9,0
	1937	4 704	4 763	3 588	852	261	82	72	39	22	188	830	4 614	1 668	7,8
Forstwirtschaft, Fischerei	1933	2 017	2 871	3 621	2 140	1 752	1 444	13	1	2	5	99	234	1 183	1,9
	1934	290	229	176	162	393	429	146	306	109	201	60	186	224	1,1
	1935	386	516	345	155	267	170	58	40	12	94	210	317	214	1,1
	1936	485	955	775	197	244	40	5	24	6	40	122	246	262	1,4
	1937	447	656	727	172	51	7	17	7	7	57	108	453	226	1,0
Bergbau, Salinenwesen, Torfgräberei	1933	149	155	149	127	115	90	2	—	—	2	5	32	69	0,1
	1934	36	35	10	9	7	14	11	8	9	16	12	24	16	0,1
	1935	59	52	25	6	11	1	2	3	1	14	23	27	19	0,1
	1936	26	44	33	17	8	2	—	—	—	—	9	22	13	0,1
	1937	39	30	24	2	—	1	—	—	—	—	5	31	11	0,1
Industrie der Steine und Erden	1933	3 278	3 107	2 807	1 862	1 309	1 779	199	20	20	74	297	596	1 227	2,0
	1934	620	692	252	93	177	145	113	184	132	353	257	760	315	1,6
	1935	1 085	1 012	547	295	216	104	36	19	9	131	531	1 211	433	2,2
	1936	1 159	1 640	706	212	87	24	12	16	23	96	390	1 361	477	2,6
	1937	2 014	1 769	1 396	264	34	9	13	17	5	80	305	1 742	637	3,0
Eisen- u. Metallerzeugung u. -verarbeitung, Maschinenbau, Elektrotechnik, Feinmechanik, Optik	1933	10 247	10 249	9 864	8 320	7 273	6 566	3 437	195	241	552	1 647	4 434	5 252	8,6
	1934	3 961	3 676	2 553	1 780	1 569	889	764	556	399	622	646	1 480	1 575	8,1
	1935	2 697	2 624	1 567	1 012	732	432	229	196	113	353	671	1 463	1 007	5,0
	1936	1 688	2 040	1 230	622	225	126	97	120	143	147	380	962	648	3,6
	1937	1 412	1 542	1 404	533	221	165	140	126	112	289	408	1 211	630	2,9
Chemische Industrie, Kautschuk- u. Asbestind., Spinnstoffgewerbe, Musikinstrumenten- u. Spielwarenherstellung	1933	158	181	167	155	126	119	57	5	2	12	18	58	89	0,1
	1934	45	43	37	26	22	21	19	14	8	13	15	29	24	0,1
	1935	86	71	35	18	27	23	15	34	35	30	34	47	38	0,2
	1936	48	44	35	23	17	13	7	4	5	11	22	33	22	0,1
	1937	43	43	40	21	9	10	8	8	10	15	50	22	0,1	
Papiererzeugung u. -verarbeitung	1933	306	323	361	294	268	251	79	7	11	15	56	155	177	0,3
	1934	201	170	142	71	40	43	47	48	56	64	86	133	92	0,5
	1935	144	124	106	71	56	14	12	18	16	43	80	118	67	0,3
	1936	132	145	135	29	33	17	13	11	14	22	48	123	60	0,3
	1937	137	126	120	60	7	7	10	9	4	13	33	62	49	0,2
Ledererzeugung- u. -verarbeitung, Linoleumindustrie	1933	686	689	657	561	486	477	228	9	11	37	87	211	345	0,6
	1934	226	234	146	93	79	77	66	72	58	70	79	110	109	0,6
	1935	179	200	129	106	94	62	54	55	23	59	73	145	98	0,5
	1936	155	188	104	53	44	24	14	12	15	20	41	99	70	0,4
	1937	155	164	145	59	38	22	21	15	9	22	64	134	71	0,3
Holz- u. Schnitzstoffgewerbe	1933	5 141	4 992	4 678	3 931	3 409	3 137	1 307	134	129	293	705	1 578	2 453	4,0
	1934	1 571	1 468	928	627	589	470	308	343	229	422	423	997	698	3,6
	1935	1 517	1 500	989	589	407	219	129	89	81	276	606	1 170	631	3,2
	1936	1 375	1 624	912	611	272	132	85	94	67	175	413	1 005	564	3,1
	1937	1 552	1 566	1 331	467	150	93	88	70	51	120	365	1 200	588	2,7
Nahrungs- u. Genußmittelgewerbe	1933	2 881	2 997	2 962	2 457	2 252	2 087	1 100	80	134	208	452	1 031	1 553	2,5
	1934	994	1 018	719	451	524	350	271	272	220	404	419	673	526	2,7
	1935	1 095	1 082	762	506	454	223	171	180	175	546	715	1 094	584	2,9
	1936	1 180	1 312	812	463	245	185	133	155	156	275	391	727	503	2,8
	1937	1 134	1 209	985	360	172	125	116	100	131	258	358	896	487	2,3
Bekleidungsgewerbe	1933	2 968	3 074	2 631	2 050	1 647	1 882	1 274	74	94	170	234	536	1 386	2,3
	1934	521	479	358	218	227	209	197	181	107	137	114	188	245	1,3
	1935	344	357	282	182	202	154	156	124	93	211	303	407	235	1,2
	1936	584	658	401	263	169	142	95	127	94	281	358	418	299	1,6
	1937	616	606	470	191	112	107	115	82	81	108	165	436	258	1,2
Gesundheitswesen, Körperpflege	1933	552	534	522	449	392	373	214	13	24	54	109	140	281	0,5
	1934	168	200	143	106	112	62	69	70	30	87	85	110	104	0,5
	1935	186	154	125	91	95	63	59	52	53	115	128	140	105	0,5
	1936	167	181	116	71	57	47	31	46	52	67	75	92	84	0,5
	1937	150	148	127	50	29	23	28	21	23	48	61	103	68	0,3
Baugewerbe	1933	16 880	17 233	15 818	11 095	8 131	7 493	2 657	404	433	618	2 292	4 946	7 334	12,0
	1934	5 035	4 200	1 421	906	1 060	922	771	733	217	909	1 686	5 739	1 971	10,2
	1935	8 798	8 666	4 140	1 867	596	158	83	70	48	253	2 622	7 745	2 921	14,6
	1936	9 728	13 508	4 979	1 750	586	125	60	76	100	350	2 192	8 770	3 519	19,4
	1937	14 783	14 464	11 308	1 925	302	93	77	47	76	290	2 215	14 161	4 978	23,2

Noch Tab. 55b.

Berufsgruppe	Jahr	Bestand am Monatsende												Im Jahresdurchschnitt	
		Januar	Febr.	März	April	Mai	Juni	Juli	Aug.	Sept.	Okt.	Nov.	Dez.	insgesamt	v.H.der Endsumme Sp. 15
1	2	3	4	5	6	7	8	9	10	11	12	13	14	15	16
Vervielfältigungsgewerbe	1933	434	418	424	387	393	383	254	12	36	58	97	179	256	0,4
	1934	166	199	147	67	81	87	90	94	69	104	103	113	102	0,2
	1935	163	151	120	105	83	68	67	72	55	103	115	120	102	0,5
	1936	128	126	80	57	51	43	30	38	45	68	79	76	68	0,4
	1937	95	85	73	46	28	32	32	27	38	66	66	75	55	0,3
Reinigungs- u. Desinfektionswesen, Theater, Musik, Film	1933	175	188	171	144	131	137	52	2	6	13	19	41	90	0,1
	1934	75	64	43	23	27	22	17	21	17	25	39	50	36	0,2
	1935	56	50	38	31	21	13	13	8	4	9	15	27	23	0,1
	1936	21	28	20	16	6	6	7	7	7	8	15	23	14	0,1
	1937	32	31	28	14	6	4	5	7	5	11	16	37	16	0,1
Gast- u. Schankwirtschaftsgewerbe	1933	1 662	1 740	1 732	1 629	1 464	1 252	800	67	94	298	290	558	966	1,6
	1934	703	733	692	455	416	371	293	309	336	423	424	582	478	2,5
	1935	567	617	645	484	426	324	247	284	418	459	545	601	468	2,3
	1936	626	624	578	475	380	255	225	293	370	444	492	451	434	2,4
	1937	561	596	562	268	318	261	232	231	336	413	457	521	396	1,9
Verkehrsgewerbe	1933	7 654	7 857	7 557	6 212	5 482	5 057	2 662	170	118	551	886	2 875	3 924	6,4
	1934	3 171	3 178	1 889	1 261	1 200	751	733	631	568	903	1 130	1 644	1 422	7,3
	1935	2 098	2 012	1 911	1 007	765	386	292	283	203	396	591	1 383	1 127	5,6
	1936	1 935	2 343	1 069	647	448	239	206	199	153	277	582	1 129	768	4,2
	1937	2 026	1 926	1 579	619	292	220	239	225	250	316	516	1 826	836	3,9
Häusliche Dienste	1933	4 431	4 441	4 502	3 742	3 306	2 980	1 454	55	66	188	532	409	2 176	3,6
	1934	843	932	722	659	526	418	391	424	355	384	369	362	532	2,7
	1935	275	325	340	257	214	173	158	225	208	244	397	371	266	1,3
	1936	360	406	376	326	284	211	192	252	234	474	470	385	331	1,8
	1937	494	468	510	468	374	269	288	282	330	391	542	473	407	1,9
Maschinisten u. Heizer (außer im Bergbau und in der Schiffahrt)	1933	746	724	647	532	438	390	172	7	13	34	81	257	337	0,6
	1934	280	218	171	112	97	78	67	72	53	74	90	181	124	0,6
	1935	316	297	186	102	82	43	20	15	12	26	81	201	115	0,6
	1936	254	309	147	80	43	78	15	11	19	19	58	211	99	0,6
	1937	323	347	241	73	19	12	15	8	5	22	55	285	117	0,6
Ungelernte Arbeiter	1933	40 021	39 839	38 011	29 001	23 678	22 426	6 988	591	490	1 643	3 806	13 467	18 330	30,0
	1934	13 457	13 329	7 806	4 497	5 108	3 715	2 561	3 547	2 567	5 599	5 500	12 718	6 706	34,5
	1935	20 737	19 835	10 141	5 577	5 260	2 153	1 208	1 251	926	2 454	8 370	18 146	7 898	39,2
	1936	17 110	23 607	8 983	4 158	2 649	1 083	755	773	552	1 489	5 105	15 177	6 787	37,4
	1937	24 264	23 473	17 524	3 546	1 017	839	793	673	553	1 318	4 634	22 656	8 441	39,4
I. Arbeiter zusammen	1933	118 875	120 116	113 767	87 675	72 218	66 258	23 457	1 888	1 958	4 990	12 713	34 175	51 841	89,7
	1934	35 179	34 043	19 593	12 596	13 954	11 233	7 407	8 877	6 007	12 718	12 778	29 139	16 961	87,3
	1935	46 566	45 036	24 927	14 002	11 743	5 578	3 137	3 168	2 538	6 713	18 734	36 784	18 244	91,2
	1936	41 026	55 386	24 000	11 801	6 708	2 937	2 018	2 307	2 102	4 543	12 357	34 475	16 646	91,8
	1937	54 981	54 012	42 182	9 090	3 440	2 381	2 301	2 004	2 083	4 020	11 178	50 963	19 961	93,2
Kaufmännische und Büroangestellte	1933	7 690	7 933	7 899	7 725	7 212	6 824	3 789	462	555	1 128	1 456	2 255	4 578	7,5
	1934	2 466	2 524	2 102	1 768	1 837	1 614	1 296	1 385	1 512	1 224	1 235	1 344	1 692	8,7
	1935	1 652	1 678	1 481	1 231	974	768	791	812	793	1 150	1 208	1 900	1 136	5,7
	1936	1 293	1 401	1 316	1 068	885	761	627	689	689	934	1 139	1 232	1 003	5,5
	1937	1 416	1 505	1 319	1 152	863	703	607	678	711	748	834	873	951	4,4
Technische Angestellte	1933	1 588	1 651	1 542	1 258	1 118	1 031	550	75	99	161	221	490	815	1,3
	1934	524	468	323	244	221	167	123	143	129	126	144	238	238	1,2
	1935	423	454	311	179	121	91	83	73	64	75	113	293	190	1,0
	1936	380	525	266	155	117	46	40	38	49	93	139	324	181	1,0
	1937	589	655	580	191	119	63	50	58	56	65	115	532	256	1,2
Sonstige Angestellte	1933	1 367	1 373	1 356	1 379	1 422	1 395	907	247	236	321	391	554	912	1,5
	1934	614	633	519	507	617	545	483	507	458	474	484	502	528	2,7
	1935	562	527	541	519	489	420	363	369	258	345	366	447	434	2,2
	1936	396	379	379	373	325	262	270	223	210	296	369	268	313	1,7
	1937	323	361	333	331	221	219	234	253	191	187	239	241	261	1,2
II. Angestellte zusammen	1933	10 645	10 957	10 797	10 362	9 752	9 250	5 246	784	890	1 610	2 068	3 299	6 305	10,3
	1934	3 604	3 625	2 944	2 519	2 675	2 326	1 902	2 035	2 099	1 824	1 863	2 084	2 458	12,7
	1935	2 637	2 559	2 333	1 929	1 584	1 279	1 237	1 254	1 115	1 570	1 687	1 960	1 762	8,8
	1936	2 069	2 305	1 961	1 596	1 327	1 069	937	950	948	1 323	1 647	1 824	1 497	8,2
	1937	2 328	2 521	2 232	1 674	1 203	985	891	989	958	1 000	1 188	1 646	1 468	6,8
I+II. Sämtliche Berufsgruppen	1933	129 520	131 073	124 564	98 037	81 970	75 508	28 703	2 672	2 848	6 600	14 781	37 474	[1])61 146	100,0
	1934	38 783	37 668	22 537	15 115	16 629	13 559	9 309	10 912	8 106	14 542	14 641	31 223	[1])19 420	100,0
	1935	49 203	47 595	27 260	15 931	13 327	6 857	4 374	4 422	3 653	8 283	20 421	38 744	[1])20 006	100,0
	1936	43 095	57 691	25 961	13 397	8 125	4 006	2 955	3 257	3 050	5 866	14 004	36 299	[1])18 144	100,0
	1937	57 309	56 533	44 414	11 664	4 643	3 366	3 192	2 993	3 041	5 020	12 366	52 609	21 429	100,0
davon weiblich	*1933*	*15 031*	*15 217*	*14 576*	*12 448*	*10 808*	*9 964*	*5 329*	*247*	*336*	*891*	*1 385*	*1 793*	*7 335*	*12,0*
	1934	*3 657*	*3 108*	*2 422*	*1 914*	*1 622*	*1 383*	*1 179*	*1 322*	*1 253*	*1 320*	*1 241*	*1 406*	*1 777*	*9,2*
	1935	*1 486*	*1 569*	*1 414*	*1 071*	*963*	*776*	*744*	*896*	*862*	*987*	*1 295*	*1 430*	*1 124*	*5,6*
	1936	*1 495*	*1 536*	*1 485*	*1 155*	*937*	*742*	*591*	*753*	*732*	*1 225*	*1 492*	*1 378*	*1 127*	*6,2*
	1937	*1 766*	*1 962*	*1 753*	*1 626*	*1 258*	*937*	*925*	*978*	*1 109*	*1 046*	*1 348*	*1 395*	*1 342*	*6,3*

[1]) Nach dem Reichsarbeitsblatt beträgt der berichtigte Jahresdurchschnitt 1933: 64580, 1934: 19679, 1935: 19693, 1936: 18246.

56. Einsatzfähigkeit der Arbeitslosen 1936/37

(Quelle: Angaben der Reichsanstalt für Arbeitsvermittlung und Arbeitslosenversicherung und des Landesarbeitsamts Ostpreußen)

Stand am Ende des Monats	Arbeitslose insgesamt	davon waren: voll einsatzfähig und ausgleichsfähig		voll einsatzfähig, aber nicht ausgleichsfähig		nicht voll einsatzfähig	
		überhaupt	v. H.	überhaupt	v. H.	überhaupt	v. H.
1	2	3	4	5	6	7	8
a) Gelernte und angelernte Arbeiter							
Oktober 1936	3 054	966	31,6	1 186	38,9	902	29,5
November	7 252	3 537	48,8	2 537	35,0	1 178	16,2
Dezember	19 298	11 753	60,9	5 965	30,9	1 580	8,2
Januar 1937	30 717	18 047	58,7	10 801	35,2	1 869	6,1
Februar	30 539	18 156	59,4	10 645	34,9	1 738	5,7
März	24 658	15 363	62,3	7 724	31,3	1 571	6,4
April	6 444	3 362	52,2	2 031	31,5	1 051	16,3
Mai	2 423	790	32,6	927	38,3	706	29,1
Juni	1 542	348	22,5	595	38,6	599	38,9
Juli	1 508	388	25,7	541	35,9	579	38,4
August	1 331	321	24,1	513	38,5	497	37,4
September	1 530	388	25,4	629	41,1	513	33,5
b) Angestellte							
Oktober 1936	1 323	353	26,7	548	41,4	422	31,9
November	1 647	462	28,0	696	42,3	489	29,7
Dezember	1 824	693	38,0	705	38,6	426	23,4
Januar 1937	2 328	944	40,5	995	42,8	389	16,7
Februar	2 521	1 024	40,6	1 110	44,0	387	15,4
März	2 232	890	39,9	903	40,4	439	19,7
April	1 674	549	32,8	767	45,8	358	21,4
Mai	1 203	298	24,8	548	45,5	357	29,7
Juni	985	194	19,7	458	46,5	333	33,8
Juli	891	189	21,2	405	45,5	297	33,3
August	989	178	17,9	492	49,9	319	32,2
September	958	165	17,2	489	51,1	304	31,7
c) Ungelernte Arbeiter							
Oktober 1936	1 489	361	24,2	348	23,4	780	52,4
November	5 105	2 286	44,8	1 455	28,5	1 364	26,7
Dezember	15 177	9 497	62,6	3 544	23,3	2 136	14,1
Januar 1937	24 264	15 360	63,3	6 360	26,2	2 544	10,5
Februar	23 473	14 549	62,0	6 650	28,3	2 274	9,7
März	17 524	10 707	61,1	4 730	27,0	2 087	11,9
April	3 546	1 740	49,1	604	17,0	1 202	33,9
Mai	1 017	227	22,3	101	10,0	689	67,7
Juni	839	83	9,9	104	12,4	652	77,7
Juli	793	112	14,1	95	12,0	586	73,9
August	673	46	6,8	54	8,1	573	85,1
September	553	19	3,5	31	5,6	503	90,9
a + b + c) Sämtliche Berufsgruppen							
Oktober 1936	5 866	1 680	28,6	2 082	35,5	2 104	35,9
November	14 004	6 285	44,9	4 688	33,5	3 031	21,6
Dezember	36 299	31 943	60,5	10 214	28,1	4 142	11,4
Januar 1937	57 309	34 351	59,9	18 156	31,7	4 802	8,4
Februar	56 533	33 729	59,7	18 405	32,5	4 399	7,8
März	44 414	26 960	60,7	13 357	30,1	4 097	9,2
April	11 664	5 651	48,4	3 402	29,2	2 611	22,4
Mai	4 643	1 315	28,3	1 576	34,0	1 752	37,7
Juni	3 366	625	18,5	1 157	34,4	1 584	47,1
Juli	3 192	689	21,6	1 041	32,6	1 462	45,8
August	2 993	545	18,2	1 059	35,4	1 389	46,4
September	3 041	522	17,2	1 199	39,4	1 320	43,4

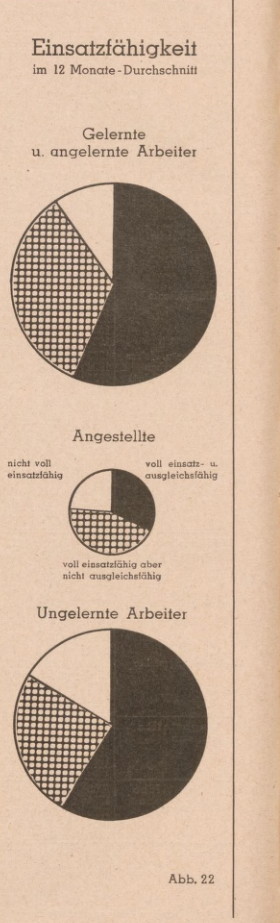

Abb. 22

57. Unterstützte der Reichsanstalt[1]) nach Arbeitsamtsbezirken 1933–1937

(Quelle: Angaben des Landesarbeitsamts Ostpreußen)

Arbeitsamtsbezirk	Jahr	Bestand am Monatsende												Im Jahresdurchschnitt
		Januar	Februar	März	April	Mai	Juni	Juli	August	Sept.	Okt.	Nov.	Dez.	
1	2	3	4	5	6	7	8	9	10	11	12	13	14	15
Allenstein	1933	5 589	6 042	5 597	3 971	3 302	2 855	85	146	137	192	303	789	2 417
	1934	1 822	1 588	375	101	355	952	342	753	136	357	191	956	711
	1935	2 783	2 819	1 629	554	820	845	449	270	129	370	1 440	2 622	1 227
	1936	2 671	3 222	1 660	1 030	851	129	73	250	147	448	1 414	3 679	1 297
	1937	4 117	4 173	3 423	723	491	129	251	126	105	714	1 217	4 086	1 629
Elbing	1933	7 116	7 497	6 725	4 759	3 648	3 263	854	214	231	342	569	2 452	3 139
	1934	2 211	2 036	1 362	1 110	950	454	349	274	222	308	641	1 948	989
	1935	4 778	4 574	1 900	685	532	326	290	235	120	189	407	2 588	1 385
	1936	3 877	3 059	2 327	904	256	195	157	146	167	195	565	2 193	1 337
	1937	4 271	4 278	3 422	293	133	104	103	91	89	122	419	3 235	1 386
Goldap	1933	3 229	3 332	3 043	2 156	1 557	1 293	21	29	29	37	24	279	1 252
	1934	444	495	36	37	157	326	172	190	137	317	196	1 236	312
	1935	1 637	1 721	962	255	167	32	21	20	19	56	355	1 228	539
	1936	1 842	1 950	1 356	394	40	19	20	16	22	60	548	1 938	684
	1937	2 373	2 557	2 410	337	37	17	17	16	11	56	201	2 262	858
Gumbinnen	1933	2 918	3 129	2 969	1 673	981	813	11	28	32	41	43	322	1 080
	1934	809	716	498	77	87	103	72	113	93	286	366	836	338
	1935	1 364	1 579	1 088	646	483	180	68	34	30	54	228	1 153	576
	1936	1 400	1 799	617	123	87	66	16	23	19	37	230	1 596	501
	1937	1 999	2 402	2 096	323	64	8	6	7	3	6	113	2 260	774
Insterburg	1933	4 168	4 387	4 510	2 817	2 169	1 820	122	164	163	141	113	353	1 744
	1934	1 363	1 472	897	286	291	267	177	288	256	418	1 152	1 532	613
	1935	1 910	1 838	1 228	858	627	106	59	39	45	42	392	1 327	706
	1936	1 757	1 978	544	182	58	31	28	27	30	40	177	1 122	498
	1937	2 387	3 059	2 573	127	34	10	10	—	—	3	374	2 756	944
Königsberg	1933	19 960	20 816	19 568	15 072	12 401	11 583	8 568	480	547	1 271	2 209	6 186	9 888
	1934	10 464	8 745	5 416	3 152	3 035	2 587	2 335	2 422	2 032	2 662	3 236	5 316	4 283
	1935	9 243	9 967	6 602	3 164	2 184	1 426	1 340	1 380	1 390	1 525	1 918	3 321	3 622
	1936	6 118	9 544	4 319	2 150	1 647	1 285	1 147	954	1 188	1 189	1 537	2 845	2 797
	1937	7 237	8 117	5 625	1 712	1 230	1 092	1 077	937	965	1 048	1 599	7 591	3 186
Lyck	1933	2 727	2 830	2 563	810	692	704	13	26	26	23	25	507	912
	1934	483	541	148	9	15	11	12	41	17	33	42	207	130
	1935	1 005	642	418	42	23	13	9	—	2	13	263	630	255
	1936	844	1 802	300	43	37	14	11	15	17	22	413	1 859	448
	1937	2 330	2 234	1 897	51	16	9	10	10	17	23	59	1 888	712
Marienburg	1933	5 104	6 241	5 217	2 956	2 429	1 969	33	31	66	73	62	429	2 051
	1934	702	556	57	67	557	909	224	433	263	798	810	2 029	617
	1935	4 413	3 893	1 664	1 213	1 072	845	166	219	209	168	1 023	2 745	1 469
	1936	3 548	4 637	2 882	1 528	738	145	69	52	68	118	606	3 387	1 465
	1937	5 001	5 016	4 601	1 951	179	51	29	29	38	50	359	3 884	1 766
Ortelsburg	1933	5 027	5 054	4 911	3 347	2 206	1 956	56	53	63	70	63	352	1 930
	1934	1 335	1 320	213	100	419	17	79	151	60	505	530	525	399
	1935	2 926	3 061	906	192	583	145	31	61	66	396	584	2 072	919
	1936	2 617	4 155	1 675	456	445	81	28	48	19	100	364	2 090	1 007
	1937	4 281	4 590	3 979	593	61	38	55	65	31	180	581	3 645	1 508
Rastenburg	1933	4 077	4 252	3 881	2 540	1 890	1 443	36	35	41	53	51	212	1 542
	1934	325	529	256	78	54	94	78	96	57	82	165	400	184
	1935	1 456	1 450	734	226	130	69	24	15	12	22	74	688	408
	1936	1 198	2 143	571	168	69	59	10	15	47	20	47	661	417
	1937	1 578	2 996	1 791	113	24	27	15	12	11	13	60	2 805	787
Tilsit	1933	4 833	5 079	4 610	2 916	1 933	1 565	209	34	34	29	185	1 809	1 937
	1934	2 463	2 543	1 435	712	491	425	569	551	782	1 560	1 352	2 877	1 314
	1935	3 989	3 968	3 396	1 949	1 199	154	153	173	150	342	839	2 561	1 573
	1936	3 359	3 863	3 053	1 121	792	202	137	205	232	523	1 079	3 017	1 465
	1937	3 872	4 210	3 794	1 380	302	119	134	130	84	247	1 176	3 723	1 598
Wormditt	1933	2 268	2 431	2 322	1 902	1 425	1 239	15	11	12	13	14	60	976
	1934	103	75	33	22	21	57	8	11	15	18	33	101	41
	1935	1 313	1 036	335	103	67	5	3	2	8	5	136	1 138	346
	1936	1 478	1 872	983	281	62	5	4	7	9	18	40	828	466
	1937	1 812	2 160	1 568	52	16	6	4	5	4	10	198	2 083	660
Provinz Ostpreußen	**1933**	**67 016**	**71 090**	**65 916**	**44 919**	**34 633**	**30 503**	**10 023**	**1 251**	**1 381**	**2 275**	**3 661**	**13 750**	[2])**30 778**
	1934	**22 524**	**20 616**	**10 726**	**5 751**	**6 432**	**6 202**	**4 417**	**5 333**	**4 070**	**7 944**	**7 577**	**17 583**	[3]) **9 796**
	1935	**36 817**	**36 548**	**20 862**	**9 887**	**7 887**	**4 146**	**2 613**	**2 448**	**2 180**	**3 182**	**7 659**	**22 073**	[4])**13 090**
	1936	**30 709**	**41 624**	**20 087**	**8 380**	**5 122**	**2 231**	**1 700**	**1 758**	**1 965**	**2 770**	**7 020**	**25 215**	[3])**12 115**
	1937	**41 258**	**45 792**	**37 179**	**7 655**	**2 587**	**1 610**	**1 711**	**1 428**	**1 358**	**2 542**	**6 356**	**40 218**	**15 808**

[1]) Hauptunterstützungsempfänger in der Arbeitslosenversicherung und Krisenfürsorge der Reichsanstalt für Arbeitsvermittlung und Arbeitslosenversicherung. — [2]) Berichtigte Gesamtzahlen gemäß Reichsarbeitsblatt.

58. Anerkannte Wohlfahrtserwerbslose nach Arbeitsamtsbezirken 1933–1936

(Quelle: Angaben des Landesarbeitsamts Ostpreußen)

Arbeitsamtsbezirk	Jahr	Bestand am Monatsende												Im Jahresdurchschnitt
		Januar	Februar	März	April	Mai	Juni	Juli	August	Sept.	Okt.	Nov.	Dez.	
1	2	3	4	5	6	7	8	9	10	11	12	13	14	15
Allenstein	1933	1 661	1 699	1 476	1 325	990	927	445	36	29	74	74	282	752
	1934	318	367	43	44	310	391	100	304	14	357	126	211	215
	1935	483	575	308	104	226	185	60	90	33	123	184	332	225
	1936	346	485	270	206	110	29	15	8	4	34	104	192	150
Elbing	1933	7 074	7 188	7 072	6 241	5 592	5 476	4 851	567	453	584	1 073	3 598	4 147
	1934	3 818	3 611	2 852	2 157	1 979	892	543	362	260	297	360	634	1 480
	1935	703	932	617	459	384	307	264	201	160	199	326	432	415
	1936	471	464	330	284	208	113	102	98	92	99	97	150	209
Goldap	1933	958	998	1 072	953	917	862	30	6	6	6	8	80	491
	1934	74	95	18	4	95	177	76	129	56	114	56	69	80
	1935	33	105	121	97	134	13	1	5	8	17	50	119	59
	1936	118	253	209	60	19	—	—	3	3	17	42	146	73
Gumbinnen	1933	1 130	1 235	1 159	1 001	685	541	56	66	66	64	97	284	532
	1934	368	427	268	32	36	46	24	65	47	171	148	191	152
	1935	265	399	296	167	204	80	42	23	15	45	185	215	161
	1936	184	266	106	33	14	17	6	4	3	5	28	200	72
Insterburg	1933	2 275	2 204	2 271	1 985	1 659	1 411	448	69	85	66	46	10	1 044
	1934	130	247	294	142	126	120	65	95	103	158	118	178	148
	1935	191	238	189	140	164	31	22	13	13	18	80	85	99
	1936	128	129	94	24	12	10	6	8	7	7	24	70	43
Königsberg	1933	16 298	16 624	16 057	14 368	12 974	12 186	10 728	1 769	1 235	2 190	4 825	4 937	9 516
	1934	6 125	5 846	4 002	2 911	2 663	2 249	2 227	2 174	1 948	2 033	1 849	1 872	2 992
	1935	2 389	2 266	1 817	1 344	1 240	1 076	966	837	712	689	690	941	1 247
	1936	951	1 026	700	458	374	339	287	266	195	179	198	233	434
Lyck	1933	526	594	607	425	488	469	251	47	—	—	—	17	285
	1934	103	146	69	—	—	—	—	17	—	—	10	59	34
	1935	88	46	18	15	10	—	—	—	—	2	35	92	26
	1936	127	188	103	10	—	—	—	—	—	1	16	49	41
Marienburg	1933	3 446	3 639	3 668	2 758	2 205	1 975	1 241	6	35	30	35	311	1 613
	1934	407	213	32	309	518	715	155	210	108	382	273	653	331
	1935	1 028	759	547	401	417	396	72	99	51	60	463	567	405
	1936	590	890	401	446	267	33	12	7	9	12	165	519	279
Ortelsburg	1933	1 348	1 419	1 415	1 307	1 163	1 063	279	70	61	65	48	398	720
	1934	398	386	15	40	225	17	29	86	27	217	62	267	147
	1935	474	429	160	67	214	79	3	15	8	145	157	311	172
	1936	399	534	287	92	79	3	1	2	4	31	103	200	145
Rastenburg	1933	2 082	2 150	2 126	1 635	1 512	1 500	181	149	77	47	189	221	989
	1934	348	457	373	175	120	121	61	98	78	35	70	121	171
	1935	211	225	162	104	101	68	19	10	10	4	171	224	109
	1936	308	318	132	92	108	65	2	4	3	3	5	17	88
Tilsit	1933	2 105	2 178	2 090	1 771	1 529	1 441	1 066	97	34	52	601	1 204	1 181
	1934	1 343	1 242	1 150	619	490	533	463	450	552	722	592	810	747
	1935	965	888	834	625	535	187	94	90	79	270	488	590	470
	1936	648	740	588	386	392	148	90	111	130	149	278	470	344
Wormditt	1933	1 013	1 057	1 117	1 042	926	850	409	35	—	—	43	53	545
	1934	63	62	36	13	43	48	49	18	12	24	36	89	41
	1935	194	179	93	34	17	9	11	9	9	13	33	79	57
	1936	79	116	80	29	18	9	3	7	6	12	19	41	35
Provinz Ostpreußen	**1933**	**39 916**	**40 985**	**40 130**	**34 811**	**30 640**	**28 701**	**19 985**	**2 917**	**2 081**	**3 178**	**7 039**	**11 395**	**21 815**
	1934	**13 495**	**13 099**	**9 152**	**6 446**	**6 605**	**5 309**	**3 792**	**4 008**	**3 205**	**4 510**	**3 700**	**5 154**	**6 539**
	1935	**7 024**	**7 041**	**5 162**	**3 557**	**3 646**	**2 432**	**1 554**	**1 392**	**1 096**	**1 582**	**2 855**	**3 987**	**3 445**
	1936	**4 355**	**5 469**	**3 301**	**2 120**	**1 601**	**766**	**524**	**518**	**456**	**549**	**1 080**	**2 317**	**1 913**

59. Landhelfer nach Herkunftsgebieten 1933–1937

(Quelle: Angaben der Reichsanstalt für Arbeitsvermittlung und Arbeitslosenversicherung)

Herkunft nach Landesarbeitsamtsbezirken	1933		1934		1935		1936		1937	
	15. VIII.	15. XII.	15. VIII.	15. XII.	15. VIII.	15. XII.	15. VIII.	15. XI.	15. VII.	15. X.
1	2	3	4	5	6	7	8	9	10	11
a) Zahl der Landhelfer										
Ostpreußen	8 537	9 907	4 998	1 599	1 952	1 276	889	562	1 404	1 442
Schlesien	—	6	147	105	1 870	628	1 135	648	279	179
Brandenburg	77	177	3 458	2 135	2 397	839	793	395	320	292
Pommern	3	8	1	2	3	1	—	·	·	1
Nordmark	—	6	3	—	8	7	1	·	·	2
Niedersachsen	—	—	40	9	187	39	4	·	·	1
Westfalen	7 629	5 067	6 988	2 282	4 032	1 064	940	273	174	131
Rheinland	2 063	1 822	3 751	1 940	6 714	2 295	3 878	1 637	819	751
Hessen	2	2	575	312	498	142	353	266	234	185
Mitteldeutschland	4	4	6	5	28	11	14	·	·	·
Sachsen	439	678	875	432	648	331	1 335	770	305	246
Bayern (einschl. Pfalz)	—	2	272	37	22	11	3	·	·	1
Südwestdeutschland	—	13	45	26	18	16	4	·	·	42
Saarland, Danzig u. Unbekannt	183	110	212	85	10	4	49	51	85	47
Insgesamt	18 937	17 802	21 371	8 969	18 387	6 664	[1])9 398	[2])4 602	[2])3 620	[2])3 320
b) v. H. der Landhelfer insgesamt										
Ostpreußen	45,1	55,7	23,4	17,8	10,6	19,1	9,5	12,2	38,8	43,4
Schlesien	—	0,0	0,7	1,2	10,2	9,4	12,1	14,1	7,7	5,4
Brandenburg	0.4	1,0	16,2	23,8	13,0	12,6	8,4	8,6	8,8	8,9
Pommern	0,0	0,1	0,0	0,0	0,0	0,0	—	·	·	0,0
Nordmark	—	0,0	0,0	—	0,1	0,1	0,0	·	·	0,0
Niedersachsen	—	—	0,2	0,1	1,0	0,6	0,0	·	·	0,0
Westfalen	40.3	28,5	32,7	25,4	21,9	16,0	10,0	5,9	4,8	3,9
Rheinland	10,9	10,2	17,5	21,6	36,5	34,4	41,3	35,6	22,7	22,6
Hessen	0,0	0,0	2,7	3,5	2,7	2,1	3,8	5,8	6,5	5,7
Mitteldeutschland	0,0	0,0	0,0	0,1	0,2	0,2	0,2	·	·	·
Sachsen	2,3	3,8	4,1	4,8	3,5	5,0	14,2	16,7	8,4	7,5
Bayern (einschl. Pfalz)	·	0,0	1,3	0,4	0,1	0,2	0,0	·	·	0,0
Südwestdeutschland	—	0,1	0,2	0,3	0,1	0,2	0,0	·	·	1,2
Saarland, Danzig u. Unbekannt	1,0	0,6	1,0	1,0	0,1	0,1	0,5	1,1	2,3	1,4
Insgesamt	100,0	100,0	100,0	100,0	100,0	100,0	100,0	100,0	100,0	100,0

[1]) Darunter 1 537, — [2]) darunter 293, die noch nach den ab 31. III. 1936 außer Kraft gesetzten Bestimmungen eingestellt wurden. — [2]) Nur Landhelfer, die nach den ab 1. IV. 1936 in Kraft getretenen Bestimmungen eingestellt wurden.

60. Arbeitsdienst 1934–1937

(Quelle: Angaben des Arbeitsgauführers I Ostpreußen)

Vierteljahr	Abgeleistete Lohntagewerke für											
	Landeskultur	Forst	Siedlung	Wegebau	Sonstiges	Zusammen (Sp. 2–6)	Landeskultur	Forst	Siedlung	Wegebau	Sonstiges	Zusammen (Sp. 8–12)
1	2	3	4	5	6	7	8	9	10	11	12	13
	1934						1935					
1. Vierteljahr	53 300	20 750	9 680	22 300	123 630	229 660	23 552	13 464	2 520	8 569	30 303	78 408
2. „	57 200	28 900	7 850	19 600	114 650	228 200	72 298	23 444	6 662	23 260	47 268	172 932
3. „	75 400	18 825	7 915	23 410	74 100	199 650	101 684	18 788	7 514	21 690	47 981	197 657
4. „	63 400	14 525	8 125	20 210	61 400	167 660	54 969	16 248	4 579	12 558	28 834	117 188
Insgesamt	249 300	83 000	33 570	85 520	373 780	825 170	252 503	71 944	21 275	66 077	154 386	566 185
v. H.	30,2	10,0	4,2	10,2	45,4	100,0	44,6	12,7	3,8	11,6	27,3	100,0
	1936						1937 [1])					
1. Vierteljahr	41 477	32 003	3 509	7 096	20 271	104 356	24 546	25 893	655	2 343	14 769	68 206
2. „	66 821	33 545	4 017	13 020	33 870	151 273	136 819	31 651	2 621	9 029	21 749	201 869
3. „	86 995	25 248	4 185	10 337	34 570	161 335	118 908	19 517	1 728	4 802	9 191	154 146
4. „	84 679	24 249	4 350	9 158	22 747	145 183	64 382	12 024	716	1 187	7 105	85 414
Insgesamt	279 972	115 045	16 061	39 611	111 458	562 147	344 655	89 085	5 720	17 361	52 814	509 635
v. H.	49,8	20,4	2,8	7,1	19,9	100,0	67,6	17,5	1,1	3,4	10,4	100,0

[1]) Außerdem wurden vom 1. IV.—30. IX. 1937 für Ernteeinsatz 146 916 Lohntagewerke abgeleistet.

61. Zahl der land- und forstwirtschaftlichen Betriebe nach Größenklassen

a) Absolute

Lfd. Nr.	Verwaltungsbezirk	Betriebe mit einer							
		0,5 bis unter 2 ha		2 bis unter 5 ha		5 bis unter 20 ha		20 bis unter 50 ha	
		1933	1925	1933	1925	1933	1925	1933	1925
1	2	3	4	5	6	7	8	9	10
1	Bartenstein	198	424	237	250	755	440	280	247
2	Braunsberg	247	556	426	572	1 042	1 035	518	497
3	Fischhausen	478	677	455	379	850	556	170	160
4	Gerdauen	286	512	288	295	822	518	333	291
5	Heiligenbeil	308	426	390	347	1 286	889	427	365
6	Heilsberg	492	915	791	899	1 935	1 889	837	819
7	Königsberg-Stadt	149	156	121	61	82	53	22	3
8	Königsberg-Land	407	575	477	406	1 148	647	318	230
9	Labiau	925	1 228	1 589	1 653	1 864	1 657	265	227
10	Mohrungen	747	1 361	766	830	2 050	1 594	562	503
11	Pr. Eylau	328	711	516	478	1 756	1 254	613	496
12	Pr. Holland	364	557	396	438	1 211	1 107	518	495
13	Rastenburg	214	445	268	217	770	415	305	265
14	Wehlau	306	520	476	438	988	835	438	378
I	**Reg.-Bez. Königsberg**	5 449	9 063	7 196	7 263	16 559	12 889	5 606	4 976
15	Angerburg	339	511	551	554	1 384	1 098	419	369
16	Darkehmen	204	388	392	454	1 028	851	302	284
17	Goldap	511	654	891	932	2 076	1 767	816	763
18	Gumbinnen	379	585	601	683	1 028	826	529	517
19	Insterburg-Stadt	45	61	41	46	39	33	9	12
20	Insterburg-Land	588	726	866	991	1 745	1 608	535	499
21	Niederung	830	1 105	1 820	1 898	2 420	2 274	574	546
22	Pillkallen	385	608	926	1 009	1 830	1 691	521	514
23	Stallupönen	421	637	730	808	1 388	1 226	564	558
24	Tilsit-Stadt	225	299	203	208	163	140	24	26
25	Tilsit-Ragnit	638	728	1 290	1 402	2 663	2 511	624	613
26	Treuburg	539	693	779	810	1 985	1 709	679	648
II	**Reg.-Bez. Gumbinnen**	5 104	6 995	9 090	9 795	17 749	15 734	5 596	5 349
27	Allenstein-Stadt	41	79	31	33	32	39	11	13
28	Allenstein-Land	645	1 091	979	1 048	2 875	2 653	924	871
29	Johannisburg	857	1 175	1 076	1 093	2 303	2 147	861	803
30	Lötzen	471	763	600	654	1 443	1 376	498	467
31	Lyck	618	855	886	963	2 290	1 973	869	829
32	Neidenburg	427	638	564	559	1 610	1 567	766	705
33	Ortelsburg	871	1 332	1 244	1 303	3 581	3 339	1 457	1 372
34	Osterode	950	2 088	957	993	2 392	2 166	688	632
35	Rößel	499	686	640	722	1 419	1 297	715	694
36	Sensburg	835	961	931	940	1 959	1 724	584	556
III	**Reg.-Bez. Allenstein**	6 214	9 668	7 908	8 308	19 904	18 281	7 373	6 942
37	Elbing-Stadt	63	72	38	44	56	52	6	5
38	Elbing-Land	326	401	357	381	1 035	932	330	330
39	Marienburg	240	246	275	250	407	392	133	136
40	Marienwerder	549	996	468	428	1 136	906	258	256
41	Rosenberg	844	2 070	562	534	1 867	1 297	463	406
42	Stuhm	581	982	363	348	620	512	369	353
IV	**Reg.-Bez. Westpreußen**	2 603	4 767	2 063	1 985	5 121	4 091	1 559	1 486
	Provinz Ostpreußen	**19 370**	**30 493**	**26 257**	**27 351**	**59 333**	**50 995**	**20 134**	**18 753**

Forstwirtschaft

schaftliche Betriebe

und Verwaltungsbezirken am 16. VI. 1933 und 1925 (Vgl. Abb. 23)

Zahlen

Betriebsfläche von								Betriebe insgesamt		Lfd. Nr.
50 bis unter 100 ha		100 bis unter 200 ha		200 bis unter 500 ha		über 500 ha				
1933	1925	1933	1925	1933	1925	1933	1925	1933	1925	
11	12	13	14	15	16	17	18	19	20	21
133	120	73	64	65	86	30	32	1 771	1 663	1
576	575	72	65	12	16	5	5	2 898	3 321	2
145	142	136	128	89	102	18	24	2 341	2 168	3
108	111	59	54	55	60	25	31	1 976	1 872	4
208	203	77	67	41	56	21	28	2 758	2 381	5
460	472	69	59	21	20	3	7	4 608	5 080	6
4	1	5	1	3	—	—	—	386	275	7
149	135	110	119	74	96	17	24	2 700	2 232	8
91	88	52	61	31	38	21	16	4 838	4 968	9
158	138	69	75	51	60	25	34	4 428	4 595	10
195	177	81	89	73	68	25	36	3 587	3 309	11
166	164	51	49	37	34	20	26	2 763	2 870	12
151	131	70	67	61	71	26	39	1 865	1 650	13
155	156	65	63	52	57	22	27	2 502	2 474	14
2 699	2 613	989	961	665	764	258	329	39 421	38 858	I
170	168	64	60	30	41	13	16	2 970	2 817	15
108	110	65	59	42	47	23	26	2 164	2 219	16
148	142	34	45	13	22	4	10	4 493	4 335	17
153	142	76	78	36	38	5	7	2 807	2 876	18
6	6	7	8	1	3	—	—	148	169	19
185	187	101	99	45	44	16	17	4 081	4 171	20
199	197	34	36	6	10	5	5	5 888	6 071	21
214	233	118	114	33	35	10	13	4 037	4 217	22
155	154	47	41	19	24	10	10	3 334	3 458	23
1	—	4	5	1	1	—	—	621	679	24
173	172	91	91	35	35	11	14	5 525	5 566	25
193	203	52	57	23	24	7	11	4 257	4 155	26
1 705	1 714	693	693	284	324	104	129	40 325	40 733	II
3	3	5	5	—	1	1	—	124	173	27
213	238	49	43	20	27	11	17	5 716	5 988	28
261	265	40	51	12	17	14	23	5 424	5 574	29
233	248	64	64	33	31	7	7	3 349	3 610	30
277	277	57	71	15	31	7	6	5 019	5 005	31
212	234	26	34	27	25	14	17	3 646	3 779	32
264	281	39	40	12	28	12	22	7 480	7 717	33
176	169	53	46	41	44	45	55	5 302	6 193	34
223	226	55	53	17	23	10	10	3 578	3 711	35
155	155	67	76	30	32	16	20	4 577	4 464	36
2 017	2 096	455	483	207	259	137	177	44 215	46 214	III
4	2	1	—	1	1	1	2	170	178	37
121	125	20	25	11	14	4	2	2 204	2 210	38
59	58	34	35	7	8	—	—	1 155	1 125	39
100	95	37	42	20	21	7	11	2 575	2 755	40
93	92	26	37	29	34	23	31	3 907	4 501	41
140	129	53	58	38	39	7	8	2 171	2 429	42
517	501	171	197	106	117	42	54	12 182	13 198	IV
6 938	**6 924**	**2 308**	**2 334**	**1 262**	**1 464**	**541**	**689**	**136 143**	**139 003**	

Noch Tab. 61

b) Verhältnis

Lfd. Nr.	Verwaltungsbezirk	Von je 100 Betrieben insgesamt entfielen							
		0,5 bis unter 2 ha		2 bis unter 5 ha		5 bis unter 20 ha		20 bis unter 50 ha	
		1933	1925	1933	1925	1933	1925	1933	1925
1	2	3	4	5	6	7	8	9	10
1	Bartenstein	11,2	25,5	13,4	15,0	42,6	26,4	15,8	14,9
2	Braunsberg	8,5	16,7	14,8	17,2	35,7	31,2	17,9	15,0
3	Fischhausen	20,4	31,3	19,4	17,5	36,2	25,6	7,3	7,4
4	Gerdauen	14,5	27,4	14,5	15,8	41,6	27,7	16,9	15,5
5	Heiligenbeil	11,2	17,9	14,2	14,6	46,6	37,3	15,5	15,3
6	Heilsberg	10,7	18,0	17,1	17,6	42,0	37,2	18,2	16,0
7	Königsberg-Stadt	38,6	56,7	31,3	22,2	21,3	19,3	5,7	1,1
8	Königsberg-Land	15,0	25,8	17,7	18,2	42,5	29,0	11,8	10,3
9	Labiau	19,1	24,8	32,8	33,4	38,5	33,4	5,5	4,7
10	Mohrungen	16,9	29,6	17,3	18,1	46,2	34,7	12,7	10,9
11	Pr. Eylau	9,1	21,5	14,4	14,4	49,0	37,9	17,1	15,0
12	Pr. Holland	13,2	19,4	14,3	15,3	43,8	38,6	18,7	17,2
13	Rastenburg	11,4	27,2	14,4	13,2	41,3	25,2	16,4	16,0
14	Wehlau	12,2	23,0	19,0	17,7	39,5	33,8	17,5	15,3
I	**Reg.-Bez. Königsberg**	13,8	23,3	18,3	18,7	42,0	33,2	14,2	12,8
15	Angerburg	11,4	18,0	18,6	19,6	46,6	39,0	14,1	13,0
16	Darkehmen	9,4	17,5	18,1	20,5	47,5	38,4	14,0	12,8
17	Goldap	11,4	15,1	19,8	21,5	46,2	40,8	18,2	17,6
18	Gumbinnen	13,5	20,3	21,4	23,7	36,6	28,7	18,8	18,0
19	Insterburg-Stadt	30,4	36,1	27,7	27,2	26,4	19,5	6,1	7,2
20	Insterburg-Land	14,4	17,4	21,2	23,8	42,8	38,6	13,1	12,0
21	Niederung	14,1	18,2	30,9	31,3	41,1	37,4	9,7	9,0
22	Pillkallen	9,5	14,4	22,9	23,9	45,3	40,1	12,9	12,2
23	Stallupönen	12,6	18,4	21,9	23,4	41,6	35,5	16,9	16,1
24	Tilsit-Stadt	36,2	44,0	32,7	30,6	26,2	20,6	3,9	3,8
24	Tilsit-Ragnit	11,5	13,1	23,3	25,2	48,2	45,1	11,3	11,0
26	Treuburg	12,7	16,7	18,3	19,5	46,6	41,1	16,0	15,6
II	**Reg.-Bez. Gumbinnen**	12,7	17,2	22,5	24,0	44,0	38,6	13,9	13,1
27	Allenstein-Stadt	33,1	45,7	25,0	19,1	25,8	22,5	8,9	7,5
28	Allenstein-Land	11,3	18,3	17,1	17,5	50,3	44,3	16,2	14,5
29	Johannisburg	15,9	21,1	19,8	19,6	42,5	38,5	15,9	14,4
30	Lötzen	14,1	21,1	17,9	18,1	43,1	38,1	14,9	12,9
31	Lyck	12,3	17,1	17,7	19,2	45,6	39,4	17,3	16,6
32	Neidenburg	11,7	16,9	15,5	14,8	44,2	41,7	21,0	18,7
33	Ortelsburg	11,6	17,3	16,6	16,9	47,9	43,3	19,5	17,8
34	Osterode	17,9	33,7	18,0	16,0	45,1	35,0	13,0	10,2
35	Rößel	13,9	18,5	17,9	19,5	39,7	35,0	20,0	18,7
36	Sensburg	18,2	21,5	20,3	21,1	42,8	38,6	12,8	12,5
III	**Reg.-Bez. Allenstein**	14,1	20,8	17,9	18,0	45,0	40,0	16,7	15,0
37	Elbing-Stadt	37,1	40,4	22,3	24,7	32,9	29,2	3,5	2,8
38	Elbing-Land	14,8	18,1	16,2	17,2	47,0	42,2	15,0	14,9
39	Marienburg	20,8	21,9	23,8	22,2	35,2	34,8	11,5	12,1
40	Marienwerder	21,3	36,2	18,2	15,5	44,2	32,9	10,0	9,3
41	Rosenberg	21,6	46,0	14,4	11,9	47,8	28,9	11,9	9,0
42	Stuhm	26,8	40,4	16,7	14,3	28,6	21,2	17,0	14,5
IV	**Reg.-Bez. Westpreußen**	21,4	36,1	16,9	15,0	42,1	31,0	12,7	11,3
	Provinz Ostpreußen	**14,2**	**21,9**	**19,3**	**19,7**	**43,6**	**36,7**	**14,8**	**13,5**

ziffern

auf die Größenklassen von								Betriebe insgesamt		Lfd. Nr.
50 bis unter 100 ha		100 bis unter 200 ha		200 bis unter 500 ha		über 500 ha				
1933	1925	1933	1925	1933	1925	1933	1925	1933	1925	
11	12	13	14	15	16	17	18	19	20	21
7,5	7,2	4,1	3,9	3,7	5,2	1,7	1,9	100,0	100,0	1
19,9	17,3	2,5	2,0	0,5	0,4	0,2	0,2	100,0	100,0	2
6,3	6,5	5,8	5,9	3,8	4,7	0,8	1,1	100,0	100,0	3
5,5	5,9	3,0	2,9	2,8	3,2	1,2	1,6	100,0	100,0	4
7,5	8,6	2,8	2,8	1,5	2,3	0,7	1,2	100,0	100,0	5
10,0	9,3	1,5	1,4	0,4	0,4	0,1	0,1	100,0	100,0	6
1,0	0,3	1,3	0,4	0,8	—	—	—	100,0	100,0	7
5,5	6,0	4,1	5,3	2,8	4,3	0,6	1,1	100,0	100,0	8
1,9	1,3	1,1	1,3	0,6	0,8	0,5	0,3	100,0	100,0	9
3,6	3,0	1,6	1,6	1,2	1,3	0,5	0,8	100,0	100,0	10
5,4	5,3	2,3	2,7	2,0	2,1	0,7	1,1	100,0	100,0	11
6,0	5,7	1,8	1,7	1,4	1,2	0,8	0,9	100,0	100,0	12
8,0	7,9	3,8	4,0	3,3	4,3	1,4	2,4	100,0	100,0	13
6,2	6,3	2,6	2,5	2,1	2,3	0,9	1,1	100,0	100,0	14
6,8	6,7	2,5	2,5	1,7	2,0	0,7	0,8	100,0	100,0	I
5,7	6,4	2,2	2,1	1,0	1,4	0,4	0,5	100,0	100,0	15
5,0	5,0	3,0	2,7	1,9	2,0	1,1	1,1	100,0	100,0	16
3,3	3,3	0,8	1,0	0,2	0,5	0,1	0,2	100,0	100,0	17
5,5	4,9	2,7	2,7	1,3	1,4	0,2	0,3	100,0	100,0	18
4,1	3,6	4,7	4,7	0,6	1,7	—	—	100,0	100,0	19
4,5	4,5	2,5	2,3	1,1	1,0	0,4	0,4	100,0	100,0	20
3,4	3,2	0,6	0,6	0,1	0,2	0,1	0,1	100,0	100,0	21
5,3	5,5	2,9	2,7	0,9	0,9	0,3	0,3	100,0	100,0	22
4,6	4,5	1,4	1,1	0,7	0,7	0,3	0,3	100,0	100,0	23
0,2	—	0,6	0,8	0,2	0,2	—	—	100,0	100,0	24
3,2	3,1	1,6	1,6	0,7	0,6	0,2	0,3	100,0	100,0	25
4,5	4,9	1,2	1,4	0,5	0,6	0,2	0,2	100,0	100,0	26
4,2	4,2	1,7	1,7	0,7	0,8	0,3	0,4	100,0	100,0	II
2,4	1,7	4,0	2,9	0,8	0,6	—	—	100,0	100,0	27
3,7	3,9	0,9	0,7	0,3	0,5	0,2	0,3	100,0	100,0	28
4,8	4,8	0,7	0,9	0,2	0,3	0,2	0,4	100,0	100,0	29
7,0	6,9	1,9	1,8	0,9	0,9	0,2	0,2	100,0	100,0	30
5,5	5,5	1,2	1,4	0,3	0,6	0,1	0,2	100,0	100,0	31
5,8	6,2	0,7	0,6	0,7	0,7	0,4	0,4	100,0	100,0	32
3,5	3,6	0,5	0,5	0,2	0,3	0,2	0,3	100,0	100,0	33
3,3	2,7	1,0	0,7	0,8	0,8	0,9	0,9	100,0	100,0	34
6,2	6,1	1,5	1,4	0,5	0,6	0,3	0,2	100,0	100,0	35
3,4	3,5	1,5	1,7	0,7	0,7	0,3	0,4	100,0	100,0	36
4,6	4,5	1,0	0,9	0,4	0,5	0,3	0,3	100,0	100,0	III
2,4	1,1	0,6	—	0,6	0,6	0,6	1,2	100,0	100,0	37
5,5	5,7	0,9	1,1	0,5	0,7	0,1	0,1	100,0	100,0	38
5,1	5,2	2,9	3,1	0,7	0,7	—	—	100,0	100,0	39
3,9	3,4	1,4	1,5	0,8	0,8	0,2	0,4	100,0	100,0	40
2,4	2,0	0,7	0,8	0,7	0,7	0,5	0,7	100,0	100,0	41
6,4	5,3	2,4	2,4	1,8	1,6	0,3	0,3	100,0	100,0	42
4,3	3,8	1,4	1,5	0,9	0,9	0,3	0,4	100,0	100,0	IV
5,1	**5,0**	**1,7**	**1,7**	**0,9**	**1,0**	**0,4**	**0,5**	**100,0**	**100,0**	

62. Betriebsfläche der land- und forstwirtschaftlichen Betriebe nach Größen

a) Absolute

Lfd. Nr.	Verwaltungsbezirk	Betriebsfläche in ha							
		0,5 bis unter 2 ha		2 bis unter 5 ha		5 bis unter 20 ha		20 bis unter 50 ha	
		1933	1925	1933	1925	1933	1925	1933	1925
1	2	3	4	5	6	7	8	9	10
1	Bartenstein	228	441	758	796	9 139	4 880	8 661	7 747
2	Braunsberg	294	528	1 442	1 933	10 852	10 610	16 845	16 354
3	Fischhausen	577	720	1 370	1 186	9 708	5 567	5 349	5 200
4	Gerdauen	330	526	928	929	9 496	5 750	10 109	9 180
5	Heiligenbeil	370	454	1 258	1 128	15 319	9 712	13 169	11 634
6	Heilsberg	591	885	2 764	3 099	20 477	19 738	26 978	26 674
7	Königsberg-Stadt	164	158	381	189	736	502	661	107
8	Königsberg-Land	473	654	1 525	1 276	13 264	7 078	9 729	7 337
9	Labiau	1 101	1 324	5 281	5 506	17 304	14 910	7 437	6 647
10	Mohrungen	892	1 382	2 472	2 655	23 064	17 234	16 324	15 058
11	Pr. Eylau	430	805	1 658	1 502	20 596	13 754	18 625	15 630
12	Pr. Holland	454	578	1 301	1 460	13 069	11 614	16 236	15 802
13	Rastenburg	243	432	865	671	9 418	4 777	9 176	8 017
14	Wehlau	366	537	1 508	1 433	11 341	9 152	13 499	12 006
I	**Reg.-Bez. Königsberg**	6 513	9 424	23 511	23 763	183 783	135 278	172 798	157 393
15	Angerburg	409	549	1 844	1 879	14 931	11 444	13 079	11 951
16	Darkehmen	258	413	1 335	1 507	10 859	8 596	9 819	9 297
17	Goldap	614	745	2 971	3 141	21 805	17 932	24 478	23 247
18	Gumbinnen	460	647	2 043	2 318	10 314	8 072	16 297	16 062
19	Insterburg-Stadt	51	58	129	152	448	360	268	335
20	Insterburg-Land	729	804	2 862	3 283	17 715	16 064	16 363	15 810
21	Niederung	1 053	1 305	6 027	6 212	22 739	21 576	17 915	17 260
22	Pillkallen	478	666	3 154	3 446	17 545	15 609	16 529	16 447
23	Stallupönen	515	729	2 462	2 712	13 076	11 198	17 430	17 521
24	Tilsit-Stadt	241	311	668	678	1 488	1 344	682	751
25	Tilsit-Ragnit	779	863	4 320	4 737	25 999	24 245	18 627	18 419
26	Treuburg	642	733	2 657	2 798	20 089	16 956	21 298	20 595
II	**Reg.-Bez. Gumbinnen**	6 229	7 823	30 472	32 863	177 008	153 396	172 785	167 695
27	Allenstein-Stadt	47	77	105	104	311	405	386	398
28	Allenstein-Land	767	1 040	3 350	3 635	30 396	27 193	27 652	26 672
29	Johannisburg	1 014	1 169	3 434	3 570	23 937	21 752	26 600	25 211
30	Lötzen	556	736	1 991	2 187	15 270	14 326	15 740	15 215
31	Lyck	707	850	2 970	3 306	23 462	19 424	27 538	26 775
32	Neidenburg	507	638	1 825	1 875	17 955	17 217	23 671	22 143
33	Ortelsburg	1 053	1 316	4 155	4 360	38 712	35 454	44 302	42 155
34	Osterode	1 075	1 741	3 170	3 299	26 232	22 901	20 205	19 034
35	Rößel	579	717	2 108	2 401	15 553	14 172	22 253	22 022
36	Sensburg	982	1 008	3 053	3 135	20 326	17 536	18 121	17 512
III	**Reg.-Bez. Allenstein**	7 287	9 292	26 161	27 872	212 154	190 380	226 468	217 137
37	Elbing-Stadt	67	72	103	137	608	510	190	165
38	Elbing-Land	377	441	1 139	1 217	11 684	10 217	10 030	10 101
39	Marienburg	280	278	887	820	4 035	3 889	4 064	4 089
40	Marienwerder	594	854	1 568	1 400	11 891	9 500	7 931	7 844
41	Rosenberg	872	1 643	1 701	1 749	22 416	15 172	13 374	12 015
42	Stuhm	618	889	1 158	1 112	6 749	5 398	11 509	11 267
IV	**Reg.-Bez. Westpreußen**	2 808	4 177	6 556	6 435	57 383	44 686	47 098	45 481
	Provinz Ostpreußen	**22 837**	**30 716**	**86 700**	**90 933**	**630 328**	**523 740**	**619 149**	**587 706**

klassen und Verwaltungsbezirken am 16. VI. 1933 und 1925 (Vgl. Abb. 23 u. 24)

Zahlen

in den Größenklassen von								Betriebsfläche insgesamt		Lfd. Nr.
50 bis unter 100 ha		100 bis unter 200 ha		200 bis unter 500 ha		über 500 ha				
1933	1925	1933	1925	1933	1925	1933	1925	1933	1925	
11	12	13	14	15	16	17	18	19	20	21
9 261	8 382	10 251	8 901	20 733	28 171	23 831	25 883	82 862	85 201	1
39 451	39 481	9 023	8 230	3 731	4 611	12 039	9 186	94 277	90 933	2
10 013	8 547	18 750	18 115	26 075	29 846	30 509	34 007	102 351	103 188	3
7 605	7 730	8 231	7 545	18 343	20 078	28 455	32 374	83 497	84 112	4
14 829	14 381	10 282	9 153	13 904	18 753	15 678	20 912	84 809	86 127	5
30 862	31 726	8 510	7 384	6 452	5 740	5 580	8 856	102 214	104 102	6
267	50	608	121	899	—	—	—	3 716	1 127	7
10 783	9 651	15 664	17 012	21 524	29 569	15 363	33 602	88 325	106 179	8
6 527	6 194	6 897	8 308	9 279	11 398	65 574	38 472	119 400	92 759	9
11 008	9 481	9 269	10 100	16 041	18 867	44 175	42 326	123 245	117 103	10
13 375	12 249	11 448	13 095	22 850	21 512	26 893	40 105	115 875	118 652	11
10 886	10 674	6 573	6 532	11 535	10 865	23 050	25 102	83 104	82 627	12
10 713	9 350	9 387	9 432	19 134	22 966	24 549	29 500	83 485	85 145	13
10 555	10 688	9 115	8 747	16 511	18 730	47 796	42 516	110 691	103 809	14
186 135	178 584	134 008	132 675	207 011	241 106	364 092	382 841	1 277 851	1 261 064	I
11 619	11 660	9 277	8 288	8 778	12 082	15 339	23 426	75 276	81 279	15
7 540	7 805	8 705	8 078	12 558	14 019	27 017	21 565	78 091	71 280	16
9 789	9 334	4 573	6 175	3 975	6 966	17 558	30 973	85 763	98 513	17
10 701	9 850	9 923	10 277	10 714	11 733	7 933	9 764	68 385	68 723	18
360	422	946	1 078	212	941	—	—	2 414	3 346	19
13 033	13 272	13 273	13 596	13 474	13 868	31 964	31 452	109 413	108 149	20
13 147	12 925	4 481	4 742	1 479	2 729	27 873	28 387	94 714	95 136	21
14 742	16 069	16 156	15 756	8 873	9 668	20 882	24 838	98 359	102 499	22
10 524	10 497	6 382	5 697	5 756	7 769	12 818	13 239	68 963	69 362	23
53	—	551	734	471	440	—	—	4 154	4 258	24
12 041	12 041	12 424	12 598	10 121	10 156	21 030	19 119	105 341	102 169	25
12 425	13 160	6 554	7 285	6 587	7 559	9 516	10 008	79 768	79 094	26
115 974	117 035	93 245	94 304	82 998	97 930	191 930	212 762	870 641	883 808	II
189	206	650	731	—	227	2 315	—	4 003	2 148	27
14 061	15 547	6 498	5 776	6 331	8 663	20 365	24 523	109 420	113 049	28
17 630	17 752	5 169	6 687	3 765	5 308	43 547	64 340	125 096	145 789	29
16 041	17 087	8 306	8 719	9 583	9 377	5 372	5 445	72 859	73 092	30
18 644	18 260	7 638	9 005	4 145	8 793	18 473	6 441	103 577	92 854	31
13 753	15 277	3 383	4 538	8 737	8 171	33 391	35 098	103 222	104 957	32
16 938	18 098	4 939	5 140	3 931	8 450	50 472	68 212	164 502	183 185	33
11 817	11 189	7 204	6 219	13 553	14 529	65 595	68 369	148 851	147 281	34
14 862	14 975	7 170	6 905	5 347	7 846	11 983	16 347	79 855	85 385	35
10 462	10 477	9 154	10 927	8 685	9 388	51 551	39 742	122 334	109 725	36
134 397	138 868	60 111	64 647	64 077	80 752	303 064	328 517	1 033 719	1 057 465	III
236	124	152	—	270	232	2 518	2 356	4 144	3 597	37
7 939	8 042	2 475	3 127	3 132	4 138	2 661	1 796	39 437	39 078	38
4 220	4 243	4 797	4 783	1 721	1 940	—	—	20 004	20 042	39
6 903	6 600	4 757	5 428	6 413	6 591	10 169	12 914	50 226	51 131	40
6 379	6 253	3 608	5 271	9 343	10 539	36 229	39 577	93 922	92 219	41
9 574	8 764	6 928	7 978	12 158	13 085	11 414	11 822	60 108	60 315	42
35 251	34 026	22 717	26 587	33 037	36 525	62 991	68 465	267 841	266 382	IV
471 757	**468 513**	**310 081**	**318 213**	**387 123**	**456 313**	**922 077**	**992 585**	**3 450 052**	**3 468 719**	

Noch Tab. 62

b) Verhältnis

Lfd. Nr.	Verwaltungsbezirk	Von je 100 ha der Betriebsfläche insgesamt entfielen							
		0,5 bis unter 2 ha		2 bis unter 5 ha		5 bis unter 20 ha		20 bis unter 50 ha	
		1933	1925	1933	1925	1933	1925	1933	1925
1	2	3	4	5	6	7	8	9	10
1	Bartenstein	0,3	0,5	0,9	0,9	11,0	5,7	10,4	9,2
2	Braunsberg	0,3	0,6	1,5	2,1	11,5	11,7	17,9	18,0
3	Fischhausen	0,6	0,7	1,3	1,1	9,5	5,4	5,2	5,0
4	Gerdauen	0,4	0,6	1,1	1,1	11,4	6,8	12,1	10,9
5	Heiligenbeil	0,4	0,5	1,5	1,3	18,1	11,3	15,5	13,5
6	Heilsberg	0,6	0,9	2,7	3,0	20,0	19,0	26,4	25,6
7	Königsberg-Stadt	4,4	14,1	10,3	16,8	19,8	44,5	17,8	9,5
8	Königsberg-Land	0,5	0,6	1,8	1,2	15,0	6,7	11,0	6,9
9	Labiau	0,9	1,4	4,4	5,9	14,5	16,1	6,2	7,2
10	Mohrungen	0,7	1,2	2,0	2,3	18,7	14,7	13,2	12,9
11	Pr. Eylau	0,4	0,7	1,4	1,3	17,8	11,6	16,1	13,2
12	Pr. Holland	0,6	0,7	1,5	1,8	15,7	14,1	19,6	19,1
13	Rastenburg	0,3	0,5	1,0	0,7	11,3	5,6	11,0	9,4
14	Wehlau	0,3	0,5	1,4	1,4	10,2	8,8	12,2	11,6
I	**Reg.-Bez. Königsberg**	0,5	0,7	1,8	1,9	14,5	10,7	13,5	12,5
15	Angerburg	0,6	0,7	2,4	2,3	19,8	14,1	17,5	14,7
16	Darkehmen	0,3	0,6	1,7	2,1	13,9	12,1	12,5	13,1
17	Goldap	0,7	0,8	3,5	3,2	25,4	18,2	28,5	23,6
18	Gumbinnen	0,7	0,9	3,0	3,4	15,1	11,7	23,8	23,4
19	Insterburg-Stadt	2,1	1,7	5,3	4,5	18,6	10,8	11,1	10,0
20	Insterburg-Land	0,7	0,7	2,6	3,0	16,2	14,9	15,0	14,6
21	Niederung	1,1	1,4	6,4	6,5	24,0	22,6	18,9	18,2
22	Pillkallen	0,5	0,6	3,2	3,4	17,8	15,2	16,8	16,0
23	Stallupönen	0,7	1,1	3,6	3,9	18,9	16,1	25,3	25,3
24	Tilsit-Stadt	5,8	7,3	16,1	15,9	35,8	31,6	16,4	17,6
25	Tilsit-Ragnit	0,7	0,9	4,1	4,6	24,7	23,7	17,7	18,0
26	Treuburg	0,8	1,0	3,3	3,5	25,2	21,4	26,6	26,0
II	**Reg.-Bez. Gumbinnen**	0,7	0,9	3,5	3,7	20,3	17,4	19,8	19,0
27	Allenstein-Stadt	1,2	3,6	2,6	4,8	7,8	18,9	9,6	18,5
28	Allenstein-Land	0,7	0,9	3,1	3,2	27,8	24,1	25,3	23,6
29	Johannisburg	0,8	0,8	2,7	2,4	19,1	14,9	21,3	17,3
30	Lötzen	0,8	1,0	2,7	3,0	21,0	19,6	21,6	20,8
31	Lyck	0,7	0,9	2,9	3,6	22,7	20,9	26,6	28,8
32	Neidenburg	0,5	0,6	1,8	1,8	17,4	16,4	22,9	21,1
33	Ortelsburg	0,6	0,7	2,5	2,4	23,5	19,4	26,9	23,0
34	Osterode	0,7	1,2	2,1	2,2	17,6	15,5	13,6	12,9
35	Rößel	0,7	0,8	2,6	2,8	19,5	16,6	27,9	25,8
36	Sensburg	0,8	0,9	2,5	2,9	16,6	16,0	14,8	16,0
III	**Reg.-Bez. Allenstein**	0,7	0,9	2,5	2,6	20,5	18,0	21,9	20,5
37	Elbing-Stadt	1,6	2,0	2,5	3,8	14,7	14,2	4,6	4,6
38	Elbing-Land	1,0	1,1	2,9	3,1	29,6	26,1	25,4	25,8
39	Marienburg	1,4	1,4	4,4	4,1	20,2	19,4	20,4	20,4
40	Marienwerder	1,2	1,7	3,1	2,7	23,7	18,6	15,8	15,3
41	Rosenberg	0,9	1,8	1,8	1,9	23,9	16,5	14,2	13,0
42	Stuhm	1,0	1,5	1,9	1,8	11,2	8,9	19,2	18,7
IV	**Reg.-Bez. Westpreußen**	1,0	1,6	2,4	2,4	21,4	16,8	17,6	17,1
	Provinz Ostpreußen	**0,7**	**0,9**	**2,5**	**2,6**	**18,3**	**15,1**	**17,9**	**16,9**

ziffern

auf die Größenklassen von								Insgesamt		Lfd. Nr.
50 bis unter 100 ha		100 bis unter 200 ha		200 bis unter 500 ha		über 500 ha				
1933	1925	1933	1925	1933	1925	1933	1925	1933	1925	
11	12	13	14	15	16	17	18	19	20	21
11,2	9,8	12,4	10,4	25,0	33,1	28,8	30,4	100,0	100,0	1
41,8	43,4	9,6	9,0	4,0	5,1	13,4	10,1	100,0	100,0	2
9,8	8,3	18,3	17,6	25,5	29,0	29,8	32,9	100,0	100,0	3
9,1	9,2	9,9	9,0	22,0	23,9	34,0	38,5	100,0	100,0	4
17,5	16,7	12,1	10,6	16,4	21,8	18,5	24,3	100,0	100,0	5
30,2	30,5	8,3	7,0	6,3	5,5	5,5	8,5	100,0	100,0	6
7,2	4,4	16,4	10,7	24,1	—	—	—	100,0	100,0	7
12,2	9,1	17,7	16,0	24,4	27,8	17,4	31,7	100,0	100,0	8
5,5	6,7	5,8	9,0	7,8	12,3	54,9	41,4	100,0	100,0	9
9,0	8,1	7,5	8,6	13,0	16,1	35,9	36,1	100,0	100,0	10
11,5	10,3	9,9	11,0	19,7	18,1	23,2	33,8	100,0	100,0	11
13,1	12,9	7,9	7,9	13,9	13,1	27,7	30,4	100,0	100,0	12
12,8	11,0	11,2	11,2	23,0	27,0	29,4	34,6	100,0	100,0	13
9,5	10,3	8,2	8,4	15,0	18,0	43,2	41,0	100,0	100,0	14
14,5	14,2	10,5	10,5	16,2	19,1	28,5	30,4	100,0	100,0	I
15,4	14,3	12,3	10,2	11,7	14,9	20,3	28,8	100,0	100,0	15
9,7	10,9	11,1	11,3	16,2	19,7	34,6	30,2	100,0	100,0	16
11,4	9,5	5,3	6,3	4,7	7,0	20,5	31,4	100,0	100,0	17
15,6	14,3	14,5	15,0	15,7	17,1	11,6	14,2	100,0	100,0	18
14,9	12,6	39,2	32,2	8,8	28,2	—	—	100,0	100,0	19
11,9	12,3	12,1	12,6	12,3	12,8	29,2	29,1	100,0	100,0	20
13,9	13,6	4,7	5,0	1,6	2,9	29,4	29,8	100,0	100,0	21
15,0	15,7	16,4	15,4	9,0	9,4	30,3	24,3	100,0	100,0	22
15,3	15,1	9,3	8,2	8,3	11,2	18,6	19,1	100,0	100,0	23
1,3	—	13,3	17,2	11,3	10,4	—	—	100,0	100,0	24
11,4	11,8	11,8	12,3	9,6	10,0	20,0	18,7	100,0	100,0	25
15,6	16,6	8,2	9,2	8,4	9,6	11,9	12,7	100,0	100,0	26
13,3	13,2	10,8	10,7	9,6	11,1	22,0	24,0	100,0	100,0	II
4,7	9,6	16,2	34,0	—	10,6	57,9	—	100,0	100,0	27
12,9	13,8	5,9	5,1	5,7	7,6	18,6	21,7	100,0	100,0	28
14,1	12,2	4,2	4,6	3,0	3,6	34,8	44,2	100,0	100,0	29
22,0	23,4	11,4	11,9	13,1	12,8	7,4	7,5	100,0	100,0	30
18,0	19,7	7,4	9,7	4,0	9,5	17,7	6,9	100,0	100,0	31
13,3	14,6	3,3	4,3	8,5	7,8	32,3	33,4	100,0	100,0	32
10,3	9,9	3,0	2,8	2,4	4,6	30,8	37,2	100,0	100,0	33
7,9	7,6	4,8	4,2	9,2	9,9	44,1	46,5	100,0	100,0	34
18,6	17,5	9,0	8,1	6,7	9,2	15,0	19,2	100,0	100,0	35
8,5	9,5	7,5	10,0	7,1	8,5	42,2	36,2	100,0	100,0	36
13,0	13,1	5,8	6,1	6,3	7,7	29,3	31,1	100,0	100,0	III
5,7	3,4	3,7	—	6,5	6,5	60,7	65,5	100,0	100,0	37
20,1	20,6	6,3	8,0	7,9	10,7	6,8	4,6	100,0	100,0	38
21,1	21,2	24,0	23,9	8,5	9,6	—	—	100,0	100,0	39
13,7	12,9	9,5	10,6	12,8	12,9	20,2	25,3	100,0	100,0	40
6,8	6,8	3,8	5,7	10,0	11,4	38,6	42,9	100,0	100,0	41
15,9	14,5	11,5	13,2	20,3	21,8	19,0	19,6	100,0	100,0	42
13,2	12,8	8,5	10,0	12,4	13,7	23,5	25,6	100,0	100,0	IV
13,7	**13,5**	**9,0**	**9,2**	**11,2**	**13,2**	**26,7**	**28,6**	**100,0**	**100,0**	

Abb. 23

Größenklassen der landwirtschaftlichen Betriebe

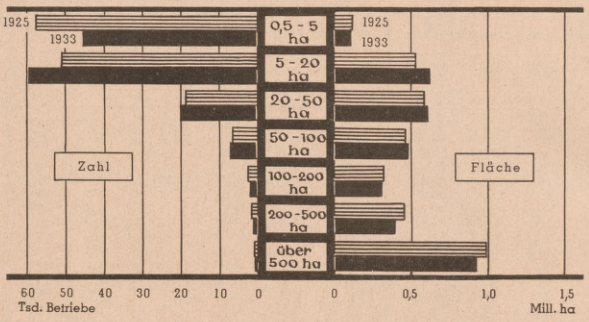

Grundbesitzverteilung 1933

Von der landw. Betriebsfläche entfielen auf Betriebe von ... ha

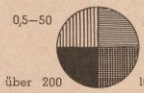

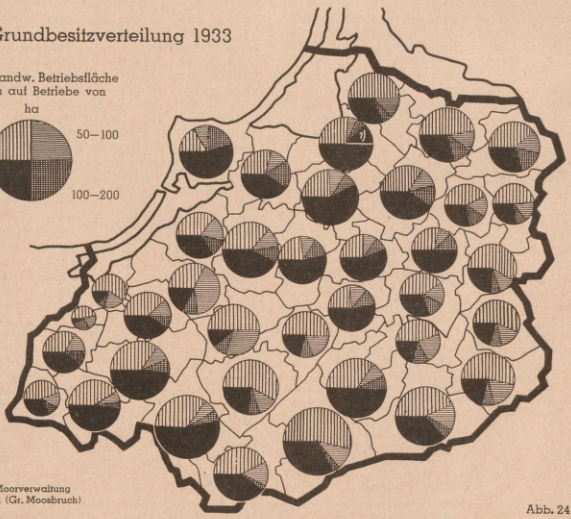

1) Staatl. Moorverwaltung Lauknen (Gr. Moosbruch)

Abb. 24

63. Besitzverhältnisse der land- und forstwirtschaftlichen Betriebe am 16. VI. 1933 und 1925

Betriebsgrößenklassen nach der Betriebsfläche	Gesamtfläche der Betriebe		Davon entfielen auf											
			eigenes Land				gepachtetes Land				Deputat- u. sonst. Land			
	1933	1925	1933		1925		1933		1925		1933		1925	
	ha		ha	v.H.	ha	v.H.	ha	v.H.	ha	v.H.	ha	v.H.	ha	v.H.
1	2	3	4	5	6	7	8	9	10	11	12	13	14	15
Reg.-Bez. Königsberg														
0,51 bis 2 ha	6 513	9 424	4 502	69,1	4 515	47,9	1 634	25,1	2 166	23,0	377	5,8	2 743	29,1
2 „ 5 „	23 511	23 763	17 194	73,1	16 020	67,4	4 938	21,0	5 171	21,8	1 379	5,9	2 572	10,8
5 „ 20 „	183 783	135 278	166 683	90,7	119 057	88,0	15 078	8,2	12 890	9,5	2 022	1,1	3 331	2,5
20 „ 100 „	358 933	335 977	343 510	95,7	324 211	96,5	13 285	3,7	10 188	3,0	2 138	0,6	1 578	0,5
100 „ 200 „	134 008	132 675	125 649	93,8	121 784	91,8	8 101	6,0	10 836	8,2	258	0,2	55	0,0
200 „ 500 „	207 011	241 105	191 129	92,3	210 341	87,2	15 774	7,6	30 528	12,7	108	0,1	237	0,1
über 500 „	364 092	382 842	353 365	97,1	363 084	94,8	9 464	2,6	19 734	5,2	1 063	0,3	23	0,0
zusammen	1 277 851	1 261 064	1 202 232	94,1	1 159 012	91,9	68 274	5,3	91 513	7,3	7 345	0,6	10 539	0,8
Reg.-Bez. Gumbinnen														
0,51 bis 2 ha	6 229	7 823	4 536	72,8	4 896	62,6	1 413	22,7	1 971	25,2	280	4,5	956	12,2
2 „ 5 „	30 472	32 863	24 660	80,9	26 796	81,5	4 589	15,1	4 241	12,9	1 223	4,0	1 826	5,6
5 „ 20 „	177 008	153 396	164 015	92,7	141 763	92,4	10 918	6,2	8 747	5,7	2 075	1,1	2 886	1,9
20 „ 100 „	288 759	284 730	281 694	97,6	279 905	98,3	5 863	2,0	3 969	1,4	1 202	0,4	856	0,3
100 „ 200 „	93 245	94 304	89 661	96,2	90 598	96,1	3 554	3,8	3 626	3,8	30	0,0	80	0,1
200 „ 500 „	82 998	97 931	74 739	90,0	86 140	88,0	8 243	10,0	11 769	12,0	16	0,0	21	0,0
über 500 „	191 930	212 761	184 332	96,0	199 349	93,7	7 595	4,0	13 194	6,2	3	0,0	219	0,1
zusammen	870 641	883 808	823 637	94,6	829 447	93,8	42 175	4,8	47 517	5,4	4 829	0,6	6 844	0,8
Reg.-Bez. Allenstein														
0,51 bis 2 ha	7 287	9 292	5 102	70,0	5 177	55,7	1 770	24,3	2 042	22,0	415	5,7	2 073	22,3
2 „ 5 „	26 161	27 871	20 482	78,3	21 586	77,4	4 520	17,3	4 469	16,0	1 159	4,4	1 816	6,6
5 „ 20 „	212 154	190 380	195 264	92,0	175 449	92,2	13 305	6,3	10 422	5,5	3 585	1,7	4 509	2,3
20 „ 100 „	360 865	356 004	352 355	97,6	349 445	98,2	7 513	2,1	5 147	1,4	997	0,3	1 412	0,4
100 „ 200 „	60 111	64 648	57 963	96,4	61 789	95,6	2 088	3,5	2 615	4,0	60	0,1	244	0,4
200 „ 500 „	64 077	80 752	56 523	88,2	66 445	82,3	7 346	11,5	14 277	17,7	208	0,3	30	0,0
über 500 „	303 064	328 518	290 279	95,8	305 184	92,9	11 725	3,9	23 281	7,1	1 060	0,3	53	0,0
zusammen	1 033 719	1 057 465	977 968	94,6	985 075	93,1	48 267	4,7	62 253	5,9	7 484	0,7	10 137	1,0
Reg.-Bez. Westpreußen														
0,51 bis 2 ha	2 808	4 176	1 989	70,8	1 945	46,6	447	15,9	587	14,0	372	13,3	1 644	39,4
2 „ 5 „	6 556	6 436	5 124	78,2	4 798	74,5	1 172	17,9	1 167	18,1	260	3,9	471	7,4
5 „ 20 „	57 383	44 686	52 407	91,3	40 173	89,9	4 568	8,0	3 950	8,8	408	0,7	563	1,3
20 „ 100 „	82 349	79 507	78 222	95,0	74 588	93,8	4 008	4,9	4 692	5,9	119	0,1	227	0,3
100 „ 200 „	22 717	26 587	19 992	88,0	22 751	85,6	2 720	12,0	3 556	13,4	5	0,0	281	1,0
200 „ 500 „	33 037	36 525	26 012	78,7	28 009	76,7	7 016	21,3	8 498	23,3	9	0,0	17	0,0
über 500 „	62 991	68 465	60 757	96,5	62 114	90,7	2 234	3,5	5 748	8,4	—	—	603	0,9
zusammen	267 841	266 382	244 503	91,3	234 378	88,0	22 165	8,3	28 199	10,6	1 173	0,4	3 805	1,4
Provinz Ostpreußen														
0,51 bis 2 ha	**22 837**	**30 716**	**16 129**	**70,6**	**16 533**	**53,8**	**5 264**	**23,1**	**6 767**	**22,0**	**1 444**	**6,3**	**7 416**	**24,2**
2 „ 5 „	**86 700**	**90 933**	**67 460**	**77,8**	**69 199**	**76,1**	**15 219**	**17,6**	**15 048**	**16,5**	**4 021**	**4,6**	**6 686**	**7,4**
5 „ 20 „	**630 328**	**523 740**	**578 369**	**91,8**	**476 443**	**91,0**	**43 869**	**7,0**	**36 008**	**6,9**	**8 090**	**1,2**	**11 289**	**2,1**
20 „ 100 „	**1 090 906**	**1 056 219**	**1 055 781**	**96,8**	**1 028 151**	**97,3**	**30 669**	**2,8**	**23 996**	**2,3**	**4 456**	**0,4**	**4 072**	**0,4**
100 „ 200 „	**310 081**	**318 213**	**293 265**	**94,6**	**296 921**	**93,3**	**16 463**	**5,3**	**20 633**	**6,5**	**353**	**0,1**	**659**	**0,2**
200 „ 500 „	**387 123**	**456 312**	**348 403**	**90,0**	**390 933**	**85,6**	**38 379**	**9,9**	**65 073**	**14,2**	**341**	**0,1**	**306**	**0,2**
über 500 „	**922 077**	**992 586**	**888 933**	**96,4**	**929 732**	**93,7**	**31 018**	**3,4**	**61 957**	**6,2**	**2 126**	**0,2**	**897**	**0,1**
Insgesamt	**3 450 052**	**3 468 719**	**3 248 340**	**94,2**	**3 207 912**	**92,5**	**180 881**	**5,2**	**229 482**	**6,6**	**20 831**	**0,6**	**31 325**	**0,9**

64. Erbhöfe in Ostpreußen und anderen Reichsgebieten am 1. VII. 1936

(Quelle: „Deutsche Justiz", herausgeg. v. Reichsminister der Justiz)

Gebiet	Erbhöfe am 1. VII. 1936			Davon entfielen auf die Betriebsgrößenklassen von											
				unter 7,5 ha				7,5—125 ha				über 125 ha			
	Zahl	Fläche		Zahl		Fläche in 1000 ha		Zahl		Fläche in 1000 ha		Zahl		Fläche in 1000 ha	
		in 1000 ha	je 1 Erbhof ha	überhaupt	v. H. (Sp. 2)	überhaupt	v. H. (Sp. 3)	überhaupt	v. H. (Sp. 2)	überhaupt	v. H. (Sp. 3)	überhaupt	v. H. (Sp. 2)	überhaupt	v. H. (Sp. 3)
1	2	3	4	5	6	7	8	9	10	11	12	13	14	15	16
Ostpreußen	48 235	1 374	28,5	508	1,1	4	0,3	47 641	98,7	1 356	98,7	86	0,2	14	1,0
Pommern	33 601	755	22,5	451	1,3	3	0,4	33 134	98,7	749	99,2	16	0,0	3	0,4
Rheinprovinz	16 659	282	19,9	1 658	10,0	11	3,8	14 998	90,0	271	96,0	3	0,0	1	0,2
Land Sachsen	33 277	613	18,4	1 688	5,1	11	1,8	31 588	94,9	602	98,2	1	0,0	0	0,0
Württemberg	22 950	414	18,0	653	2,8	4	1,1	22 297	97,2	410	98,9	—	—	—	—
Thüringen	17 282	321	18,6	509	2,9	3	1,0	16 768	97,1	317	98,7	5	0,0	1	0,3
Mecklenburg	8 432	287	34,0	66	0,8	0	0,1	8 361	99,1	285	99,5	5	0,1	1	0,4
Deutsches Reich	634 752	14 435	22,7	19 450	3,1	130	0,9	614 907	96,8	14 221	98,5	395	0,1	84	0,6

65. Besitzwechsel landwirtschaftlicher Grundstücke in Ostpreußen und anderen Reichsgebieten 1934 und 1935

Gebiet	Genehmigter Besitzwechsel		Von den übereigneten Grundstücken entfielen auf die Größenklassen von								Gesamtfläche der Betriebe über 5 ha am 16. VI. 1933 ha	Übereignete Fläche (Sp. 3) in v. H. der Gesamtfläche (Sp. 12)
			unter 5 ha[1])		5—20 ha		20—100 ha		über 100 ha			
	Zahl	Fläche ha	Zahl	Fläche ha	Zahl	Fläche ha	Zahl	Fläche ha	Zahl	Fläche ha		
1	2	3	4	5	6	7	8	9	10	11	12	13
1934												
Reg.-Bez. Königsberg	315	12 487	98	90	137	1 351	46	2 196	34	8 850	1 247 827	1,00
„ „ Gumbinnen	360	5 341	156	202	139	1 271	55	2 179	10	1 689	833 940	0,64
„ „ Allenstein	309	5 350	145	179	120	1 139	33	1 503	11	2 529	1 000 271	0,53
„ „ Westpreußen	44	955	4	3	27	240	11	346	2	366	258 477	0,37
Provinz Ostpreußen	**1 028**	**24 133**	**403**	**474**	**423**	**4 001**	**145**	**6 224**	**57**	**13 434**	**3 340 515**	**0,72**
Prov. Brandenburg	3 669	37 873	3 081	1 772	396	3 868	128	5 504	64	26 729	3 375 469	1,12
„ Pommern	1 082	27 512	636	465	286	3 004	93	3 440	67	20 603	2 737 252	1,01
„ Grenzmark Posen-Westpr.	167	4 080	77	121	62	590	16	522	12	2 847	705 219	0,58
„ Niederschlesien	947	27 313	465	371	325	3 015	95	4 098	62	19 829	2 320 911	1,18
1935												
Reg.-Bez. Königsberg	576	8 986	338	182	164	1 565	51	2 352	23	4 887	1 247 827	0,72
„ „ Gumbinnen	305	5 407	107	159	147	1 252	38	1 413	13	2 583	833 940	0,65
„ „ Allenstein	343	4 329	153	219	157	1 495	27	1 161	6	1 454	1 000 271	0,43
„ „ Westpreußen	60	2 579	1	1	36	360	15	669	8	1 549	258 477	1,00
Provinz Ostpreußen	**1 284**	**21 301**	**599**	**561**	**504**	**4 672**	**131**	**5 595**	**50**	**10 473**	**3 340 515**	**0,64**
Prov. Brandenburg	3 632	39 991	2 975	1 674	445	4 150	135	5 798	77	28 369	3 375 469	1,18
„ Pommern	1 440	28 739	896	667	389	3 915	101	4 188	54	19 969	2 737 252	1,05
„ Grenzmark Posen-Westpr.	166	4 734	56	94	80	741	20	689	10	3 210	705 219	0,67
„ Niederschlesien	1 115	20 346	642	528	340	2 984	90	3 672	43	13 162	2 320 911	0,88

[1]) Von über 5 ha großen Grundstücken abgeteilte Flächen.

66. Land- und forstwirtschaftliche Ländereien im Eigentum von Gemeinden und gemeindeartigen Körperschaften am 16. VI. 1933

Regierungsbezirk	Gesamtfläche der in gemeindlichem Eigentum befindlichen Ländereien ha	Davon entfielen auf Ländereien in								Sonstige Ländereien	
		selbständiger Nutzung			gemeinsamer Nutzung						
		Zahl der Betriebe	Fläche		Waldflächen	Weideflächen u. Hutungen	zusammen			ha	v. H. (Sp. 2)
			ha	v. H. (Sp. 2)			ha	v. H. (Sp. 2)			
1	2	3	4	5	6	7	8	9		10	11
Königsberg	21 092	124	14 173	67,2	1 631	321	1 952	9,3		4 967	23,5
Gumbinnen	12 860	99	9 295	72,3	67	475	542	4,2		3 023	23,5
Allenstein	13 357	138	8 278	62,0	671	851	1 522	11,4		3 557	26,6
Westpreußen	4 675	47	3 152	67,4	116	50	166	3,6		1 357	29,0
Provinz Ostpreußen	**51 984**	**408**	**34 898**	**67,1**	**2 485**	**1 697**	**4 182**	**8,1**		**12 904**	**24,8**

67. Personal der land- und forstwirtschaftlichen Betriebe am 16. VI. 1933

Größenklassen nach der landwirtschaftlich benutzten Fläche	Land- und forstwirtschaftliche Betriebe insgesamt		Hauptberufliche Betriebsinhaber		Ueber 14 Jahre alte Familienangehörige der Betriebsinhaber ohne eigenen Beruf (Sp. 4 u. 5)		Vollbeschäftigte familienfremde Arbeitskräfte über 14 Jahre		darunter			
									Knechte	Mägde	Tagelöhner, Arbeiter usw.	
	Zahl der Betriebe	Betriebsfläche ha	männl.	weibl.	männl.	weibl.	männl.	weibl.			männl.	weibl.
1	2	3	4	5	6	7	8	9	10	11	12	13
0 Ar	227	184 556	6	4	1	6	668	20	4	6	303	11
0,01 bis unter 2 ha	21 470	30 965	5 283	1 493	1 685	7 476	997	1 194	192	963	665	169
2 „ „ 5 „	28 086	112 572	17 593	2 053	7 212	26 047	1 882	1 968	781	1 677	922	228
5 „ „ 10 „	30 771	251 889	26 358	1 885	15 306	42 280	4 240	2 224	2 974	1 944	1 083	204
10 „ „ 20 „	28 667	470 138	25 947	1 680	20 770	45 025	11 768	4 611	9 550	4 197	1 894	331
20 „ „ 50 „	18 173	659 528	16 664	1 191	16 999	31 434	24 765	10 260	17 285	8 347	6 982	1 775
50 „ „ 100 „	5 376	456 940	4 773	515	4 536	8 839	20 683	9 867	5 621	4 418	14 416	5 278
100 „ „ 200 „	1 916	387 261	1 542	234	1 053	2 510	19 602	7 333	1 184	2 232	17 054	4 920
200 „ „ 500 „	1 168	507 225	866	153	413	1 207	31 822	8 555	591	1 979	27 756	6 248
500 „ „ 1000 „	247	277 311	157	29	50	215	15 278	3 105	166	497	13 446	2 449
1000 ha und darüber	42	111 667	25	9	5	36	5 269	845	41	63	4 666	756
Prov. Ostpreußen zus.	**136 143**	**3 450 052**	**99 214**	**9 246**	**68 030**	**165 075**	**136 974**	**49 982**	**38 389**	**26 323**	**89 187**	**22 369**
davon Reg.-Bez.												
Königsberg	39 421	1 277 851	28 133	2 604	19 121	46 848	58 856	20 889	11 725	9 986	42 940	10 330
Gumbinnen	40 325	870 641	30 746	3 209	19 509	50 089	35 769	14 801	12 826	8 233	20 639	6 238
Allenstein	44 215	1 033 719	31 753	2 592	24 178	54 614	28 816	9 484	9 935	5 319	16 942	3 916
Westpreußen	12 182	267 841	8 582	841	5 222	13 524	13 533	4 808	3 903	2 785	8 666	1 885

68. Maschinenverwendung der land- u. forstwirtschaftlichen Betriebe am 16. VI. 1933 u. 1925

Betriebseigene Maschinen	Es wurden verwandt							
	in Betrieben mit einer Betriebsfläche von						Insgesamt	
	0,5—5 ha	5—20 ha	20—50 ha	50—100 ha	100—200 ha	über 200 ha		
	1933						1933	1925
1	2	3	4	5	6	7	8	9
Elektromotoren	1 423	7 740	5 854	5 190	2 709	3 280	26 196	9 126
Dampfkraftmaschinen (ohne Dampfpflüge)	29	97	395	845	752	1 354	3 472	4 211
Leicht- und Schwerölmotoren (ohne Motorschlepper und Motorpflüge)	681	4 782	4 295	1 642	381	563	12 344	3 540
Dampfpflüge	—	1	4	1	2	36	44	62
Kleinschlepper bis 16 PS	9	38	43	29	26	48	193	·
Motorschlepper und Motorpflüge mit mehr als 16 PS	1	29	87	255	408	889	1 669	·
Sämaschinen	82	5 429	8 478	5 836	2 726	3 494	26 045	20 576
Düngerstreumaschinen	7	325	1 369	2 240	1 622	2 306	7 869	8 276
Hackmaschinen	53	312	525	667	668	1 428	3 653	6 706
Gras- und Getreidemähmaschinen	609	22 911	23 388	14 104	7 423	10 072	78 507	61 409
Heuwender und Rechen für Gespannzug	567	18 017	13 496	7 949	4 603	7 019	51 651	·
Kartoffelerntemaschinen	124	7 688	9 946	5 074	1 932	1 782	26 546	15 290
Dreschmaschinen mit Kraftantrieb	1 816	11 385	8 931	5 265	2 077	1 734	31 208	11 853
Dreschmaschinen mit Göpelantrieb	9 256	35 358	9 955	1 557	171	45	56 342	73 540
Strohbinder und Strohpressen	2	28	21	59	120	429	659	·
Saatgutreinigungsanlagen mit Kraftantrieb	112	427	161	78	61	273	1 112	·
Schrotmühlen	322	3 865	5 151	3 989	1 794	1 606	16 727	12 335
Häckselmaschinen	22 186	54 552	19 563	6 895	2 314	2 050	107 560	·
Kreissägen und andere Sägemaschinen	924	4 880	4 293	2 640	1 215	1 405	15 357	·
Melkmaschinen	44	64	75	84	22	13	302	·
Milchzentrifugen	24 840	47 178	17 036	5 935	1 809	1 163	97 961	93 065
Maschinelle Tiefkühlanlagen für Milch	32	50	31	28	40	99	280	·
Futtersilos	11	116	175	193	230	634	1 359	·
Höhenförderer, Greiferaufzüge u. Gebläse	4	20	144	351	573	1 312	2 404	·
Lastkraftwagen	48	113	39	55	44	45	344	89

Abb. 25

Hauptarten der Bodenbenutzung 1936

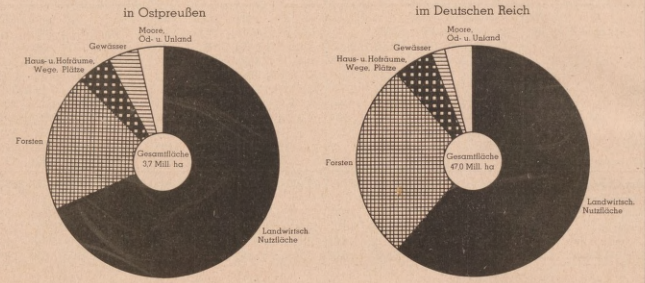

Abb. 26

Anteil der Kulturarten an der landwirtschaftlichen Nutzfläche 1936

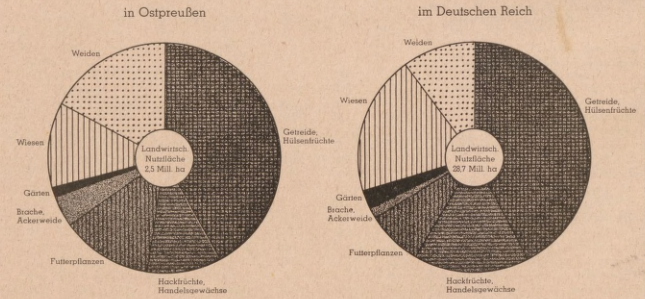

69. Hauptarten der Bodenbenutzung nach Verwaltungsbezirken 1936 (Vgl. Abb. 25, 26, 27)

Verwaltungsbezirk	Gesamtfläche (ohne Haffe u. Meeresteile)	Von der Gesamtfläche entfielen auf								
		landwirtschaftlich benutzte Fläche					Forsten und Holzungen		Moorflächen, Oed- u. Unland, Gewässer, Gebäude- u. Hofflächen, Wegeland, Eisenbahnen, öffentl. Plätze und dgl.	
		Ackerland	Wiesen u. Weiden	Gartenland, Obstanlagen	zusammen (Sp. 3-5)					
	ha	ha	ha	ha[1])	ha	v. H.	ha	v. H.	ha	v. H.
1	2	3	4	5	6	7	8	9	10	11
Bartenstein	86 607	46 965	20 542	875	68 382	79,0	11 214	12,9	7 011	8,1
Braunsberg	94 636	46 638	22 621	730	69 989	74,0	15 891	16,7	8 756	9,3
Fischhausen	104 787	47 800	23 647	1 091	72 538	69,2	22 278	21,3	9 971	9,5
Gerdauen	84 449	44 513	19 736	813	65 062	77,1	13 023	15,4	6 364	7,5
Heiligenbeil	90 767	48 045	23 107	855	72 007	79,3	10 543	11,6	8 217	9,1
Heilsberg	109 565	57 689	25 940	889	84 518	77,2	14 508	13,2	10 539	9,6
Königsberg-Stadt	9 808	1 837	2 337	1 155	5 329	54,3	144	1,5	4 335	44,2
Königsberg-Land	97 016	47 292	30 472	1 184	78 948	81,4	9 528	9,8	8 540	8,8
Labiau	106 575	34 270	25 349	829	60 448	56,7	34 399	32,3	11 728	11,0
Mohrungen	126 536	60 052	22 686	1 165	83 903	66,3	24 718	19,5	17 915	14,2
Pr. Eylau	124 185	58 196	29 354	1 053	88 603	71,3	18 591	15,0	16 991	13,7
Pr. Holland	85 821	44 468	19 227	903	64 598	75,3	13 165	15,3	8 058	9,4
Rastenburg	87 323	49 832	19 094	911	69 837	80,0	9 783	11,2	7 703	8,8
Wehlau	106 744	42 237	24 897	962	68 096	63,8	30 511	28,6	8 137	7,6
Reg.-Bez. Königsberg	1 314 819	629 834	309 009	13 415	952 258	72,4	228 296	17,4	134 265	10,2
Angerburg	92 927	39 754	16 937	1 078	57 769	62,2	14 916	16,1	20 242	21,7
Darkehmen	75 955	40 874	18 547	791	60 212	79,3	9 144	12,0	6 599	8,7
Goldap	99 333	43 001	17 895	718	61 614	62,0	25 385	25,6	12 334	12,4
Gumbinnen	72 897	40 951	17 676	955	59 582	81,7	6 464	8,9	6 851	9,4
Insterburg-Stadt	4 414	1 179	1 204	355	2 738	62,1	531	12,0	1 145	25,9
Insterburg-Land	116 093	51 053	28 616	1 201	80 870	69,6	26 309	22,7	8 914	7,7
Niederung	100 424	40 258	29 103	1 054	70 415	70,1	18 537	18,5	11 472	11,4
Pillkallen	106 131	56 844	22 359	1 099	80 302	75,7	15 587	14,7	10 242	9,6
Stallupönen	70 390	42 877	15 430	828	59 135	84,0	4 943	7,0	6 312	9,0
Tilsit-Stadt	5 900	1 949	1 594	146	3 689	62,5	482	8,2	1 729	29,3
Tilsit-Ragnit	110 044	58 965	25 537	1 310	85 812	78,0	12 994	11,8	11 238	10,2
Treuburg	85 580	47 515	14 636	842	62 993	73,6	9 472	11,1	13 115	15,3
Reg.-Bez. Gumbinnen	940 088	465 220	209 534	10 377	685 131	72,9	144 764	15,4	110 193	11,7
Allenstein-Stadt	5 178	980	383	283	1 646	31,8	2 175	42,0	1 357	26,2
Allenstein-Land	130 394	60 909	16 253	927	78 089	59,9	34 694	26,6	17 611	13,5
Johannisburg	168 408	46 957	26 519	653	74 129	44,0	59 378	35,3	34 901	20,7
Lötzen	89 741	45 010	15 647	726	61 383	68,4	8 620	9,6	19 738	22,0
Lyck	111 502	56 588	15 596	837	73 021	65,5	16 541	14,8	21 940	19,7
Neidenburg	114 600	50 920	12 340	572	63 832	55,7	37 178	32,4	13 590	11,9
Ortelsburg	170 310	60 583	35 784	827	97 194	57,1	53 027	31,1	20 089	11,8
Osterode	153 650	77 408	16 546	974	94 928	61,7	38 200	24,9	20 522	13,4
Rößel	85 085	44 302	17 794	611	62 707	73,7	12 461	14,6	9 917	11,7
Sensburg	123 157	50 923	15 603	747	67 273	54,6	31 393	25,5	24 491	19,9
Reg.-Bez. Allenstein	1 152 025	494 580	172 465	7 157	674 202	58,5	293 667	25,5	184 156	16,0
Elbing-Stadt	3 067	464	375	104	943	30,7	200	6,5	1 924	62,8
Elbing-Land	48 775	18 796	12 605	779	32 180	66,0	9 460	19,4	7 135	14,6
Marienburg	22 564	9 934	8 692	451	19 077	84,5	134	0,6	3 353	14,9
Marienwerder	52 575	31 896	7 370	665	39 931	76,0	7 545	14,4	5 099	9,6
Rosenberg	103 847	54 584	11 447	939	66 970	64,5	22 930	22,1	13 947	13,4
Stuhm	62 274	39 818	8 832	870	49 520	79,6	7 129	11,4	5 625	9,0
Reg.-Bez. Westpreußen	293 102	155 492	49 321	3 808	208 621	71,1	47 398	16,2	37 083	12,7
Provinz Ostpreußen	**3 700 034**	**1 745 126**	**740 329**	**34 757**	**2 520 212**	**68,1**	**714 125**	**19,3**	**465 697**	**12,6**

[1]) Einschl. Baumschulen und Korbweidenanlagen.

Abb. 27

Hauptarten der Bodenbenutzung in den Landkreisen 1936

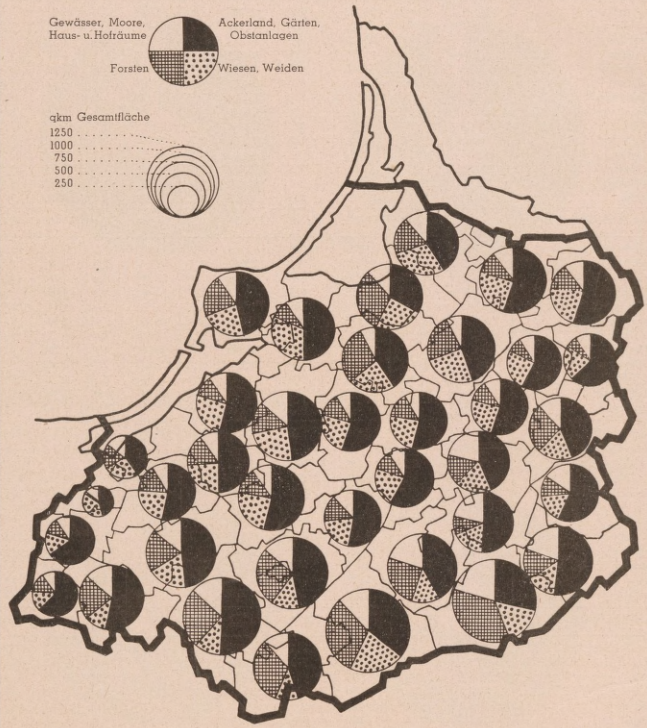

70. Bodenbenutzung der land- und forstwirtschaftlichen Betriebe nach der landwirtschaftlichen Betriebszählung am 16. VI. 1933

a) Größenklassen nach der Betriebsfläche

Größenklassen nach der Betriebsfläche	Land- und forstwirtschaftliche Betriebe		Von der Betriebsfläche entfielen auf											
			Forstwirtschaftlich benutzte Fläche		Landwirtschaftlich benutzte Fläche									
					insgesamt		darunter							
							Gartenland		Ackerland		Wiesen		Weiden	
	Zahl	Betriebsfläche	ha	v.H.	ha	v.H.	ha	v.H.	ha	v.H.	ha	v.H.	ha	v.H.
1	2	3	4	5	6	7	8	9	10	11	12	13	14	15
Reg.-Bez. Königsberg														
0,51 bis unter 1 ha	1 759	1 286	12	0,9	1 177	91,5	104	8,1	832	64,7	159	12,3	82	6,4
1 „ „ 2 „	3 690	5 227	38	0,7	4 894	93,6	237	4,5	3 135	60,0	847	16,2	675	12,9
2 „ „ 5 „	7 196	23 511	167	0,7	22 102	94,0	524	2,2	14 593	62,1	3 944	16,8	3 041	12,9
5 „ „ 10 „	7 375	53 549	824	1,5	49 833	93,1	666	1,3	34 492	64,4	7 613	14,2	7 062	13,2
10 „ „ 20 „	9 184	130 234	4 126	3,2	118 507	91,0	1 184	0,9	83 538	64,1	14 513	11,2	19 272	14,8
20 „ „ 50 „	5 606	172 798	10 458	6,0	153 066	88,6	1 139	0,7	104 143	60,3	16 413	9,5	31 371	18,1
50 „ „ 100 „	2 693	186 135	15 822	8,1	171 759	87,0	899	0,5	108 840	58,5	15 267	8,2	36 753	19,8
100 „ „ 200 „	989	134 008	10 731	8,0	117 131	87,4	599	0,4	77 693	58,0	9 915	7,4	28 924	21,6
200 „ „ 500 „	665	207 011	24 067	11,6	173 698	83,9	928	0,4	116 460	56,3	17 068	8,2	39 242	19,0
500 „ „ 1000 „	160	106 356	22 197	20,9	79 515	74,8	428	0,4	53 170	50,0	9 556	9,0	16 361	15,4
1000 ha und darüber	98	257 736	149 814	58,1	66 202	25,7	303	0,1	38 434	14,9	13 398	5,2	14 067	5,5
Zusammen	39 421	1 277 851	238 256	18,6	947 884	74,2	7 011	0,6	635 330	49,7	108 693	8,5	196 850	15,4
Reg.-Bez. Gumbinnen														
0,51 bis unter 1 ha	1 435	1 059	1	0,1	975	92,1	77	7,3	743	70,2	88	8,3	67	6,3
1 „ „ 2 „	3 668	5 170	16	0,3	4 835	93,6	207	4,0	3 360	65,0	692	13,4	576	11,2
2 „ „ 5 „	9 090	30 472	113	0,4	28 473	93,4	634	2,1	20 257	66,4	3 799	12,5	3 783	12,4
5 „ „ 10 „	10 092	71 695	441	0,6	66 657	93,0	658	1,3	48 640	67,9	7 714	10,8	9 345	13,0
10 „ „ 20 „	7 657	105 313	1 578	1,5	96 882	92,0	1 070	1,0	69 365	65,9	10 936	10,4	15 511	14,7
20 „ „ 50 „	5 596	172 785	3 921	2,3	158 123	91,6	1 312	0,8	112 168	64,9	14 886	8,7	29 757	17,2
50 „ „ 100 „	1 705	115 974	3 454	3,0	106 155	91,6	673	0,6	73 828	63,7	8 914	7,7	22 740	19,6
100 „ „ 200 „	693	93 245	3 107	3,3	85 729	91,9	524	0,6	58 597	62,8	6 926	7,4	19 682	21,1
200 „ „ 500 „	284	82 998	5 119	6,2	73 850	89,1	465	0,6	47 700	57,5	8 032	9,7	17 653	21,3
500 „ „ 1000 „	71	47 823	5 969	12,5	39 205	82,2	279	0,6	25 470	53,3	5 148	10,8	8 383	17,5
1000 ha und darüber	33	144 108	121 357	84,2	16 283	11,3	116	0,1	5 477	3,8	8 723	6,0	1 967	1,4
Zusammen	40 325	870 641	144 976	16,6	677 227	77,8	6 315	0,7	465 611	53,5	75 858	8,7	129 443	14,9
Reg.-Bez. Allenstein														
0,51 bis unter 1 ha	2 057	1 516	1	0,1	1 404	92,6	79	5,2	1 183	78,1	105	6,9	37	2,4
1 „ „ 2 „	4 157	5 771	34	0,6	5 328	92,3	165	2,9	4 262	73,9	628	10,8	273	4,7
2 „ „ 5 „	7 908	26 161	343	1,3	24 031	91,9	363	1,4	18 498	70,7	3 109	11,9	2 061	7,9
5 „ „ 10 „	9 716	69 712	1 557	2,2	62 574	89,8	548	0,7	47 845	68,7	7 727	11,1	6 454	9,3
10 „ „ 20 „	10 183	142 402	6 276	4,4	123 788	86,9	905	0,6	92 328	64,9	16 111	11,3	13 539	9,5
20 „ „ 50 „	7 373	226 468	20 597	9,1	182 266	80,5	1 038	0,5	129 716	57,3	24 433	10,8	27 065	12,0
50 „ „ 100 „	2 017	134 397	15 577	11,6	105 113	78,2	520	0,4	74 448	55,4	13 182	9,8	16 963	12,6
100 „ „ 200 „	455	60 111	5 598	9,3	50 108	83,4	295	0,5	35 881	59,7	5 888	9,8	8 044	13,4
200 „ „ 500 „	207	64 077	7 410	11,6	51 816	80,8	272	0,4	38 328	59,8	6 362	9,9	6 854	10,7
500 „ „ 1000 „	86	58 028	11 398	19,6	42 503	73,2	204	0,4	32 107	55,2	5 374	9,3	4 818	8,3
1000 ha und darüber	51	245 036	211 405	86,3	18 332	7,5	83	0,1	9 175	3,7	6 382	2,6	2 692	1,1
Zusammen	44 215	1 033 719	280 196	27,1	667 783	64,6	4 472	0,4	483 765	46,9	89 206	8,6	90 340	8,7
Reg.-Bez. Westpreußen														
0,51 bis unter 1 ha	1 187	846	1	0,1	778	92,0	62	7,3	641	75,8	48	5,7	27	3,2
1 „ „ 2 „	1 416	1 962	7	0,4	1 824	93,0	102	5,2	1 368	69,7	219	11,2	135	6,9
2 „ „ 5 „	2 063	6 556	44	0,7	6 183	94,3	175	2,7	4 264	65,0	972	14,8	772	11,8
5 „ „ 10 „	2 245	16 380	169	1,0	15 056	91,9	219	1,3	10 712	65,4	2 255	13,8	1 870	11,4
10 „ „ 20 „	2 876	41 003	800	2,0	37 288	91,0	391	1,0	27 370	66,7	5 070	12,4	4 457	10,9
20 „ „ 50 „	1 559	47 098	1 499	3,2	42 415	90,0	419	0,9	31 373	66,6	5 289	11,2	5 334	11,3
50 „ „ 100 „	517	35 253	1 776	5,0	31 727	89,9	318	0,9	23 968	68,0	3 503	9,9	3 938	11,2
100 „ „ 200 „	171	22 717	1 575	6,9	19 944	87,8	140	0,6	15 106	66,5	2 118	9,3	2 580	11,4
200 „ „ 500 „	106	33 037	3 600	10,9	27 414	83,0	186	0,6	22 358	67,7	2 382	7,2	2 488	7,5
500 „ „ 1000 „	28	20 264	5 606	27,7	13 381	66,0	111	0,5	10 546	52,1	1 327	6,5	1 397	6,9
1000 ha und darüber	14	42 727	29 381	68,8	10 573	24,7	33	0,1	7 880	18,4	1 417	3,3	1 243	2,9
Zusammen	12 182	267 841	44 458	16,6	206 583	77,1	2 156	0,8	155 586	58,0	24 600	9,2	24 241	9,1
Provinz Ostpreußen														
0,51 bis unter 1 ha	6 439	4 707	15	0,3	4 334	92,1	322	6,9	3 399	72,2	400	8,5	213	4,5
1 „ „ 2 „	12 931	18 130	95	0,5	16 881	93,1	711	3,9	12 125	66,9	2 386	13,2	1 659	9,1
2 „ „ 5 „	26 257	86 700	667	0,8	80 789	93,2	1 696	2,0	57 612	66,5	11 824	13,6	9 657	11,1
5 „ „ 10 „	29 428	211 336	2 991	1,4	194 120	91,8	2 391	1,1	141 689	67,0	25 309	12,0	24 731	11,7
10 „ „ 20 „	29 905	418 992	12 780	3,0	376 465	89,8	3 550	0,8	272 601	65,1	46 535	11,1	53 779	12,8
20 „ „ 50 „	20 134	619 149	36 475	5,9	536 390	86,6	3 908	0,6	377 394	60,9	61 021	9,9	94 067	15,2
50 „ „ 100 „	6 938	471 757	36 629	7,8	404 754	85,8	2 410	0,5	281 084	59,6	40 866	8,7	80 394	17,0
100 „ „ 200 „	2 308	310 081	21 011	6,8	272 412	88,0	1 558	0,5	187 277	60,4	24 847	8,0	59 230	19,1
200 „ „ 500 „	1 282	387 123	40 196	10,4	326 778	84,4	1 851	0,5	224 846	58,1	33 844	8,7	66 237	17,1
500 „ „ 1000 „	345	232 470	45 070	19,4	174 064	75,1	1 022	0,4	121 299	52,2	21 405	9,2	30 938	13,3
1000 ha und darüber	196	689 607	541 957	74,2	111 590	16,1	535	0,1	60 966	8,8	29 920	4,3	19 969	2,9
Zusammen	136 143	3 450 052	707 886	20,5	2 499 477	72,4	19 954	0,6	1 740 292	50,4	298 357	8,6	440 874	12,8

Noch Tab. 70

b) Größenklassen nach der

Größenklassen nach der landwirtschaftlich benutzten Fläche	Land- und forstwirtschaftliche Betriebe insgesamt		Von der Betriebsfläche entfielen auf			Von der landwirtschaftlich benutzten Fläche entfielen auf					
			Forstwirtschaftlich benutzte Fläche	Landwirtschaftlich benutzte Fläche		Ackerland		Wiesen		Weiden	
	Zahl	Betriebsfläche ha		ha	v. H. der Betriebsfläche	ha	v. H.	ha	v. H.	ha	v. H.
1	2	3	4	5	6	7	8	9	10	11	12
Reg.-Bez. Königsberg											
0 Ar	117	71 914	62 391	—	—	—	—	—	—	—	—
0,01 bis unter 2 ha	5 976	9 155	1 160	6 919	75,6	4 512	65,2	1 149	16,6	876	12,7
2 „ „ 5 „	7 393	27 399	1 234	24 388	89,0	16 189	66,4	4 348	14,1	3 319	13,6
5 „ „ 10 „	7 885	65 154	3 359	57 810	88,7	40 192	69,5	8 574	14,8	8 324	14,4
10 „ „ 20 „	8 923	142 275	8 623	125 260	88,0	87 886	70,2	15 238	12,2	20 786	16,6
20 „ „ 50 „	5 273	190 192	15 475	164 968	86,7	111 899	67,8	17 352	10,5	34 529	20,9
50 „ „ 100 „	2 273	187 526	23 518	154 222	82,2	103 552	67,1	14 154	9,2	35 944	23,3
100 „ „ 200 „	819	158 973	36 655	113 466	71,4	74 739	65,9	10 253	9,0	27 687	24,4
200 „ „ 500 „	620	238 751	37 677	189 482	79,4	126 942	67,0	19 703	10,4	41 849	22,1
500 „ „ 1000 „	114	122 805	36 744	74 710	60,8	46 963	62,9	10 848	14,5	16 444	22,0
1000 ha und darüber	28	63 707	11 420	36 659	57,5	22 356	61,0	7 074	19,3	7 092	19,4
Zusammen	39 421	1 277 851	238 256	947 884	74,2	635 330	67,0	108 693	11,5	196 850	20,8
Reg.-Bez. Gumbinnen											
0 Ar	22	44 207	43 058	—	—	—	—	—	—	—	—
0,01 bis unter 2 ha	5 743	7 913	154	6 894	87,1	4 890	70,9	903	13,1	787	11,4
2 „ „ 5 „	9 807	42 104	4 452	33 502	79,6	24 082	71,9	4 329	12,9	4 405	13,2
5 „ „ 10 „	10 029	78 278	711	72 210	92,3	52 658	72,9	8 261	11,4	10 275	14,2
10 „ „ 20 „	7 047	106 484	1 886	97 551	91,6	69 570	71,3	11 110	11,4	15 849	16,3
20 „ „ 50 „	5 262	178 189	5 405	161 519	90,6	114 517	70,9	15 075	9,3	30 622	19,0
50 „ „ 100 „	1 483	117 374	9 255	102 630	87,4	71 066	69,2	8 477	8,3	22 421	21,9
100 „ „ 200 „	618	103 943	7 607	83 953	79,2	56 387	67,2	7 442	8,9	19 615	23,4
200 „ „ 500 „	253	102 740	23 335	75 641	73,6	48 145	63,7	9 359	12,4	17 642	23,3
500 „ „ 1000 „	57	66 941	24 651	37 938	56,7	22 124	58,3	8 157	21,5	7 361	19,4
1000 ha und darüber	4	20 468	14 462	5 391	26,3	2 172	40,3	2 747	51,0	466	8,6
Zusammen	40 325	870 641	144 976	677 227	77,8	465 611	68,8	75 858	11,2	129 443	19,1
Reg.-Bez. Allenstein											
0 Ar	68	63 225	60 413	—	—	—	—	—	—	—	—
0,01 bis unter 2 ha	6 937	10 324	602	7 867	76,2	6 354	80,8	872	11,1	385	4,9
2 „ „ 5 „	8 772	34 886	1 060	28 719	85,2	22 916	77,1	3 736	12,6	2 662	9,0
5 „ „ 10 „	10 467	88 604	4 121	75 751	85,5	57 707	76,2	9 362	12,4	8 136	10,7
10 „ „ 20 „	9 974	179 124	20 472	139 815	78,1	102 749	73,5	18 365	13,1	17 330	12,4
20 „ „ 50 „	6 211	242 270	32 228	186 787	77,1	131 883	70,6	25 029	13,4	29 115	15,6
50 „ „ 100 „	1 196	113 745	26 812	79 320	69,7	56 446	71,2	9 854	12,4	12 656	16,0
100 „ „ 200 „	327	94 759	44 030	43 964	46,4	30 987	70,5	5 918	13,5	6 815	15,5
200 „ „ 500 „	203	127 429	55 324	63 997	50,2	46 287	72,3	8 402	13,1	8 973	14,0
500 „ „ 1000 „	55	68 740	31 650	34 560	50,3	23 583	68,2	6 938	20,1	3 876	11,2
1000 ha und darüber	5	10 613	3 484	6 003	56,6	4 853	80,8	730	12,2	392	6,5
Zusammen	44 215	1 033 719	280 196	667 783	64,6	483 765	72,4	89 206	13,4	90 340	13,5
Reg.-Bez. Westpreußen											
0 Ar	20	5 210	4 703	—	—	—	—	—	—	—	—
0,01 bis unter 2 ha	2 814	3 573	95	2 943	82,4	2 258	76,7	317	10,8	197	6,7
2 „ „ 5 „	2 114	8 183	515	6 934	84,7	4 701	67,8	1 118	16,1	925	13,3
5 „ „ 10 „	2 390	19 853	664	17 464	88,0	12 447	71,3	2 544	14,6	2 232	12,8
10 „ „ 20 „	2 723	42 255	1 264	38 109	90,2	28 062	73,6	5 105	13,4	4 563	12,0
20 „ „ 50 „	1 427	48 877	2 450	43 581	89,2	32 420	74,4	5 342	12,3	5 355	12,3
50 „ „ 100 „	424	38 295	7 707	28 932	75,6	21 736	75,1	3 268	11,3	3 656	12,6
100 „ „ 200 „	152	27 586	5 835	20 673	74,9	15 579	75,4	2 192	10,6	2 769	13,4
200 „ „ 500 „	92	38 305	8 482	27 857	72,7	22 465	80,6	2 605	9,5	2 596	9,3
500 „ „ 1000 „	21	18 825	4 014	13 499	71,7	11 119	82,4	1 218	9,0	1 076	8,0
1000 ha und darüber	5	16 879	8 729	6 591	39,1	4 799	72,8	891	13,5	872	13,2
Zusammen	12 182	267 841	44 458	206 583	77,1	155 586	75,3	24 600	11,9	24 241	11,7
Provinz Ostpreußen											
0 Ar	227	184 556	170 565	—	—	—	—	—	—	—	—
0,01 bis unter 2 ha	21 470	30 965	2 011	24 623	79,5	18 014	73,2	3 241	13,2	2 245	9,1
2 „ „ 5 „	28 086	112 572	7 201	94 543	84,0	67 888	71,8	13 535	14,3	11 311	12,0
5 „ „ 10 „	30 771	251 889	8 855	223 235	88,6	163 004	73,0	28 741	12,9	28 967	13,0
10 „ „ 20 „	28 667	470 138	32 245	400 735	85,2	288 367	72,0	49 818	12,3	58 528	14,6
20 „ „ 50 „	18 173	659 528	55 558	556 855	84,4	390 719	70,2	62 798	11,3	99 621	17,9
50 „ „ 100 „	5 376	456 940	67 292	365 104	79,9	252 800	69,2	35 753	9,8	74 677	20,5
100 „ „ 200 „	1 916	387 261	104 127	262 054	67,7	177 692	67,8	25 803	9,9	50 886	21,7
200 „ „ 500 „	1 168	507 225	124 818	356 977	70,3	243 839	68,3	40 069	11,2	71 060	19,9
500 „ „ 1000 „	247	277 311	97 059	160 707	58,0	103 789	64,6	27 161	16,9	28 757	17,9
1000 ha und darüber	42	111 667	38 059	54 644	48,9	34 180	62,6	11 442	20,9	8 822	16,1
Zusammen	136 143	3 450 052	707 886	2 499 477	72,4	1 740 292	69,6	298 357	11,9	440 874	17,6

landwirtschaftlich benutzten Fläche

Vom Ackerland waren bestellt mit										Größenklassen nach der landwirtschaftlich benutzten Fläche
Roggen		Weizen		Gerste		Hafer		Kartoffeln		
ha	v. H.	ha	v. H.	ha	v. H.	ha	v. H.	ha	v. H.	
13	14	15	16	17	18	19	20	21	22	23
										Reg.-Bez. Königsberg
—	—	—	—	—	—	—	—	—	—	0 Ar
968	21,5	100	2,2	335	7,4	312	6,9	1 389	30,8	0,01 bis unter 2 ha
3 896	24,1	655	4,1	982	6,1	2 004	12,4	3 046	18,8	2 „ „ 5 „
10 301	25,6	2 186	5,4	2 267	5,6	6 000	14,9	4 717	11,7	5 „ „ 10 „
21 533	24,5	6 362	7,2	5 398	6,1	12 312	14,0	7 250	8,2	10 „ „ 20 „
25 856	23,1	8 591	7,7	6 063	5,4	17 485	15,7	6 829	6,1	20 „ „ 50 „
22 481	21,7	8 913	8,6	7 233	7,0	13 393	12,9	5 443	5,3	50 „ „ 100 „
14 308	19,1	8 367	11,2	6 755	9,0	6 863	9,2	3 888	5,2	100 „ „ 200 „
24 035	18,9	16 224	12,8	11 616	9,2	9 337	7,4	7 747	6,1	200 „ „ 500 „
9 050	19,3	5 333	11,4	3 582	7,6	3 324	7,1	2 884	6,1	500 „ „ 1000 „
3 860	17,3	2 609	11,7	1 880	8,4	1 808	8,1	1 278	5,7	1000 ha und darüber
136 288	21,5	59 340	9,3	46 111	7,3	72 838	11,5	44 471	7,0	Zusammen
										Reg.-Bez. Gumbinnen
—	—	—	—	—	—	—	—	—	—	0 Ar
911	18,6	105	2,2	416	8,5	253	5,2	1 202	24,6	0,01 bis unter 2 ha
5 056	21,0	1 009	4,2	1 711	7,1	2 261	9,4	3 126	13,0	2 „ „ 5 „
10 783	20,5	2 656	5,0	3 712	7,1	6 096	11,6	4 824	9,2	5 „ „ 10 „
13 858	19,9	3 890	5,6	5,273	7,6	8 704	12,5	4 910	7,1	10 „ „ 20 „
21 563	18,8	6 228	5,4	7 929	6,9	15 845	13,8	5 911	5,2	20 „ „ 50 „
12 687	17,9	5 461	7,7	5 524	7,8	7 833	11,0	3 045	4,3	50 „ „ 100 „
9 440	16,7	5 434	9,6	5 282	9,4	4 798	8,5	2 418	4,3	100 „ „ 200 „
8 454	17,6	4 884	10,1	4 725	9,8	3 377	7,0	2 522	5,2	200 „ „ 500 „
3 918	17,7	1 978	8,9	1 667	8,4	1 871	8,5	1 323	6,0	500 „ „ 1000 „
252	11,6	174	8,0	128	5,9	253	11,7	51	2,4	1000 ha und darüber
86 922	18,7	31 820	6,8	36 567	7,9	51 291	11,0	29 332	6,3	Zusammen
										Reg.-Bez. Allenstein
—	—	—	—	—	—	—	—	—	—	0 Ar
2 399	37,8	92	1,5	488	7,7	191	3,0	2 021	31,8	0,01 bis unter 2 ha
8 987	39,2	450	2,0	1 499	6,5	1 708	7,5	4 308	18,8	2 „ „ 5 „
21 536	37,3	1 338	2,3	3 488	6,0	5 423	9,4	7 709	13,4	5 „ „ 10 „
36 960	36,0	2 580	2,5	6 355	6,2	10 181	9,9	11 233	10,9	10 „ „ 20 „
42 537	32,3	3 961	3,0	8 379	6,4	13 895	10,5	11 695	8,9	20 „ „ 50 „
15 489	27,4	2 372	4,2	4 903	8,7	4 760	8,4	4 520	8,0	50 „ „ 100 „
8 084	26,1	1 640	5,3	3 442	11,1	1 565	5,1	3 058	9,9	100 „ „ 200 „
11 850	25,6	2 109	4,6	5 550	12,0	1 781	3,9	7 049	15,2	200 „ „ 500 „
6 387	27,1	771	3,3	2 854	12,1	762	3,2	4 475	19,0	500 „ „ 1000 „
1 424	29,3	67	1,4	431	8,9	171	3,5	968	20,0	1000 ha und darüber
155 653	32,2	15 380	3,2	37 389	7,7	40 437	8,4	57 036	11,8	Zusammen
										Reg.-Bez. Westpreußen
—	—	—	—	—	—	—	—	—	—	0 Ar
551	24,4	57	2,5	187	8,3	74	3,3	799	35,4	0,01 bis unter 2 ha
1 268	27,0	186	4,0	383	8,2	424	9,0	810	17,2	2 „ „ 5 „
3 443	27,7	617	5,0	892	7,2	1 422	11,4	1 385	11,1	5 „ „ 10 „
7 626	27,2	2 001	7,1	1 952	7,0	3 189	11,4	2 394	8,5	10 „ „ 20 „
6 751	20,8	3 569	11,0	2 467	7,6	3 841	11,9	1 984	6,1	20 „ „ 50 „
3 817	17,6	3 536	16,3	2 030	9,3	1 869	8,6	1 293	6,0	50 „ „ 100 „
2 184	14,0	3 118	20,0	1 577	10,1	955	6,1	1 093	7,0	100 „ „ 200 „
3 763	16,8	3 784	16,8	2 396	10,7	1 314	5,9	2 135	9,5	200 „ „ 500 „
1 865	16,8	1 572	14,1	876	7,9	657	5,9	1 199	10,8	500 „ „ 1000 „
769	16,0	583	12,2	318	6,6	245	5,1	561	11,7	1000 ha und darüber
32 037	20,6	19 023	12,2	13 078	8,4	13 990	9,0	13 653	8,8	Zusammen
										Provinz Ostpreußen
—	—	—	—	—	—	—	—	—	—	0 Ar
4 829	26,8	355	2,0	1 426	7,9	830	4,6	5 411	30,0	0,01 bis unter 2 ha
19 207	28,3	2 300	3,4	4 575	6,7	6 397	9,4	11 290	16,6	2 „ „ 5 „
46 063	28,3	6 797	4,2	10 359	6,4	18 941	11,6	18 635	11,4	5 „ „ 10 „
79 977	27,7	14 833	5,1	18 978	6,6	34 386	11,9	25 787	8,9	10 „ „ 20 „
96 707	24,8	22 349	5,7	24 888	6,4	51 066	13,1	26 419	6,8	20 „ „ 50 „
54 474	21,6	20 282	8,0	19 690	7,8	27 855	11,0	14 301	5,7	50 „ „ 100 „
34 016	19,1	18 559	10,4	17 056	9,6	14 181	8,0	10 457	5,9	100 „ „ 200 „
48 102	19,7	27 001	11,1	24 287	10,0	15 809	6,5	19 453	8,0	200 „ „ 500 „
21 220	20,5	9 654	9,3	9 179	8,8	6 614	6,4	9 881	9,5	500 „ „ 1000 „
6 305	18,5	3 433	10,0	2 757	8,1	2 477	7,3	2 858	8,4	1000 ha und darüber
410 900	23,6	125 563	7,2	133 145	7,7	178 556	10,3	144 492	8,3	Zusammen

71. Anbau und

Lfd. Nr.	Fruchtarten	1930			1931			1932		
		Fläche	Ertrag		Fläche	Ertrag		Fläche	Ertrag	
			je ha	im ganzen		je ha	im ganzen		je ha	im ganzen
		ha	dz	t	ha	dz	t	ha	dz	t
1	2	3	4	5	6	7	8	9	10	11
1	**Getreide**									
1	Roggen, Winterfrucht	432 337	14,8	639 687	391 573	11,9	464 453	397 779	15,1	601 610
2	„ Sommerfrucht	6 209	9,5	5 926	5 833	11,0	6 438	5 242	11,3	5 943
3	Weizen, Winterfrucht	79 146	19,2	152 044	105 425	16,5	174 394	111 479	15,4	171 319
4	„ Sommerfrucht	7 144	17,7	12 676	11 464	16,7	19 157	13 969	13,3	18 509
5	Gerste, Winterfrucht	1 397	22,3	3 118	1 023	17,5	1 794	808	18,3	1 477
6	„ Sommerfrucht	120 182	16,5	198 418	133 153	17,3	229 874	131 826	16,2	213 723
7	Hafer	263 295	15,5	407 545	251 004	15,9	399 979	238 924	13,7	328 309
8	Menggetreide, Winterfrucht	94 718	15,7	148 942	99 474	16,4	163 035	101 779	14,7	150 112
9	„ Sommerfrucht									
II	**Hülsenfrüchte, Mischfrucht**									
10	Buchweizen	713	7,4	528	700	8,6	605	718	8,8	630
11	Mais	.	.	.	.	.	.	.	.	.
12	Speiseerbsen	19 321	11,8	22 889	17 924	13,6	24 422	17 264	14,1	24 426
13	Futtererbsen (auch Peluschken)									
14	Speisebohnen	227	15,1	342	182	14,7	268	189	15,0	283
15	Ackerbohnen (Sau-, Pferdebohnen)	6 173	14,5	8 930	5 674	15,5	8 801	5 519	16,0	8 856
16	Wicken zur Körnergewinnung	13 780	13,8	19 037	15 008	14,5	21 748	16 248	15,1	24 594
17	„ zur Grünfutter- und Heugewinnung	37 752	.	.	37 981	.	.	37 264	.	.
18	Bitterlupinen zur Körnergewinnung	2 941	8,9	2 605	3 603	12,2	4 382	3 739	12,6	4 710
19	„ zum Unterpflügen	12 292	.	.	11 047	.	.	10 797	.	.
20	Süßlupinen zur Körner- u. Grünfuttergew.	.	.	.	.	.	.	.	.	.
21	Hülsenfruchtgemenge zur Körnergewinnung	9 472	12,5	11 864	7 132	14,0	9 994	6 165	15,2	9 377
22	„ zur Grünfutter- und Heugewinnung	4 278	.	.	3 729	.	.	3 413	.	.
23	Mischfrucht [1]) zur Körnergewinnung	30 654	14,5	44 349	37 018	16,0	59 210	40 242	15,2	61 119
24	„ zur Grünfutter- und Heugewinnung	10 356	.	.	9 546	.	.	9 347	.	.
III	**Hackfrüchte**									
25	Spätkartoffeln	162 998	145,9	2 378 011	162 907	141,1	2 299 099	162 503	132,8	2 157 565
26	Frühkartoffeln	17 487	119,1	208 244	17 179	119,5	205 274	17 492	113,3	198 104
27	Zuckerrüben	4 498	288,9	129 933	3 791	261,5	99 122	2 399	249,9	59 956
28	„ zur Samengewinnung	2	.	.	2	.	.	8	.	.
29	Futterrüben (Runkeln)	45 811	414,2	1 897 709	47 898	366,6	1 756 103	49 590	437,7	2 170 340
30	„ zur Samengewinnung	.	.	.	.	.	.	.	.	.
31	Kohlrüben (Steckrüben, Wruken)	25 154	374,2	941 342	26 216	364,5	955 660	26 951	396,1	1 067 536
32	„ zur Samengewinnung	.	.	.	.	.	.	.	.	.
33	Mohrrüben (Futtermöhren)	1 292	234,0	30 230	1 192	221,0	26 338	1 061	244,2	25 915
34	„ zur Samengewinnung	.	.	.	.	.	.	.	.	.
IV	**Handelsgewächse** [2])									
35	Raps	988	14,1	1 396	800	12,2	976	524	13,6	711
36	Rübsen									
37	Flachs, Rohstengelertrag	879	.	.	668	.	.	495	.	.
38	„ Samenertrag									
39	Hanf, Rohstengelertrag	5	.	.	5	.	.	4	.	.
40	„ Samenertrag									
V	**Futterpflanzen**									
41	Klee (auch mit Beimischung von Gräsern)	287 672	49,4	1 421 915	288 588	49,3	1 422 667	288 278	53,1	1 529 380
42	Gras in Reinsaat	.	.	.	.	.	.	.	.	.
43	Luzerne	1 269	57,2	7 255	1 133	60,2	6 815	1 202	57,7	6 941
44	Serradella zur Grünfutter- und Heugewinnung und zum Unterpflügen	.	.	.	.	.	.	.	.	.
45	„ zur Samengewinnung									
VI	**Wiesen**									
46	Wiesen ohne Bewässerungsanlagen	332 039	39,1	1 297 963	325 223	39,7	1 290 719	319 050	41,2	1 315 450
47	Bewässerungswiesen (Rieselwiesen)	8 630	53,2	45 908	11 412	50,1	57 209	12 403	50,0	62 060

[1]) Getreide- und Hülsenfrüchte. — [2]) Vgl. auch Tab. 74, Tabakanbau.

Ernte 1930—1937

1933			1934			1935			1936			1937			Lfd. Nr.
Fläche	Ertrag je ha	Ertrag im ganzen	Fläche	Ertrag je ha	Ertrag im ganzen	Fläche	Ertrag je ha	Ertrag im ganzen	Fläche	Ertrag je ha	Ertrag im ganzen	Fläche	Ertrag je ha	Ertrag im ganzen	
ha	dz	t	ha	dz	t	ha	dz	t	ha	dz	t	ha	dz	t	
12	13	14	15	16	17	18	19	20	21	22	23	24	25	26	27
															I
406 734	16,8	685 060	405 704	17,6	715 653	384 509	14,9	571 324	388 675	15,7	611 043	352 072	[3])14,8	[3])521 677	1
4 747	12,0	5 689	4 305	11,3	4 867	3 253	10,8	3 524	2 555	11,3	2 896	2 668	[3])10,5	[3]). 2 811	2
112 527	19,6	220 484	108 250	20,7	224 586	84 677	14,2	120 293	81 905	18,0	147 345	27 930	[3])12,6	[3]) 35 278	3
13 964	18,4	25 681	11 208	19,1	21 379	9 640	16,9	16 286	8 461	16,6	14 032	17 064	[3])20,7	[3]) 35 340	4
738	20,9	1 541	1 000	22,0	2 202	2 108	16,0	3 376	1 452	18,0	2 611	921	[3])15,3	[3]) 1 409	5
134 567	19,2	258 609	137 300	20,2	276 991	138 212	18,4	254 496	131 551	18,6	245 100	155 701	[3])20,4	[3])317 315	6
223 505	18,0	402 631	212 451	19,0	402 903	176 180	17,0	300 171	172 744	16,5	285 080	171 176	[3])19,0	[3])325 620	7
									2 052	16,8	3 448	1 775	[3])15,8	[3]) 2 804	8
105 253	17,9	188 891	110 297	18,9	208 922	153 553	17,3	264 920	154 654	17,7	274 147	183 827	[3])19,6	[3])360 696	9
															II
650	8,8	570	571	8,8	504	780	8,6	674	846	8,7	736	947	9,3	884	10
147	·	·	16)	·	·	375	·	·	325	·	·	669	·	·	11
8 172	14,8	25 746	8 733	8,3	15 037	5 983	14,7	8 809	4 248	16,3	6 926	5 375	15,0	8 078	12
9 183			9 419						2 416	16,6	4 003	3 274	15,6	5 100	13
255	15,1	386	247	12,5	309	258	15,5	399	114	14,7	168	134	16,6	223	14
6 353	18,3	11 648	8 971	12,1	10 831	7 281	16,8	12 204	7 452	18,3	13 613	9 266	18,7	17 307	15
16 782	16,2	27 170	17 156	8,9	15 353	8 876	14,8	13 152	9 349	17,2	16 110	13 510	18,1	24 460	16
35 614	·	·	35 771	·	·	28 240	·	·	27 526	·	·	40 104	·	·	17
4 013	12,0	4 809	3 928	12,1	4 744	4 575	13,3	6 086	3 902	14,4	5 638	3 216	11,6	3 723	18
10 495	·	·	10 080	·	·	10 027	·	·	9 304	·	·	7 880	·	·	19
·	·	·	·	·	·	2 126	·	·	5 881	·	·	11 642	·	·	20
6 488	16,2	10 512	6 685	10,1	6 762	7 294	15,8	11 528	6 924	18,0	12 452	7 842	18,4	14 440	21
2 848	·	·	2 577	·	·	2 004	·	·	1 847	·	·	2 260	·	·	22
47 906	17,6	84 473	53 937	15,1	81 559	27 430	17,8	48 933	28 140	18,6	52 268	36 655	20,1	73 650	23
8 871	·	·	6 564	·	·	5 551	·	·	4 995	·	·	7 455	·	·	24
															III
164 175	124,6	2 046 242	165 421	168,9	2 794 443	151 417	151,9	2 299 916	151 602	150,9	2 287 526	157 939	200,4	3 165 273	25
17 210	106,4	183 179	16 896	131,6	222 378	10 358	117,8	121 973	10 109	118,2	119 472	9 489	·	·	26
3 196	279,0	89 184	3 494	335,2	117 135	4 414	302,3	133 430	5 085	293,9	149 422	6 970	333,9	232 729	27
15	·	·	23	·	·	15	·	·	24	·	·	27	·	·	28
50 913	413,1	2 103 110	52 157	500,2	2 609 032	55 409	473,9	2 625 953	55 422	503,9	2 792 824	57 618	587,6	3 385 763	29
34	·	·	38	·	·	66	·	·	54	·	·	144	·	·	30
27 843	414,9	1 155 219	28 779	426,8	1 228 236	26 115	451,4	1 178 895	26 365	467,9	1 233 704	27 888	495,8	1 382 761	31
·	·	·	·	·	·	47	·	·	44	·	·	69	·	·	32
1 023	222,8	22 794	882	242,0	21 345	513	263,9	13 539	478	253,2	12 105	480	280,1	13 443	33
·	·	·	·	·	·	16	·	·	10	·	·	7	·	·	34
															IV
313	14,2	445	897	12,1	1 083	154	10,4	160	185	15,2	282	77	12,7	98	35
						845	10,1	855	913	14,2	1 296	234	11,2	262	36
407	27,1	1 104	578	21,5	1 240	475	23,6	1 119	1 466	27,1	3 971	1 731	24,5	4 236	37
	7,2	295		7,8	453		8,0	380		7,7	1 129		7,5	1 300	38
3	·	·	3	·	·	11	·	·	10	34,0	34	20	31,0	62	39
										7,0	7		7,0	14	40
															V
287 663	51,4	1 479 585	289 284	45,7	1 322 097	277 699	47,6	1 320 918	285 166	60,0	1 711 163	270 624	28,7	776 252	41
·	·	·	·	·	·	·	·	·	10 787	·	·	10 550	·	·	42
1 079	62,6	6 755	1 176	60,4	7 105	2 131	54,8	11 687	1 642	65,6	10 764	1 237	42,3	5 238	43
13 767	·	·	13 929	·	·	10 323	·	·	9 271	·	·	9 075	·	·	44
						9 772	·	·	9 862	·	·	10 168	·	·	45
															VI
315 413	37,7	1 189 367	311 919	36,6	1 142 171	299 040	41,0	1 225 246	299 769	46,6	1 396 462	298 068	40,1	1 196 208	46
13 272	48,1	63 813	14 349	51,0	73 229	4 026	51,5	20 729	3 001	58,2	17 476	2 867	51,8	14 855	47

[3]) Nach der Vorschätzung Anfang September 1937.

72. Anbau und Ernte nach

Verwaltungsbezirk	Winterroggen								Winterweizen							
	Erntefläche in ha				Körnerertrag vom ha in dz				Erntefläche in ha				Körnerertrag vom ha in dz			
	1933	1934	1935	1936	1933	1934	1935	1936	1933	1934	1935	1936	1933	1934	1935	1936
1	2	3	4	5	6	7	8	9	10	11	12	13	14	15	16	17
Bartenstein	9 082	9 027	8 944	9 177	19,0	21,4	17,9	20,0	4 711	4 443	4 021	3 709	19,6	22,4	13,2	21,1
Braunsberg	11 537	11 487	11 386	11 758	16,4	20,9	16,4	15,2	2 601	2 511	1 734	1 553	19,0	20,7	11,8	15,9
Fischhausen	11 345	11 414	10 578	11 360	20,4	23,7	17,0	18,7	2 872	3 016	1 455	1 765	22,9	25,1	12,9	21,4
Gerdauen	7 855	7 923	8 067	8 126	19,2	21,0	14,9	18,6	4 927	4 649	3 922	3 567	18,8	22,4	11,7	17,5
Heiligenbeil	10 969	11 170	10 604	11 217	18,3	20,3	17,1	17,3	2 473	2 384	688	1 448	20,6	21,8	11,1	17,6
Heilsberg	15 268	16 008	14 993	15 392	17,9	18,1	15,0	16,1	3 729	3 614	2 479	2 107	20,7	19,4	11,5	17,5
Königsberg-Stadt	320	268	334	290	23,5	19,5	18,9	21,1	48	52	52	28	24,5	24,0	20,0	20,2
Königsberg-Land	8 802	8 702	8 555	9 167	19,7	23,1	17,9	19,1	5 222	4 801	3 518	3 632	20,4	24,8	15,0	22,4
Labiau	5 953	5 955	5 877	6 232	18,4	21,7	16,7	19,6	3 211	3 202	2 348	2 545	18,9	22,9	12,7	20,3
Mohrungen	14 768	14 608	13 755	14 273	17,6	19,1	16,9	15,4	4 084	4 026	2 950	2 985	20,2	20,8	14,8	17,2
Pr. Eylau	11 746	11 765	11 558	11 647	17,0	20,3	15,4	16,5	5 181	4 980	4 390	3 933	19,0	20,7	13,4	18,3
Pr. Holland	8 529	8 269	8 140	8 748	18,2	19,1	18,1	16,1	4 472	4 214	2 188	3 124	20,9	18,9	12,7	17,2
Rastenburg	8 709	8 680	8 714	8 998	19,6	21,7	16,9	18,9	5 786	5 477	3 658	4 438	21,3	23,2	12,7	20,2
Wehlau	6 956	6 939	6 569	6 906	17,9	20,2	13,8	18,5	4 611	4 518	3 771	3 629	18,6	20,8	9,5	17,5
Reg.-Bez. Königsberg	131 839	132 215	128 074	133 291	18,3	20,6	16,4	17,4	53 928	51 887	37 174	38 553	20,0	21,9	12,7	19,0
Angerburg	9 693	9 517	9 088	9 101	15,5	16,3	13,9	16,8	1 733	1 589	1 180	989	18,6	19,0	13,5	18,5
Darkehmen	8 369	8 208	7 625	7 749	16,4	18,2	15,2	18,3	2 529	2 408	2 155	1 958	18,0	19,2	13,7	18,8
Goldap	8 393	8 335	7 884	7 857	15,5	15,9	14,0	16,1	1 304	1 260	1 068	869	16,6	17,8	12,5	17,2
Gumbinnen	7 590	7 288	6 633	6 574	17,5	19,6	16,0	17,1	3 600	3 616	3 223	3 086	19,8	20,2	14,5	17,9
Insterburg-Stadt	90	75	104	144	16,0	21,0	16,0	16,0	200	140	136	107	16,0	20,0	16,0	20,0
Insterburg-Land	6 721	6 887	6 664	6 552	16,9	18,6	15,4	17,2	6 056	6 079	5 294	4 941	18,2	19,6	12,3	16,9
Niederung	6 917	7 119	6 861	6 710	16,7	23,4	18,8	19,1	1 125	1 211	1 048	858	19,3	23,9	16,8	18,8
Pillkallen	9 113	9 022	9 027	7 062	15,5	18,1	14,3	16,2	5 155	4 947	4 741	3 847	16,3	17,4	13,9	15,4
Stallupönen	9 249	9 015	8 847	8 494	17,9	19,9	16,6	18,8	2 303	2 113	1 795	1 667	18,9	20,0	16,7	19,9
Tilsit-Stadt	497	495	519	484	18,0	21,0	20,0	19,3	20	20	38	47	20,5	24,0	20,0	20,3
Tilsit-Ragnit	10 390	10 742	10 279	9 491	15,8	20,3	15,5	16,8	4 396	4 673	4 293	3 879	17,5	19,9	16,2	17,2
Treuburg	8 841	8 997	9 607	9 659	15,8	15,8	14,3	16,7	1 314	1 317	1 071	919	17,1	16,7	13,1	15,6
Reg.-Bez. Gumbinnen	85 863	85 700	83 138	79 877	16,3	18,5	15,3	17,3	29 735	29 373	26 042	23 167	17,9	19,3	14,2	17,3
Allenstein-Stadt	218	218	215	230	18,0	18,0	13,0	12,0	30	30	32	16	16,0	20,0	8,0	12,0
Allenstein-Land	20 969	21 016	19 299	19 373	16,3	14,2	12,1	13,0	1 632	1 569	1 252	1 028	19,8	17,3	9,8	13,3
Johannisburg	17 324	17 437	15 630	15 330	13,1	11,9	11,3	12,5	507	489	308	277	17,1	15,8	14,7	13,3
Lötzen	11 501	11 494	10 455	10 584	16,7	16,3	14,8	16,2	1 435	1 358	1 046	913	18,2	17,7	13,1	17,4
Lyck	12 982	12 941	11 704	11 810	15,8	14,3	13,4	15,2	2 599	2 491	1 912	1 682	19,2	15,7	12,6	15,8
Neidenburg	20 486	20 259	18 867	18 821	14,5	14,1	11,5	12,0	231	249	184	125	16,7	17,8	12,5	13,8
Ortelsburg	24 759	24 744	22 382	22 301	14,7	11,4	11,2	12,4	1 008	960	730	579	17,5	15,7	13,8	14,6
Osterode	25 023	24 789	22 845	23 354	16,6	16,3	14,6	13,6	1 058	1 016	610	558	21,9	19,5	14,9	16,8
Rößel	10 395	10 622	9 985	10 385	17,7	19,5	13,9	16,5	3 515	3 406	1 994	1 991	18,3	19,3	10,6	16,8
Sensburg	13 918	13 932	13 504	13 762	16,2	14,8	12,4	13,7	2 094	1 834	1 544	1 297	19,2	19,2	12,8	16,2
Reg.-Bez. Allenstein	157 575	157 452	144 879	145 950	15,6	14,4	12,6	13,5	14 109	13 402	9 612	8 466	18,9	17,8	12,2	15,8
Elbing-Stadt	152	150	135	107	22,0	22,0	20,0	18,0	10	20	28	10	24,0	24,0	18,0	20,0
Elbing-Land	3 203	3 164	2 954	2 988	18,3	19,7	17,9	16,9	766	723	690	615	22,7	24,1	20,4	20,2
Marienburg	621	511	587	563	19,8	24,2	24,3	21,7	2 087	1 618	1 536	1 684	23,6	25,9	30,3	23,6
Marienwerder	7 316	7 261	6 784	7 136	18,8	19,1	17,2	13,7	2 673	2 478	2 208	2 028	24,1	23,2	19,1	15,0
Rosenberg	13 715	12 974	12 121	12 595	17,7	18,1	17,0	14,1	3 777	3 722	3 437	2 985	21,0	20,8	16,5	15,6
Stuhm	6 450	6 277	5 837	6 168	18,8	19,4	18,4	14,7	5 442	5 027	3 950	4 397	21,0	22,1	21,4	17,6
Reg.-Bez. Westpreußen	31 457	30 337	28 418	29 557	18,3	18,9	17,6	14,6	14 755	13 588	11 849	11 719	22,0	22,5	20,6	17,6
Provinz Ostpreußen	406 734	405 704	384 509	388 675	16,8	17,6	14,9	15,7	112 527	108 250	84 677	81 905	19,6	20,7	14,2	18,0

Verwaltungsbezirken 1933—1936 (Vgl. Abb. 28)

Sommergerste								Hafer								Verwaltungsbezirk
Erntefläche in ha				Körnerertrag vom ha in dz				Erntefläche in ha				Körnerertrag vom ha in dz				
1933	1934	1935	1936	1933	1934	1935	1936	1933	1934	1935	1936	1933	1934	1935	1936	
18	19	20	21	22	23	24	25	26	27	28	29	30	31	32	33	34
3 171	3 316	3 627	3 403	20,1	22,6	15,2	21,1	5 268	4 981	4 039	4 000	19,1	20,8	17,1	18,3	Bartenstein
2 690	2 651	2 433	2 264	19,7	22,2	20,6	18,8	11 506	11 049	9 104	9 120	18,5	21,5	19,8	17,4	Braunsberg
3 863	3 886	4 234	3 711	23,8	24,6	22,8	22,0	7 890	7 286	6 591	6 300	22,7	24,0	21,7	19,6	Fischhausen
3 680	3 852	3 851	3 576	18,1	21,2	17,5	19,7	5 257	4 921	4 073	4 059	17,6	20,4	15,0	16,7	Gerdauen
3 947	3 846	4 066	3 353	19,5	20,9	20,1	19,4	7 461	7 377	6 588	6 267	18,5	19,8	19,2	18,9	Heiligenbeil
3 532	3 568	3 618	3 454	20,5	20,5	17,3	19,9	10 406	10 066	8 990	8 696	18,4	20,0	16,0	16,6	Heilsberg
120	117	112	80	22,5	17,5	21,1	20,7	204	210	235	224	23,0	19,0	20,5	21,0	Königsberg-Stadt
4 088	4 155	4 586	4 199	20,5	23,6	22,3	21,3	5 776	5 421	5 349	5 042	20,0	22,4	21,0	18,7	Königsberg-Land
3 172	3 238	3 070	2 678	20,0	22,3	20,4	20,3	4 483	4 312	3 433	3 477	18,7	20,6	19,2	17,3	Labiau
4 068	3 966	4 337	4 075	20,8	21,5	21,0	19,4	7 735	7 206	5 565	5 490	20,8	21,0	17,9	15,4	Mohrungen
4 025	4 133	3 723	3 635	18,6	20,6	19,1	18,6	9 085	8 588	6 845	6 538	16,6	19,4	18,0	17,3	Pr. Eylau
2 815	2 827	3 106	2 484	20,8	21,5	22,6	18,9	6 671	6 288	5 216	4 946	19,8	20,3	20,1	16,5	Pr. Holland
5 798	6 128	6 587	5 908	20,9	22,6	19,9	21,1	3 100	2 922	2 828	2 374	18,7	21,4	18,4	19,1	Rastenburg
3 279	3 368	3 561	3 483	18,3	21,1	18,1	18,8	6 117	5 900	4 706	4 599	17,1	19,2	17,0	16,5	Wehlau
48 248	49 051	50 911	46 303	20,2	22,0	19,8	20,1	90 959	86 527	73 562	71 132	19,0	20,8	18,6	17,5	**Reg.-Bez. Königsberg**
3 286	3 504	3 584	3 418	17,6	17,6	16,2	17,7	4 747	4 339	3 496	3 348	16,1	16,4	15,1	16,0	Angerburg
3 570	3 784	3 823	3 612	16,9	18,2	16,8	20,0	5 264	5 024	4 305	4 146	16,3	17,4	15,3	16,5	Darkehmen
3 217	3 260	3 026	3 008	18,5	16,3	16,0	17,4	7 743	7 456	5 879	5 798	15,6	14,2	14,2	15,0	Goldap
2 850	2 955	2 873	2 792	19,1	19,9	19,0	18,6	6 268	6 254	4 743	4 586	19,2	18,8	16,0	16,4	Gumbinnen
90	60	159	58	18,0	20,0	16,0	14,0	80	100	100	120	18,0	18,0	15,0	15,0	Insterburg-Stadt
4 063	4 006	3 709	3 626	17,3	18,8	17,8	18,1	6 671	6 167	5 070	4 943	16,0	18,7	15,9	14,6	Insterburg-Land
4 004	3 866	3 036	2 977	19,1	23,3	19,0	18,5	5 861	5 669	4 747	4 685	19,3	24,2	19,6	13,9	Niederung
3 022	3 031	2 650	3 201	16,1	18,2	15,8	17,6	7 997	7 802	6 121	6 731	14,9	17,3	14,3	15,6	Pillkallen
2 971	3 046	2 974	3 033	17,9	18,4	17,0	18,9	6 680	6 510	5 064	4 967	16,1	17,3	15,6	15,3	Stallupönen
212	250	168	133	18,0	22,0	20,0	20,3	411	401	315	247	19,0	19,0	20,0	17,3	Tilsit-Stadt
4 352	4 256	3 477	3 701	17,3	20,7	17,2	18,7	7 206	6 801	5 199	5 283	16,7	19,2	15,9	15,6	Tilsit-Ragnit
4 141	4 243	4 123	3 945	16,7	15,6	16,2	17,8	7 581	6 888	4 350	4 208	14,9	13,6	14,3	15,2	Treuburg
35 778	36 261	33 602	33 504	17,6	18,8	17,1	18,3	66 509	63 411	49 389	49 062	16,4	17,6	15,6	15,4	**Reg.-Bez. Gumbinnen**
48	56	52	54	16,0	18,0	16,0	16,0	76	70	73	73	16,0	16,0	12,0	14,0	Allenstein-Stadt
2 203	2 288	2 215	2 078	18,5	17,3	16,3	16,8	8 392	8 092	6 818	6 815	17,8	16,0	13,4	15,0	Allenstein-Land
3 020	3 161	3 670	3 556	15,7	14,3	11,9	15,7	4 132	4 021	3 166	3 182	14,7	13,4	12,4	14,6	Johannisburg
5 310	5 243	4 996	5 038	18,8	17,5	16,2	19,4	3 694	3 484	2 675	2 519	16,7	15,9	14,4	16,6	Lötzen
4 946	5 061	5 529	5 243	18,1	16,4	16,0	17,3	6 963	6 284	4 568	4 533	14,8	13,4	14,3	15,6	Lyck
3 598	3 816	4 127	4 220	16,8	17,9	16,2	15,9	3 013	2 937	2 744	2 761	15,7	16,2	15,2	15,7	Neidenburg
2 976	3 077	3 456	3 402	16,5	16,7	14,8	16,0	4 314	4 212	4 460	4 549	14,9	14,9	14,4	14,7	Ortelsburg
6 526	6 842	7 357	7 251	19,9	20,2	19,8	18,0	6 938	6 437	5 529	5 388	19,6	18,6	17,8	16,4	Osterode
3 163	3 352	3 807	3 408	19,9	21,1	18,4	19,3	6 903	6 523	5 770	5 659	18,2	20,1	14,5	16,3	Rößel
4 269	4 356	4 519	4 389	18,5	17,5	13,7	17,4	4 325	4 109	3 463	3 244	16,8	16,0	12,4	14,5	Sensburg
36 059	37 252	39 728	38 639	18,3	17,9	16,3	17,4	48 750	46 169	39 266	38 725	16,9	16,3	14,4	15,5	**Reg.-Bez. Allenstein**
44	24	25	23	20,0	24,0	24,0	26,0	98	95	52	65	20,0	23,0	22,0	28,0	Elbing-Stadt
1 311	1 363	1 202	1 164	23,0	24,6	22,8	21,3	4 213	3 902	3 004	2 924	21,5	21,6	19,9	19,4	Elbing-Land
1 163	1 302	1 246	1 220	22,8	28,5	29,8	22,5	923	956	994	940	25,1	26,8	27,4	22,5	Marienburg
3 122	3 130	2 719	2 574	22,5	24,2	22,2	15,8	2 991	2 650	2 195	2 222	25,1	22,2	20,9	16,5	Marienwerder
4 160	4 209	3 979	3 648	22,5	22,2	21,4	17,5	5 248	5 100	4 549	4 537	20,0	21,2	20,3	17,4	Rosenberg
4 682	4 708	4 800	4 476	21,5	22,6	22,1	16,9	3 814	3 641	3 169	3 137	23,9	23,0	22,6	17,5	Stuhm
14 482	14 736	13 971	13 105	22,2	23,5	22,7	17,8	17 287	16 344	13 963	13 825	22,4	22,2	21,3	18,1	**Reg.-Bez. Westpreußen**
134 567	137 300	138 212	131 551	19,2	20,2	18,4	18,6	223 505	212 451	176 180	172 744	18,0	19,0	17,0	16,5	**Provinz Ostpreußen**

Noch Tab. 72.

Verwaltungsbezirk	Menggetreide								Spätkartoffeln							
	Ernteфläche in ha				Körnerertrag vom ha in dz				Ernteфläche in ha				Knollenertrag vom ha in dz			
	1933	1934	1935	1936	1933	1934	1935	1936	1933	1934	1935	1936	1933	1934	1935	1936
1	2	3	4	5	6	7	8	9	10	11	12	13	14	15	16	17
Bartenstein	2 478	2 548	4 246	4 279	21,0	21,3	17,6	19,7	3 061	3 169	3 102	3 139	140,0	182,9	160,2	189,7
Braunsberg	733	1 153	2 142	2 266	16,8	20,2	19,6	18,1	3 457	3 508	3 541	3 615	119,1	198,5	166,8	162,8
Fischhausen	1 769	1 752	3 027	2 740	22,0	23,0	21,4	21,0	3 513	3 616	3 455	3 445	154,3	184,9	172,3	176,6
Gerdauen	2 477	2 443	3 815	3 972	17,2	20,0	16,1	18,0	3 032	3 081	3 050	3 008	119,5	179,8	140,4	151,4
Heiligenbeil	3 409	3 377	4 353	4 078	17,7	19,7	18,4	19,3	3 770	3 755	3 810	3 743	132,9	189,0	163,3	165,5
Heilsberg	1 597	1 614	3 476	3 545	18,5	20,0	17,5	17,9	4 721	4 752	4 260	4 260	127,0	184,7	150,4	159,5
Königsberg-Stadt	23	25	100	76	22,5	19,5	20,4	19,4	431	498	329	486	165,0	175,0	160,0	183,1
Königsberg-Land	2 522	2 738	3 741	3 832	20,4	24,2	20,8	20,8	2 838	2 946	3 104	3 254	131,5	172,2	161,5	165,0
Labiau	2 460	2 489	3 485	3 528	19,4	20,9	20,5	19,2	3 925	3 517	3 526	3 488	104,2	171,9	145,3	166,2
Mohrungen	4 199	4 521	5 746	5 617	20,6	21,7	20,1	18,2	6 509	6 593	6 264	6 204	131,6	182,9	175,4	137,1
Pr. Eylau	3 798	3 927	5 047	5 240	17,7	19,7	18,3	18,3	4 070	4 109	3 791	3 862	123,4	187,4	153,8	161,9
Pr. Holland	2 694	3 149	3 907	3 785	20,3	20,6	20,5	17,4	3 161	3 151	3 172	3 217	121,3	177,8	183,2	151,3
Rastenburg	3 960	4 085	4 682	4 864	19,0	22,6	17,8	20,3	3 808	3 790	3 842	3 871	134,0	203,4	145,8	170,5
Wehlau	2 964	2 989	3 987	3 891	18,4	19,3	16,3	17,1	2 845	2 945	2 968	2 971	112,6	178,9	138,1	166,5
Reg.-Bez. Königsberg	35 083	36 810	51 754	51 713	19,2	21,0	18,8	18,8	49 141	49 430	48 214	48 563	127,6	184,5	159,1	162,0
Angerburg	3 187	3 297	4 713	4 876	17,3	15,1	16,3	17,1	3 933	4 010	3 478	3 540	128,1	173,0	149,9	156,7
Darkehmen	2 244	2 495	4 012	4 277	16,1	18,2	16,5	18,4	2 672	2 746	2 558	2 536	105,9	178,9	145,7	148,4
Goldap	3 342	3 342	4 801	5 009	15,4	15,3	14,1	16,6	3 749	3 763	3 261	3 256	109,9	160,1	136,6	151,0
Gumbinnen	3 616	3 649	4 974	5 189	18,8	19,7	17,5	17,3	2 542	2 578	2 368	2 288	120,1	169,2	138,0	172,6
Insterburg-Stadt	30	50	122	150	18,0	20,0	16,0	14,4	230	150	109	111	40,0	160,0	120,0	162,0
Insterburg-Land	4 931	4 965	6 385	6 767	17,0	18,3	16,9	17,2	2 913	3 014	2 877	2 958	80,2	185,5	145,4	162,8
Niederung	4 082	4 370	4 576	4 652	19,6	23,3	19,1	17,0	3 411	3 458	3 302	3 134	109,2	204,0	135,9	163,7
Pillkallen	5 669	5 488	7 709	8 452	15,2	17,1	15,0	17,4	2 720	2 749	2 474	2 4 7	75,8	174,0	106,8	158,5
Stallupönen	3 915	3 957	5 469	5 673	16,5	17,0	16,1	17,0	2 683	2 765	2 583	2 724	116,8	180,7	131,3	157,6
Tilsit-Stadt	105	95	163	175	19,0	20,0	21,0	18,8	405	425	245	255	140,0	190,0	150,0	186,7
Tilsit-Ragnit	6 457	6 437	7 701	8 368	17,0	19,5	16,6	17,9	3 976	3 965	3 467	3 487	108,7	177,1	129,2	151,1
Treuburg	3 777	4 211	5 586	5 759	16,2	15,0	15,4	16,4	5 593	5 592	4 748	4 753	140,7	152,7	148,8	154,7
Reg.-Bez. Gumbinnen	41 355	42 356	56 211	59 347	16,9	18,0	16,3	17,2	34 827	35 215	31 470	31 539	112,4	174,0	137,9	157,1
Allenstein-Stadt	32	43	78	76	18,0	20,0	14,0	16,0	108	106	123	125	140,0	140,0	140,0	120,0
Allenstein-Land	1 238	1 419	2 908	2 885	16,5	15,1	14,7	14,6	7 622	7 654	6 059	6 170	111,0	140,7	130,6	115,4
Johannisburg	2 620	2 811	4 016	4 015	14,8	14,2	12,2	15,6	8 081	8 029	5 906	5 899	111,4	149,4	127,4	137,2
Lötzen	3 763	3 791	5 348	5 372	18,0	16,7	15,8	18,7	4 923	4 869	4 374	4 451	122,0	165,7	155,8	158,8
Lyck	4 031	4 348	6 440	6 621	15,8	13,9	14,6	16,3	6 269	6 263	4 952	5 042	123,7	159,0	136,0	148,1
Neidenburg	880	895	1 197	1 150	13,8	14,8	12,6	14,0	8 072	8 127	7 781	7 799	149,6	159,8	158,7	141,0
Ortelsburg	1 203	1 228	2 194	2 207	15,9	15,1	15,4	14,8	8 377	8 437	7 108	7 176	116,0	130,9	127,1	124,2
Osterode	2 364	2 449	3 628	3 555	18,8	18,1	18,1	17,2	12 802	13 004	11 863	11 803	153,7	169,3	182,4	150,6
Rößel	1 925	2 081	3 174	3 152	16,8	20,5	16,8	18,5	3 529	3 461	3 477	3 483	109,6	180,8	155,4	151,7
Sensburg	3 362	3 565	4 612	4 732	16,7	15,9	13,4	16,0	6 427	6 594	5 554	5 525	112,3	163,7	131,8	145,9
Reg.-Bez. Allenstein	21 418	22 630	33 595	33 765	16,6	16,0	14,9	16,5	66 210	66 544	57 197	57 473	126,8	156,3	148,4	140,8
Elbing-Stadt	74	100	32	37	21,0	25,0	24,0	26,0	94	83	51	62	160,0	220,0	160,0	170,0
Elbing-Land	1 283	1 392	1 740	1 826	22,5	22,7	21,1	20,2	1 621	1 662	1 502	1 525	128,6	174,2	180,7	150,1
Marienburg	366	477	863	795	24,1	27,3	28,8	22,2	519	533	572	611	147,6	189,3	195,2	180,4
Marienwerder	1 593	1 690	2 415	2 486	22,2	22,6	21,5	16,4	3 209	3 326	3 829	3 378	134,2	160,5	166,4	131,5
Rosenberg	2 505	2 973	4 217	4 184	20,8	20,8	20,2	19,0	5 704	5 694	5 568	5 499	136,7	152,9	178,2	141,4
Stuhm	1 576	1 869	2 726	2 553	21,8	22,7	22,5	17,6	2 850	2 934	3 014	2 952	130,8	164,2	157,3	127,5
Reg.-Bez. Westpreußen	7 397	8 501	11 993	11 881	21,8	22,3	21,7	18,6	13 997	14 232	14 536	14 027	134,5	161,2	171,6	138,9
Provinz Ostpreußen	105 253	110 297	153 553	156 706	17,9	18,9	17,3	17,7	164 175	165 421	151 417	151 602	124,6	168,9	151,9	150,9

Noch Tab. 72.

Futterrüben (Runkelrüben)								Wiesenheu[1])								Verwaltungsbezirk
Erntefläche in ha				Rübenertrag vom ha in dz				Erntefläche in ha				Heuertrag vom ha in dz				
1933	1934	1935	1936	1933	1934	1935	1936	1933	1934	1935	1936	1933	1934	1935	1936	
18	19	20	21	22	23	24	25	26	27	28	29	30	31	32	33	34
1 633	1 705	1 765	1 742	544,5	603,1	532,7	617,8	5 237	5 154	4 499	4 407	43,1	34,4	45,3	40,3	Bartenstein
575	586	892	906	3045,6	550,9	480,6	451,4	8 717	8 470	7 402	7 366	42,2	36,6	41,1	45,8	Braunsberg
1 024	1 037	1 260	1 261	492,5	592,5	621,0	592,5	5 967	5 801	5 632	5 566	45,0	36,1	39,7	47,4	Fischhausen
1 727	1 768	1 777	1 839	425,9	515,0	545,8	532,6	6 861	6 806	5 980	5 824	40,0	38,9	44,7	51,1	Gerdauen
1 012	1 038	1 223	1 249	419,3	421,8	439,6	460,6	7 876	7 827	7 428	7 482	35,9	29,2	36,0	41,7	Heiligenbeil
888	923	1 051	1 044	388,4	466,9	386,1	492,3	12 443	12 270	11 985	12 053	41,4	43,1	42,7	51,5	Heilsberg
113	103	95	83	600,0	455,0	380,0	531,2	754	873	1 342	1 210	35,0	30,0	34,7	41,3	Königsberg-Stadt
2 333	2 367	2 261	2 276	472,1	571,5	599,1	568,5	9 649	9 535	9 492	9 277	37,7	29,3	37,7	46,3	Königsberg-Land
1 471	1 527	1 474	1 482	363,7	421,5	427,1	524,1	10 415	10 871	12 362	13 150	30,6	35,7	43,0	47,0	Labiau
1 862	1 869	2 085	2 071	475,1	597,0	566,4	564,3	10 600	10 413	10 049	9 975	34,7	40,6	37,9	46,3	Mohrungen
1 535	1 547	1 613	1 575	419,3	535,4	495,4	490,4	9 262	9 162	8 246	8 066	35,1	31,1	35,2	43,0	Pr. Eylau
1 557	1 616	1 675	1 600	477,8	595,5	556,8	531,3	6 472	6 353	6 113	5 995	42,1	40,6	39,2	47,1	Pr. Holland
1 924	1 987	1 966	1 885	430,5	598,0	503,5	456,2	7 371	7 124	6 135	6 261	41,4	43,4	52,5	50,1	Rastenburg
1 583	1 622	1 617	1 665	408,1	445,4	431,6	475,6	8 848	8 669	8 554	8 424	43,4	35,3	41,9	45,4	Wehlau
19 237	19 695	20 754	20 678	444,3	538,5	515,1	525,1	110 472	109 319	105 219	105 056	38,9	36,5	40,9	46,6	**Reg.-Bez. Königsberg**
1 066	1 151	1 292	1 308	385,7	469,5	412,4	492,3	8 392	8 254	7 564	7 644	33,5	36,3	38,5	54,1	Angerburg
1 494	1 457	1 423	1 439	392,1	501,1	507,2	508,0	6 405	6 295	5 570	5 601	34,9	36,9	42,7	45,8	Darkehmen
918	929	1 064	1 057	300,0	375,7	347,7	473,6	10 300	10 089	9 564	9 549	43,1	28,4	34,6	39,6	Goldap
1 623	1 664	1 673	1 625	360,9	460,3	478,8	601,0	6 215	6 230	5 934	5 976	38,8	36,2	41,7	51,8	Gumbinnen
50	55	36	37	140,0	500,0	450,0	400,0	340	350	600	533	22,0	40,0	26,7	45,0	Insterburg-Stadt
2 053	2 116	2 081	2 102	361,5	513,3	453,6	489,8	9 161	9 118	8 990	8 974	27,5	38,5	32,4	45,4	Insterburg-Land
1 380	1 415	1 477	1 467	336,3	508,9	394,2	460,3	16 277	15 731	15 704	15 963	42,2	44,3	37,1	61,2	Niederung
1 676	1 736	1 699	1 740	341,7	420,0	408,8	501,4	8 021	7 868	7 532	7 488	37,2	30,8	31,3	34,3	Pillkallen
1 622	1 675	1 633	1 662	368,0	504,3	440,9	452,2	5 515	5 490	5 172	5 078	33,6	35,1	42,3	38,1	Stallupönen
90	90	108	95	350,0	600,0	450,0	423,3	302	302	557	545	38,0	50,0	36,9	47,0	Tilsit-Stadt
1 907	1 964	1 997	2 106	316,9	448,2	389,0	496,4	7 143	7 110	6 799	6 754	41,3	40,7	41,6	43,2	Tilsit-Ragnit
939	979	1 277	1 262	390,2	494,4	437,3	495,5	7 821	7 788	7 465	7 440	40,0	32,8	33,3	34,6	Treuburg
14 818	15 231	15 760	15 900	353,8	473,5	429,3	505,4	85 892	84 625	81 451	81 545	37,7	36,6	40,7	46,5	**Reg.-Bez. Gumbinnen**
44	57	48	44	300,0	250,0	280,0	500,0	200	200	188	180	40,0	50,0	37,8	48,3	Allenstein-Stadt
1 107	1 144	1 240	1 272	351,7	415,2	342,1	352,6	8 983	8 963	9 061	9 180	37,2	37,2	39,2	41,3	Allenstein-Land
931	969	1 328	1 320	311,2	386,2	374,6	408,5	15 020	15 107	15 381	15 319	33,0	35,4	42,2	47,4	Johannisburg
1 183	1 222	1 381	1 359	401,7	386,3	414,9	491,9	8 097	8 279	7 567	7 720	34,5	28,8	44,3	52,0	Lötzen
1 491	1 592	1 864	1 901	304,0	385,4	392,3	490,1	8 501	8 138	8 535	8 500	30,7	24,7	37,6	41,4	Lyck
397	408	561	543	284,0	331,4	357,9	395,4	7 218	7 205	7 038	6 973	36,5	28,6	32,8	35,6	Neidenburg
984	1 028	1 150	1 196	310,7	344,2	347,1	337,9	20 118	19 988	18 607	18 703	31,9	29,8	37,0	40,6	Ortelsburg
1 107	1 210	1 371	1 311	490,5	574,3	463,3	451,5	9 695	9 574	8 874	8 898	33,9	38,5	40,6	46,8	Osterode
1 238	1 250	1 419	1 416	417,2	482,3	417,8	517,7	8 012	7 903	7 792	7 845	37,5	42,0	41,0	51,9	Röbel
1 191	1 210	1 356	1 372	429,0	485,5	478,9	534,1	8 496	8 435	8 045	8 711	40,8	40,5	36,9	43,9	Sensburg
9 673	10 090	11 718	11 734	373,2	428,5	402,5	450,5	94 340	93 792	91 088	92 029	34,5	33,7	39,1	44,3	**Reg.-Bez. Allenstein**
39	35	37	29	650,0	700,0	550,0	680,0	490	490	205	216	60,0	60,0	48,0	39,8	Elbing-Stadt
849	866	792	853	568,2	630,0	620,7	590,4	4 446	3 925	4 099	4 052	39,8	39,4	57,0	63,7	Elbing-Land
747	725	736	707	568,2	741,9	776,5	594,9	3 273	3 362	1 505	1 574	48,6	68,7	47,7	66,9	Marienburg
1 720	1 730	1 659	1 607	577,0	612,9	526,8	536,3	4 368	4 225	3 638	3 617	43,1	56,1	58,3	57,9	Marienwerder
1 949	1 977	2 105	2 045	460,8	441,4	505,5	540,2	7 477	7 528	7 583	7 483	42,5	39,7	43,5	53,1	Rosenberg
1 881	1 808	1 848	1 869	429,5	503,1	576,2	447,7	4 655	4 653	4 252	4 197	48,6	46,3	49,3	52,4	Stuhm
7 185	7 141	7 177	7 110	505,3	553,2	569,4	527,0	24 709	24 183	21 282	21 139	44,4	48,2	50,1	56,7	**Reg.-Bez. Westpreußen**
50 913	**52 157**	**55 409**	**55 422**	**413,1**	**500,2**	**473,9**	**503,9**	**315 413**	**311 919**	**299 040**	**299 769**	**37,7**	**36,6**	**41,0**	**46,6**	**Provinz Ostpreußen**

[1]) Nur von Wiesen ohne Bewässerungsanlagen.

Abb. 28

Ernteerträge vom ha in den Landkreisen
im Durchschnitt der Jahre 1932—1936

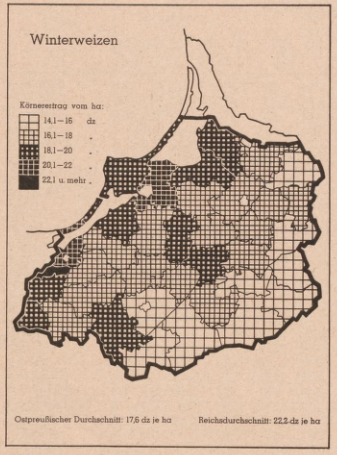

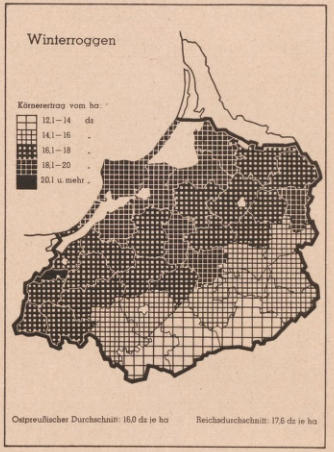

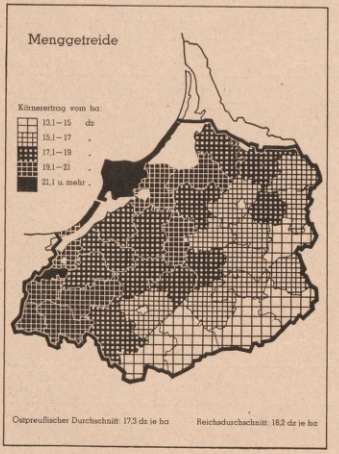

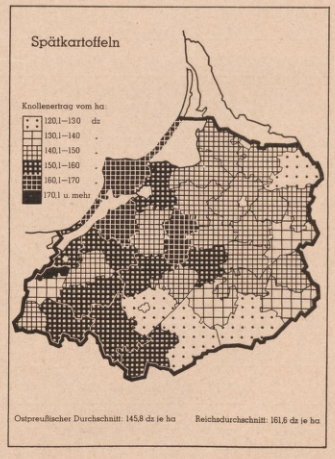

73a. Obstbaumbestände nach Standort und Ertragsfähigkeit 1934

Obstbaumarten	Obstbäume				Davon waren					
	in Plantagen, Obstgärten, auf Feldern und Grasland	an Straßen, Wegen und Eisenbahndämmen	in Kleingärten (Haus-, Schreber-, Heim-, Laubengärten)	Insgesamt (Sp. 2—4)	ertragsfähig[1])		noch nicht ertragsfähig		abgängig	
					Zahl	v.H.	Zahl	v.H.	Zahl	v.H.
1	2	3	4	5	6	7	8	9	10	11
Reg.-Bez. Königsberg										
Apfelbäume	72 920	19 142	519 978	612 040	325 087	53,1	242 849	39,7	44 104	7,2
Birnbäume	14 750	1 892	165 396	182 038	91 105	50,0	72 967	40,1	17 966	9,9
Süßkirschbäume	3 519	912	45 111	49 542	29 865	60,3	17 229	34,8	2 448	4,9
Sauerkirschbäume	20 275	3 801	307 393	331 469	232 653	70,2	78 665	23,7	20 151	6,1
Pflaumen- und Zwetschgenbäume	16 052	1 231	180 365	197 648	103 287	52,3	80 751	40,8	13 610	6,9
Mirabellen- und Reneklodenbäume	·	·	·	9 223	5 856	63,5	2 914	31,6	453	4,9
Aprikosen- und Pfirsichbäume	·	·	·	2 858	1 466	51,3	1 318	46,1	74	2,6
Walnußbäume	·	·	·	1 668	401	24,0	1 122	67,3	145	8,7
Obstbäume insgesamt	·	·	·	1 386 486	789 720	57,0	497 815	35,9	98 951	7,1
Reg.-Bez. Gumbinnen										
Apfelbäume	28 292	4 695	375 309	408 296	184 627	45,2	188 470	46,2	35 199	8,6
Birnbäume	6 112	1 478	120 036	127 626	53 598	42,0	57 430	45,0	16 598	13,0
Süßkirschbäume	1 322	1 160	33 796	36 278	23 974	66,1	10 027	27,6	2 277	6,3
Sauerkirschbäume	17 357	7 231	435 560	460 148	320 945	69,8	103 280	22,4	35 923	7,8
Pflaumen- und Zwetschgenbäume	7 260	1 219	147 864	156 343	71 335	45,6	75 854	48,5	9 154	5,9
Mirabellen- und Reneklodenbäume	·	·	·	2 451	1 295	52,8	1 027	41,9	129	5,3
Aprikosen- und Pfirsichbäume	·	·	·	597	190	31,8	395	66,2	12	2,0
Walnußbäume	·	·	·	402	79	19,7	306	76,1	17	4,2
Obstbäume insgesamt	·	·	·	1 192 141	656 043	55,1	436 789	36,6	99 309	8,3
Reg.-Bez. Allenstein										
Apfelbäume	48 450	12 029	279 519	339 998	164 284	48,3	150 298	44,2	25 416	7,5
Birnbäume	16 081	4 022	142 603	162 706	74 871	46,0	69 780	42,9	18 055	11,1
Süßkirschbäume	7 034	2 966	59 083	69 083	46 990	68,0	17 920	25,9	4 173	6,1
Sauerkirschbäume	24 404	8 000	257 638	290 042	205 316	70,8	67 196	23,2	17 530	6,0
Pflaumen- und Zwetschgenbäume	15 462	2 700	142 192	160 354	78 715	49,1	71 241	44,4	10 398	6,5
Mirabellen- und Reneklodenbäume	·	·	·	3 537	2 050	58,0	1 277	36,1	210	5,9
Aprikosen- und Pfirsichbäume	·	·	·	902	396	43,9	472	52,3	34	3,8
Walnußbäume	·	·	·	1 050	264	25,1	717	68,3	69	6,6
Obstbäume insgesamt	·	·	·	1 027 672	572 886	55,7	378 901	36,9	75 885	7,4
Reg.-Bez. Westpreußen										
Apfelbäume	34 437	26 448	180 559	241 444	139 857	57,9	85 514	35,4	16 073	6,7
Birnbäume	10 597	799	68 342	79 738	43 743	54,9	29 370	36,8	6 625	8,3
Süßkirschbäume	3 363	2 565	11 021	16 949	8 875	52,4	7 054	41,6	1 020	6,0
Sauerkirschbäume	7 576	1 962	96 224	105 762	72 542	68,6	26 755	25,3	6 465	6,1
Pflaumen- und Zwetschgenbäume	25 668	1 890	104 707	132 265	67 028	50,7	51 753	39,1	13 484	10,2
Mirabellen- und Reneklodenbäume	·	·	·	6 220	4 329	69,6	1 555	25,0	336	5,4
Aprikosen- und Pfirsichbäume	·	·	·	1 494	664	44,4	765	51,2	65	4,4
Walnußbäume	·	·	·	2 597	1 011	38,9	1 413	54,4	173	6,7
Obstbäume insgesamt	·	·	·	586 469	338 049	57,6	204 179	34,8	44 241	7,6
Provinz Ostpreußen										
Apfelbäume	**184 099**	**62 314**	**1 355 365**	**1 601 778**	**813 855**	**50,8**	**667 131**	**41,7**	**120 792**	**7,5**
Birnbäume	**47 540**	**8 191**	**496 377**	**552 108**	**263 317**	**47,7**	**229 547**	**41,6**	**59 244**	**10,7**
Süßkirschbäume	**15 238**	**7 603**	**149 011**	**171 852**	**109 704**	**63,8**	**52 230**	**30,4**	**9 918**	**5,8**
Sauerkirschbäume	**69 612**	**20 994**	**1 096 815**	**1 187 421**	**831 456**	**70,0**	**275 896**	**23,2**	**80 069**	**6,8**
Pflaumen- und Zwetschgenbäume	**64 442**	**7 040**	**575 128**	**646 610**	**320 365**	**49,6**	**279 599**	**43,2**	**46 646**	**7,2**
Mirabellen- u. Reneklodenbäume	·	·	·	**21 431**	**13 530**	**63,1**	**6 773**	**31,6**	**1 128**	**5,3**
Aprikosen- und Pfirsichbäume	·	·	·	**5 851**	**2 716**	**46,4**	**2 950**	**50,4**	**185**	**3,2**
Walnußbäume	·	·	·	**5 717**	**1 755**	**30,7**	**3 558**	**62,2**	**404**	**7,1**
Obstbäume insgesamt	·	·	·	**4 192 768**	**2 356 698**	**56,2**	**1 517 684**	**36,2**	**318 386**	**7,6**

[1]) D. s. gesunde und wüchsige Bäume, die eine regelmäßige Ernte erwarten lassen.

73 b. Obstbaumbestände nach Verwaltungsbezirken 1934

Verwaltungsbezirk	Apfelbäume		Birnbäume		Kirschbäume		Pflaumen-, Zwetschgen-, Mirabellen- und Reneklodenbäume		Aprikosen- und Pfirsichbäume	Walnußbäume	Obstbäume insgesamt (einschl. Walnußbäume)		
	Zahl	auf 1 qkm Gesamtfläche	Zahl	auf 1 qkm Gesamtfläche	Zahl	auf 1 qkm Gesamtfläche	Zahl	auf 1 qkm Gesamtfläche			Zahl	auf 1 qkm Gesamtfläche	je 100 Einwohner
1	2	3	4	5	6	7	8	9	10	11	12	13	14
Bartenstein	35 699	41,2	9 083	10,5	11 144	12,9	10 296	11,9	245	69	66 536	76,8	149,1
Braunsberg	36 673	38,7	11 201	11,8	22 350	23,6	12 363	13,1	115	128	82 830	87,5	146,6
Fischhausen	45 271	43,2	14 038	13,4	47 575	45,4	12 498	11,9	261	179	119 822	114,3	184,3
Gerdauen	28 938	34,3	9 163	10,9	16 041	19,0	9 997	11,8	158	60	64 357	76,2	181,8
Heiligenbeil	40 387	44,5	9 594	10,6	23 254	25,6	10 425	11,5	232	108	84 000	92,5	186,0
Heilsberg	47 223	43,1	17 687	16,1	31 964	29,2	23 783	21,7	113	80	120 850	110,3	225,2
Königsberg-Stadt	68 473	698,1	21 116	215,3	23 630	240,9	16 005	163,2	438	89	129 751	1322,9	41,1
Königsberg-Land	56 284	38,1	13 475	13,9	25 105	25,9	12 621	13,0	235	49	107 769	111,2	218,9
Labiau	39 638	37,2	11 445	10,7	56 081	52,6	10 888	10,2	67	36	118 155	110,9	231,6
Mohrungen	44 171	34,9	18 351	14,5	36 150	28,6	23 017	18,2	196	243	122 128	96,5	227,1
Pr. Eylau	44 438	35,8	12 070	9,7	24 345	19,6	16 208	13,0	269	94	97 424	78,4	195,7
Pr. Holland	48 647	56,7	13 518	15,8	22 716	26,5	22 383	26,1	163	368	107 795	125,6	290,5
Rastenburg	35 732	40,9	10 839	12,4	13 268	15,2	15 098	17,3	180	92	75 209	86,1	142,9
Wehlau	40 466	37,9	10 458	9,8	27 388	25,7	11 289	10,6	186	73	89 860	84,2	188,6
Reg.-Bez. Königsberg	612 040	46,6	182 038	13,8	381 011	29,0	206 871	15,7	2 858	1 668	1 386 486	105,5	144,8
Angerburg	33 294	35,8	10 949	11,8	25 683	27,6	13 665	14,7	33	45	83 669	90,0	210,5
Darkehmen	27 536	36,2	7 430	9,8	22 189	29,2	9 679	12,7	82	31	66 947	88,1	212,9
Goldap	30 026	30,2	10 633	10,7	38 109	38,4	10 437	10,5	40	25	89 270	89,9	205,3
Gumbinnen	39 028	53,6	11 088	15,2	45 086	61,9	16 657	22,9	72	31	111 962	153,6	219,4
Insterburg-Stadt	8 264	187,3	2 083	47,2	5 415	122,7	2 136	48,4	28	7	17 933	406,5	43,5
Insterburg-Land	46 480	40,0	13 755	11,8	67 219	57,9	20 409	17,6	69	41	147 973	127,5	340,1
Niederung	48 994	48,8	14 323	14,3	57 386	57,2	20 265	20,2	50	49	141 067	140,6	257,4
Pillkallen	38 032	35,8	13 094	12,3	61 882	58,3	16 711	15,7	45	23	129 787	122,3	295,7
Stallupönen	33 625	47,8	9 511	13,5	42 889	60,9	12 704	18,0	52	37	98 818	140,4	234,1
Tilsit-Stadt	14 750	250,0	4 412	74,8	12 517	212,2	4 148	70,3	31	18	35 876	608,1	62,6
Tilsit-Ragnit	56 904	51,7	17 381	15,8	81 352	73,9	23 719	21,6	64	30	179 450	163,1	312,3
Treuburg	31 363	36,6	12 967	15,2	36 699	42,9	8 264	9,7	31	65	89 389	104,5	223,8
Reg.-Bez. Gumbinnen	408 296	43,4	127 626	13,6	496 426	52,8	158 794	16,9	597	402	1 192 141	126,8	218,3
Allenstein-Stadt	8 221	158,8	3 380	65,3	3 277	63,3	2 552	49,3	122	31	17 583	339,6	40,8
Allenstein-Land	41 348	31,7	19 736	15,1	42 837	32,9	20 869	16,0	77	72	124 939	95,8	219,2
Johannisburg	30 574	18,2	14 452	8,6	41 893	24,9	14 271	8,5	44	53	101 287	60,1	186,5
Lötzen	37 187	41,4	13 700	15,3	28 434	31,7	15 948	17,8	63	106	95 438	106,4	207,0
Lyck	39 816	35,7	20 254	18,2	33 360	29,9	16 603	14,9	83	2-1	110 317	98,9	190,6
Neidenburg	17 110	14,9	10 320	9,0	27 231	23,8	9 151	8,0	32	63	63 907	55,8	160,0
Ortelsburg	44 578	26,2	23 146	13,6	54 815	32,2	23 976	14,1	117	169	146 801	86,2	201,3
Osterode	40 738	26,5	23 423	15,2	62 546	40,7	18 308	11,9	196	143	145 354	94,6	188,5
Rößel	38 940	45,8	15 081	17,7	23 871	28,1	17 794	20,9	96	94	95 876	112,7	190,6
Sensburg	41 486	33,7	19 214	15,6	40 861	33,2	24 419	19,8	72	118	126 170	102,5	233,9
Reg.-Bez. Allenstein	339 998	29,5	162 706	14,1	359 125	31,2	163 891	14,2	902	1 050	1 027 672	89,2	186,0
Elbing-Stadt	19 175	625,2	7 930	258,6	14 512	473,2	9 289	302,9	126	221	51 253	1671,1	70,8
Elbing-Land	46 336	95,3	12 098	24,9	23 129	47,6	18 156	37,4	123	347	100 189	206,1	382,4
Marienburg	30 470	135,0	8 526	37,8	11 317	50,1	14 297	63,4	248	195	65 053	288,3	176,8
Marienwerder	62 255	118,4	21 725	41,3	18 992	36,1	57 393	109,2	342	755	161 462	307,1	370,8
Rosenberg	45 070	43,4	19 149	18,4	35 581	34,3	22 158	21,3	285	708	122 951	118,4	204,6
Stuhm	38 138	61,2	10 310	16,6	19 180	30,8	17 192	27,6	370	371	85 561	137,4	223,4
Reg.-Bez. Westpreußen	241 444	82,4	79 738	27,2	122 711	41,9	138 485	47,3	1 494	2 597	586 469	200,2	211,5
Provinz Ostpreußen	1 601 778	43,3	552 108	14,9	1 359 273	36,7	668 041	18,1	5 851	5 717	4 192 768	113,3	179,7

73c. Obsterträge nach Verwaltungsbezirken 1935 und 1936

Obstart	Regierungsbezirk	Zahl der ertragsfähigen Bäume [1]	Durchschnittsertrag je Baum 1935 kg	Durchschnittsertrag je Baum 1936 kg	Obstertrag insgesamt 1935 dz	Obstertrag insgesamt 1936 dz	Vom Gesamtertrag entfielen 1936 auf: Selbstverbrauch [2]	Eßobst zum Verkauf	Verwertungsobst [3]	Güte der Erträge 1936: gut	mittel	gering
							in v. H.					
1	2	3	4	5	6	7	8	9	10	11	12	13
Aepfel	Königsberg	325 087	13,0	33,1	42 597	107 507	56,7	30,9	12,4	38,8	40,8	20,4
	Gumbinnen	184 627	9,0	32,3	16 237	59 591	59,5	28,3	12,2	38,5	42,5	19,0
	Allenstein	164 284	7,0	30,7	11 712	50 463	61,6	27,9	10,5	41,9	36,3	21,8
	Westpreußen	139 857	17,0	34,9	24 095	48 757	33,7	51,7	14,6	33,5	43,7	22,8
	Provinz Ostpreußen	813 855	11,5	32,7	94 640	266 318	54,0	33,6	12,4	38,4	40,8	20,8
Birnen	Königsberg	91 105	21,0	24,7	19 080	22 537	65,0	27,1	7,9	39,1	39,9	21,0
	Gumbinnen	53 598	14,5	25,2	7 681	13 498	65,5	26,9	7,6	44,3	35,4	20,3
	Allenstein	74 871	9,0	25,0	6 651	18 737	66,3	27,0	6,7	41,1	36,6	22,3
	Westpreußen	43 743	21,5	28,1	9 348	12 310	40,2	54,0	5,8	43,7	37,3	19,0
	Provinz Ostpreußen	263 317	16,0	25,5	42 759	67 082	60,9	32,0	7,1	41,5	37,6	20,9
Süßkirschen	Königsberg	29 865	6,5	17,4	1 913	5 197	78,7	16,0	5,3	50,0	38,3	11,7
	Gumbinnen	23 974	3,0	12,0	667	2 877	77,2	17,8	5,0	42,5	43,9	13,6
	Allenstein	46 990	5,5	12,3	2 478	5 780	74,8	19,9	5,3	36,8	49,0	14,2
	Westpreußen	8 875	9,5	20,6	844	1 828	57,1	36,5	6,4	35,4	43,0	21,6
	Provinz Ostpreußen	109 704	5,5	14,3	5 901	15 682	74,4	20,2	5,4	42,1	43,8	14,1
Sauerkirschen	Königsberg	232 653	6,0	13,8	13 989	32 106	58,1	27,4	14,5	43,3	35,1	21,6
	Gumbinnen	320 945	2,0	12,7	6 880	40 760	52,7	27,3	20,0	45,0	37,5	17,5
	Allenstein	205 316	3,0	17,5	5 957	35 930	57,3	27,9	14,8	44,1	34,8	21,1
	Westpreußen	72 542	2,5	11,3	1 787	8 197	47,6	34,8	17,6	51,6	34,3	14,1
	Provinz Ostpreußen	831 456	3,5	14,1	28 612	116 993	55,3	28,0	16,7	44,7	35,8	19,5
Pflaumen und Zwetschgen	Königsberg	103 287	18,0	7,0	18 731	7 230	76,7	16,1	7,2	28,9	39,1	32,0
	Gumbinnen	71 335	12,0	8,3	8 486	5 921	78,2	15,9	5,9	32,2	38,5	29,3
	Allenstein	78 715	16,0	7,3	12 470	5 746	81,4	11,9	6,7	22,1	37,6	40,3
	Westpreußen	67 028	16,5	13,5	10 916	9 049	59,6	27,1	13,3	29,0	44,3	26,7
	Provinz Ostpreußen	320 365	16,0	8,7	50 602	27 946	72,4	18,8	8,8	28,2	40,4	31,4
Mirabellen u. Renekloden	Provinz Ostpreußen	13 530	10,0	8,1	1 330	1 090	82,4	13,6	4,0	34,5	44,0	21,5
Pfirsiche	„ „	2 222	4,0	9,2	87	205	87,8	10,2	2,0	36,6	49,3	14,1
Aprikosen	„ „	494	2,0	6,3	10	31	93,6	3,2	3,2	25,8	58,1	16,1
Walnüsse	„ „	1 755	3,0	12,4	1 755	218	88,1	7,8	4,1	33,0	48,7	18,3

[1]) Obstbaumzählung 1934. — [2]) Einschl. der Obstmengen, die aus irgendwelchen Gründen nicht geerntet werden konnten oder als Viehfutter (Fallobst) dienten. — [3]) D. i. Most-, Brenn-, Marmeladen-, Konservenobst u. dergl.

74. Tabakanbau und -ernte 1933—1937

Erntejahr [1])	Gewerblicher Tabakanbau: Tabakpflanzen: Zahl	Tabakpflanzen: v. H. der gewerblichen Tabakpflanzen im deutschen Zollgebiet	Anbaufläche: ha	Anbaufläche: v. H. der gewerblichen Tabakanbaufläche im deutschen Zollgebiet	Ernteertrag (in dachreifem, trockenem Zustand): überhaupt dz	v. H. der Gesamternte im deutschen Zollgebiet	dz je ha: in Ostpreußen	dz je ha: im dtsch. Zollgebiet	mittlerer Preis von 1 dz Tabak: in Ostpreußen RM	mittlerer Preis von 1 dz Tabak: im deutschen Zollgebiet RM	Anbau von Tabak für den eigenen Hausbedarf (Kleinpflanzertabak): Tabakpflanzen: Zahl	Tabakpflanzen: v. H. der Kleinpflanzen im deutschen Zollgebiet	Anbaufläche: ha	Anbaufläche: v. H. der Kleinpflanzerfläche im deutschen Zollgebiet
1	2	3	4	5	6	7	8	9	10	11	12	13	14	15
1933	832	1,3	557	4,6	16 565	5,6	29,8	24,6	71,54	116,45	10 740	92,2	28	85,9
1934	847	1,3	557	4,5	12 399	3,6	22,3	28,4	59,53	129,69	9 833	93,8	27	91,3
1935	762	1,1	415	3,3	12 668	3,7	30,5	26,8	64,18	116,93	8 480	91,2	24	90,4
1936	699	1,0	303	2,4	7 347	2,2	24,2	25,8	81,43	148,19	8 193	93,3	24	91,4
[2])1937	703	1,0	334	2,6	·	·	·	·	·	·	6 666	94,0	20	92,3

[1]) Vom 1. Juli bis 30. Juni. — [2]) Vorläufiges Ergebnis.

75. Anbau von Heil- u. Gewürzpflanzen in Ostpreußen u. anderen Reichsgebieten 1936 u. 1937

Gebiet	Jahr	Anbaufläche		Darunter waren bebaut mit							
		ha	in v. H. der Gewürzanbaufläche im Deutschen Reich	Pfeffer-minze ha	Fenchel ha	Körner-senf ha	Majoran ha	Kümmel ha	Dill ha	Bohnen-kraut ha	Andere Arten ha
1	2	3	4	5	6	7	8	9	10	11	12
Ostpreußen	**1936**	**36,56**	**1,4**	**0,03**	—	**36,00**	**0,26**	**0,14**	**0,06**	**0,06**	**0,01**
	1937	**35,64**	**0,9**	**0,04**	—	**34,56**	**0,07**	**0,33**	**0,54**	**0,05**	**0,05**
Pommern	1936	81,07	3,2	0,63	0,01	80,00	0,03	—	—	—	0,40
	1937	80,36	2,1	0,11	—	79,72	0,07	—	0,09	0,08	0,29
Niederschlesien	1936	60,83	2,4	1,51	—	46,00	0,30	11,62	0,27	0,27	0,86
	1937	147,86	3,8	0,54	0,01	89,47	0,51	50,83	2,55	1,10	2,85
Provinz Sachsen	1936	916,34	36,6	101,15	184,99	114,00	292,10	20,55	23,64	7,22	172,69
	1937	1 190,04	30,6	67,15	125,11	312,34	206,50	174,44	65,03	20,39	219,08
Schleswig-Holstein	1936	97,00	3,8	—	—	97,00	—	—	—	—	—
	1937	211,09	5,4	—	0,01	208,48	—	2,51	0,01	—	0,08
Hannover	1936	281,66	11,2	2,42	—	251,00	0,01	27,13	0,60	—	0,50
	1937	790,93	2,0	0,20	—	449,23	—	338,20	2,94	—	0,36
Bayern	1936	268,69	10,7	107,01	0,05	78,00	0,01	0,41	0,80	0,04	82,37
	1937	234,58	6,0	84,42	0,04	36,88	0,91	0,75	3,64	0,26	107,68
Deutsches Reich	1936	2 502,43	100,0	273,40	195,53	1 112,00	379,78	86,76	46,78	14,49	393,69
	1937	3 895,96	100,0	193,44	134,74	1 908,99	287,77	695,00	110,45	30,06	535,51

76. Düngemittelverbrauch in Ostpreußen und anderen Reichsgebieten in den Düngejahren[1]) 1931/32—1935/36

Gebiet	Reinkali[2]) (K_2O)					Reinstickstoff[3]) (N)				
	1931/32	1932/33	1933/34	1934/35	1935/36	1931/32	1932/33	1933/34	1934/35	1935/36
1	2	3	4	5	6	7	8	9	10	11
	Gesamtverbrauch in to									
Ostpreußen	**18 705**	**21 693**	**26 988**	**37 302**	**42 056**	**10 800**	**11 800**	**12 400**	**15 300**	**17 000**
	Verbrauch je ha landwirtschaftlicher Nutzfläche in kg[2])									
Ostpreußen	**7,42**	**8,60**	**10,70**	**14,79**	**16,68**	**4,3**	**4,7**	**4,9**	**6,1**	**6,7**
Pommern	21,57	25,03	29,05	32,84	36,77	14,5	15,7	16,8	18,7	20,9
Grenzmark Posen-Westpreußen	21,39	23,68	26,15	27,19	32,25	11,8	12,5	13,7	14,2	16,5
Niederschlesien	24,96	26,73	31,80	32,94	38,05	12,8	13,1	15,9	15,2	18,3
Brandenburg und Berlin	25,26	26,86	30,45	31,78	37,37	14,0	15,1	15,9	16,7	19,0
Mecklenburg	21,40	24,05	28,79	32,34	36,18	15,3	17,4	18,3	20,2	22,6
Provinz Sachsen	25,26	28,73	32,69	33,11	38,53	19,8	22,3	24,3	25,5	29,2
Rheinprovinz	25,46	28,15	30,12	35,87	41,45	16,8	17,8	19,3	22,5	26,9
Oldenburg	27,08	31,55	40,16	46,70	53,01	7,8	8,8	9,6	11,4	13,9

[1]) Das Düngejahr rechnet für den Verbrauch von Kali bis 1933/34 vom 1. Mai bis 30. April, ab 1934/35 vom 16. Mai bis 15. Mai, für den Verbrauch von Stickstoff vom 1. Juli bis 30. Juni. — [2]) Einschl. Kali in Mischdüngern. — [3]) Einschl. Stickstoff in Mischdüngern, ohne Chilesalpeter und andere eingeführte Stickstoffdünger.

77. Behälter zur Einsäuerung von Grünfutter und Kartoffeln in Ostpreußen und anderen Reichsgebieten 1934—1937

Gebiet	Gesamtzahl der landwirtschaftl. Betriebe mit mehr als 0,5 ha Betriebsfläche	Betriebe, in denen Hoch- und Grubensilos errichtet wurden						Hoch- und Grubensilos					
		bis 1934		1935 u. 1936[1])		Stand am 1. 1. 1937		bis 1934		1935 und 1936[1])		Stand am 1. 1. 1937	
		Zahl der Betriebe	v.H. der Gesamtzahl (Sp. 2)	Zahl der Betriebe	v.H. der Gesamtzahl (Sp. 2)	Zahl der Betriebe	v.H. der Gesamtzahl (Sp. 2)	Anzahl	Fassungsraum cbm	Anzahl	Fassungsraum cbm	Anzahl	Fassungsraum cbm
1	2	3	4	5	6	7	8	9	10	11	12	13	14
Ostpreußen	**135 863**	**1 598**	**1,2**	**2 209**	**1,6**	**3 807**	**2,8**	**3 590**	**106 915**	**3 713**	**110 627**	**7 303**	**217 542**
Brandenburg	156 221	1 819	1,2	3 284	2,1	5 103	3,3	4 642	146 779	7 278	107 110	11 920	253 889
Pommern	102 731	2 091	2,0	3 133	3,1	5 224	5,1	4 049	152 365	6 181	191 345	10 230	343 710
Niederschlesien	145 561	3 334	2,3	4 408	3,0	7 742	5,3	7 334	235 409	5 031	233 848	12 395	469 257
Oberschlesien	82 382	4 557	5,5	2 102	2,6	6 639	8,1	8 918	158 918	1 849	71 903	10 767	230 821
Provinz Sachsen	160 731	2 516	1,6	2 596	1,6	5 112	3,2	4 043	179 090	4 563	151 789	8 606	330 879
Westfalen	157 769	1 720	1,1	5 985	3,8	7 705	4,9	3 023	77 528	6 386	163 475	9 409	241 003
Württemberg	214 850	1 320	0,6	5 165	2,4	6 485	3,0	2 794	52 229	13 681	87 751	16 475	139 980
Oldenburg	43 440	2 752	6,3	3 546	8,2	6 298	14,5	7 928	114 299	8 415	121 400	16 343	235 699
Deutsches Reich[2])	3 017 887	43 888	1,4	83 671	2,8	127 559	4,2	85 477	2 315 338	153 110	3 007 383	238 587	5 322 721

[1]) Teilweise geschätzt auf Grund von Erfahrungen früherer Jahre. — [2]) Ab 1936 einschl. Saarland.

78. Viehhaltung der land- und forstwirtschaftlichen Betriebe am 16. VI. 1933

Größenklassen nach der landwirtschaftlich benutzten Fläche	Land- u. forstwirtschaftl. Betriebe	Landwirtschaftlich benutzte Fläche	Zahl der in den Betrieben gehaltenen						Auf je 100 ha landwirtschaftl. benutzter Fläche entfielen					
			Pferde	Rinder		Schweine	Schafe	Hennen	Pferde	Rinder		Schweine	Schafe	Hennen
				überhaupt	davon Kühe					überhaupt	davon Kühe			
1	2	3	4	5	6	7	8	9	10	11	12	13	14	15
Reg.-Bez. Königsberg														
0 Ar	117	—	25	7	5	13	—	155	—	—	—	—	—	—
0,01 bis unter 2 ha	5 976	6 919	1 395	5 737	4 695	13 939	131	65 276	20	83	68	201	2	943
2 „ „ 5 „	7 393	24 388	6 496	15 872	11 479	27 679	258	103 724	27	65	47	113	1	425
5 „ „ 10 „	7 885	57 810	15 105	34 608	20 425	40 756	1 494	148 198	26	60	35	70	3	256
10 „ „ 20 „	8 923	125 260	26 589	76 004	36 831	64 549	6 217	221 954	21	61	29	52	5	177
20 „ „ 50 „	5 273	164 968	34 611	97 779	36 506	58 252	18 749	171 150	21	59	22	35	11	104
50 „ „ 100 „	2 273	154 222	27 636	88 288	31 285	39 123	11 289	100 287	18	57	20	25	7	65
100 „ „ 200 „	819	113 466	16 181	59 357	23 094	23 198	4 055	43 758	14	52	21	20	4	39
200 „ „ 500 „	620	189 482	24 309	89 980	34 253	48 808	18 642	41 378	13	47	18	26	10	22
500 „ „ 1000 „	114	74 710	9 423	30 054	10 274	17 234	14 649	7 685	12	40	14	23	20	10
1000 ha und darüber	28	36 659	4 882	12 750	4 123	7 025	7 814	2 086	13	35	11	19	21	6
Zusammen	39 421	947 884	166 652	510 436	213 570	340 576	83 298	905 651	18	54	23	36	9	96
Reg.-Bez. Gumbinnen														
0 Ar	22	—	6	—	—	—	—	8	—	—	—	—	—	—
0,01 bis unter 2 ha	5 743	6 894	1 587	5 178	4 398	12 295	143	47 824	23	75	64	178	2	694
2 „ „ 5 „	9 807	33 502	9 372	21 492	15 539	35 155	502	115 661	28	64	46	105	1	345
5 „ „ 10 „	10 029	72 210	18 488	44 835	26 485	54 675	2 368	162 616	26	62	37	76	3	225
10 „ „ 20 „	7 047	97 551	20 025	61 079	29 650	57 400	5 738	147 498	21	63	30	59	6	151
20 „ „ 50 „	5 262	161 519	31 674	99 303	38 739	66 325	20 462	145 865	20	61	24	41	13	90
50 „ „ 100 „	1 483	102 630	16 979	61 212	23 944	26 893	5 395	55 805	17	60	23	26	5	54
100 „ „ 200 „	618	83 951	11 865	45 070	17 340	15 390	1 970	27 890	14	54	21	18	2	33
200 „ „ 500 „	253	75 641	11 106	35 942	12 554	14 166	3 949	13 901	15	48	17	19	5	18
500 „ „ 1000 „	57	37 938	4 993	14 201	4 737	6 096	4 128	4 064	13	37	12	16	11	11
1000 ha und darüber	4	5 391	346	922	263	169	8	45	6	17	5	3	0	1
Zusammen	40 325	677 227	126 441	389 234	173 649	288 564	44 663	721 177	19	57	26	43	7	106
Reg.-Bez. Allenstein														
0 Ar	68	—	2	1	1	5	2	78	—	—	—	—	—	—
0,01 bis unter 2 ha	6 937	7 867	1 139	4 641	4 173	10 686	149	51 635	14	59	53	136	2	656
2 „ „ 5 „	8 772	29 719	6 990	13 862	10 973	20 408	286	83 081	24	47	37	69	1	280
5 „ „ 10 „	10 467	75 751	17 337	33 627	22 765	39 400	1 830	129 148	23	44	30	52	2	170
10 „ „ 20 „	9 974	139 815	26 924	64 324	36 272	61 559	8 394	170 346	19	46	26	44	6	122
20 „ „ 50 „	6 211	186 787	32 725	85 543	38 348	64 071	20 428	145 784	18	46	21	34	10	78
50 „ „ 100 „	1 196	79 320	11 965	34 760	14 556	22 761	9 421	43 838	15	44	18	29	12	55
100 „ „ 200 „	327	43 964	5 523	18 039	7 697	13 528	1 680	16 686	13	41	17	31	4	38
200 „ „ 500 „	203	63 997	6 970	20 940	7 900	19 280	9 140	12 244	11	33	12	30	14	19
500 „ „ 1000 „	55	34 560	3 012	9 297	3 156	9 403	9 863	3 927	9	27	9	27	29	11
1000 ha und darüber	5	6 003	874	1 398	422	1 015	4 501	376	15	23	7	17	75	6
Zusammen	44 215	667 783	113 461	286 437	146 173	262 116	74 694	657 139	17	43	22	39	11	98
Reg.-Bez. Westpreußen														
0 Ar	20	—	5	4	2	3	—	13	—	—	—	—	—	—
0,01 bis unter 2 ha	2 814	2 943	487	2 514	2 039	11 386	14	30 373	17	85	69	387	0	1 032
2 „ „ 5 „	2 114	6 934	1 763	5 480	3 902	8 441	40	28 956	25	79	56	122	1	418
5 „ „ 10 „	2 390	17 464	4 425	12 817	8 001	15 905	84	45 032	25	73	46	91	0	258
10 „ „ 20 „	2 723	38 109	7 669	27 317	14 798	26 980	347	67 473	20	72	39	71	1	177
20 „ „ 50 „	1 427	43 581	8 866	30 325	14 553	21 468	934	51 612	20	70	33	49	2	118
50 „ „ 100 „	424	28 832	5 469	17 039	8 295	10 547	448	19 421	19	59	29	36	2	67
100 „ „ 200 „	152	20 673	3 802	10 680	5 027	6 121	659	8 273	18	52	24	30	3	40
200 „ „ 500 „	92	27 857	4 096	10 866	4 393	11 304	9 880	5 416	15	39	16	41	35	19
500 „ „ 1000 „	21	13 499	1 661	4 017	1 506	3 174	12 339	1 148	12	30	11	24	91	9
1000 ha und darüber	5	6 591	790	1 696	582	1 215	6 438	289	12	26	9	18	98	4
Zusammen	12 182	206 583	39 033	122 761	63 098	116 544	31 183	258 006	19	59	31	56	15	125
Provinz Ostpreußen														
0 Ar	227	—	38	12	8	21	2	254	—	—	—	—	—	—
0,01 bis unter 2 ha	21 470	24 623	4 608	18 070	15 305	48 306	437	195 108	19	73	62	196	2	792
2 „ „ 5 „	28 086	94 543	24 021	56 706	41 893	91 683	1 086	331 422	26	60	44	97	1	351
5 „ „ 10 „	30 771	223 285	55 355	125 887	77 676	150 736	5 776	484 984	25	56	35	68	3	217
10 „ „ 20 „	28 667	400 735	81 207	228 724	117 551	210 488	20 696	607 271	20	57	29	53	5	152
20 „ „ 50 „	18 173	556 855	107 876	312 955	128 146	210 116	69 573	514 407	19	56	23	38	12	92
50 „ „ 100 „	5 376	365 104	62 049	201 290	78 080	99 324	26 553	219 351	17	55	21	27	7	60
100 „ „ 200 „	1 916	262 054	37 371	133 152	53 668	58 257	8 364	96 607	14	51	21	22	3	37
200 „ „ 500 „	1 168	356 977	46 483	157 728	59 100	93 558	41 611	72 939	13	44	17	26	12	20
500 „ „ 1000 „	247	160 707	19 089	57 569	19 673	35 907	40 979	16 824	12	36	12	22	25	10
1000 ha und darüber	42	54 644	6 892	16 766	5 390	9 424	18 761	2 796	13	31	10	17	34	5
Zusammen	136 143	2 499 477	445 587	1 308 868	596 490	1 007 800	233 838	2 541 973	18	52	24	40	9	102

79. Viehbestand nach

Verwaltungsbezirk	Pferde (ohne Militärpferde)				Rindvieh				Schweine			
	5. XII. 1933	5. XII. 1934	3. XII. 1935	3. XII. 1936	5. XII. 1933	5. XII. 1934	3. XII. 1935	3. XII. 1936	5. XII. 1933	5. XII. 1934	3. XII. 1935	3. XII. 1936
1	2	3	4	5	6	7	8	9	10	11	12	13
Bartenstein	11 444	11 927	12 335	12 789	35 742	36 424	35 810	37 697	35 681	37 486	39 715	44 387
Braunsberg	13 861	14 159	14 739	14 803	40 854	41 975	41 890	43 137	36 106	38 497	41 985	45 435
Fischhausen	11 561	11 703	11 922	12 081	40 997	41 605	40 007	41 042	34 407	36 561	37 261	41 526
Gerdauen	10 942	11 048	11 388	11 742	32 883	33 082	32 351	34 158	33 713	34 771	37 330	39 883
Heiligenbeil	11 855	12 178	12 622	12 890	41 481	42 922	42 509	43 933	41 865	45 319	49 078	50 936
Heilsberg	16 600	16 907	17 471	17 731	47 043	48 635	48 623	50 354	48 008	52 596	55 653	59 319
Königsberg-Stadt	2 729	2 740	2 740	2 276	2 213	2 388	2 388	2 397	3 168	4 365	4 365	5 626
Königsberg-Land	11 932	12 103	12 545	12 718	43 314	44 933	44 403	45 584	31 161	32 842	35 229	40 278
Labiau	10 025	10 111	10 453	10 691	30 930	31 143	30 653	31 226	44 172	43 924	48 403	52 105
Mohrungen	14 139	14 300	14 765	15 145	43 724	44 853	43 626	45 340	60 905	64 409	69 128	75 943
Pr. Eylau	15 526	15 281	15 689	15 808	49 789	51 311	49 488	51 067	46 338	49 204	50 046	52 926
Pr. Holland	12 364	12 406	12 867	13 393	35 894	36 508	36 105	37 582	41 618	44 390	48 356	52 867
Rastenburg	11 483	11 845	12 214	12 507	35 307	35 746	34 885	36 572	39 669	42 906	45 505	50 292
Wehlau	10 816	10 838	11 239	11 564	34 984	35 105	34 227	35 578	34 545	34 456	38 220	41 519
Reg.-Bez. Königsberg	165 277	167 546	172 989	176 138	515 155	526 630	516 965	535 667	531 356	561 726	600 274	653 042
Angerburg	10 144	10 232	10 622	10 810	29 192	29 403	27 902	29 434	33 680	33 564	36 106	40 889
Darkehmen	10 712	10 712	11 040	11 439	34 180	34 028	33 119	34 809	32 051	32 746	36 682	38 601
Goldap	11 395	11 305	11 513	11 845	32 497	32 084	32 023	33 545	36 143	34 498	38 480	41 325
Gumbinnen	11 433	11 658	11 836	12 081	34 168	34 163	33 609	35 209	35 879	34 255	37 094	40 192
Insterburg-Stadt	800	625	574	537	1 129	1 109	1 014	929	2 021	2 161	2 978	2 744
Insterburg-Land	13 726	13 760	14 338	14 843	44 379	44 553	43 528	45 659	39 780	40 456	46 288	48 609
Niederung	12 217	12 316	12 908	13 309	45 949	46 319	46 299	47 273	62 861	66 122	72 569	78 396
Pillkallen	14 120	13 989	14 556	15 028	46 268	46 481	46 717	47 944	36 253	35 954	40 586	41 813
Stallupönen	11 661	11 561	12 028	12 418	33 929	33 827	33 742	35 366	35 219	35 220	39 959	42 543
Tilsit-Stadt	996	996	976	992	2 145	2 253	2 181	2 391	4 467	4 830	5 551	7 149
Tilsit-Ragnit	16 130	16 243	17 023	17 614	47 747	48 438	48 102	49 592	54 026	53 860	62 121	65 921
Treuburg	11 378	11 412	11 776	12 008	26 910	26 931	26 941	28 262	36 769	34 697	38 471	40 816
Reg.-Bez. Gumbinnen	124 712	124 809	129 190	132 924	378 493	379 589	375 177	390 413	409 149	408 363	456 885	488 998
Allenstein-Stadt	505	501	487	487	733	782	767	750	1 948	2 066	2 120	2 333
Allenstein-Land	13 809	14 052	14 445	14 712	33 131	34 081	33 454	34 871	37 692	40 175	43 157	47 181
Johannisburg	11 829	11 719	11 971	12 026	28 120	27 636	26 775	28 150	35 256	35 093	37 057	39 906
Lötzen	11 170	11 031	11 347	11 549	26 731	26 572	25 945	27 419	36 917	36 062	39 015	42 585
Lyck	14 678	14 491	14 815	15 092	29 193	28 787	28 060	30 158	42 187	40 761	44 570	48 515
Neidenburg	8 115	8 114	8 307	8 402	24 502	24 578	24 502	25 677	31 398	31 224	33 619	37 080
Ortelsburg	13 913	13 857	14 402	14 863	37 377	37 736	37 913	40 387	36 495	39 075	41 487	45 528
Osterode	12 931	13 114	13 412	13 652	41 677	42 902	41 542	42 911	61 985	62 672	64 896	67 434
Rößel	12 744	12 821	13 392	13 810	33 406	34 172	33 975	36 297	35 076	36 501	40 008	42 453
Sensburg	11 496	11 404	11 683	11 991	27 794	27 850	26 730	28 434	34 678	36 600	39 450	43 225
Reg.-Bez. Allenstein	111 190	111 104	114 261	116 584	282 664	285 096	279 661	295 054	353 634	360 229	385 379	416 240
Elbing-Stadt	804	738	656	736	856	864	686	657	1 856	1 950	1 929	2 632
Elbing-Land	6 056	6 167	6 421	6 776	22 545	23 073	22 767	23 894	22 216	24 048	25 376	28 401
Marienburg	3 931	4 086	4 118	4 277	13 530	14 517	13 925	14 757	15 521	15 411	16 362	16 258
Marienwerder	7 392	7 469	7 632	7 830	21 778	22 472	21 655	22 567	36 426	38 451	38 621	44 204
Rosenberg	11 618	11 732	11 991	12 353	37 074	37 834	36 564	38 357	55 022	57 938	59 937	70 098
Stuhm	9 576	9 699	10 006	10 307	25 805	25 990	26 241	27 338	37 830	39 749	41 355	45 121
Reg.-Bez. Westpreußen	39 377	39 891	40 824	42 279	121 588	124 750	121 838	127 570	168 871	177 547	183 580	206 714
Provinz Ostpreußen	440 556	443 350	457 264	467 925	1 297 900	1 316 065	1 293 641	1 348 704	1 463 010	1 507 865	1 626 118	1 764 994

Vorläufige Ergebnisse der Viehzählung vom 3. XII. 1937

Reg.-Bez.	Pferde	Rindvieh	Schweine
Königsberg	177 003	533 916	620 904
Gumbinnen	134 454	390 969	458 983
Allenstein	116 515	289 004	391 113
Westpreußen	41 703	123 577	181 308
Prov. Ostpreußen	**469 675**	**1 337 466**	**1 652 308**

Verwaltungsbezirken 1933—1937

Schafe				Ziegen				Hühner, Gänse, Enten				Verwaltungsbezirk
5. XII. 1933	5. XII. 1934	3. XII. 1935	3. XII. 1936	5. XII. 1933	5. XII. 1934	3. XII. 1935	3. XII. 1936	5. XII. 1933	5. XII. 1934	3. XII. 1935	3. XII. 1936	
14	15	16	17	18	19	20	21	22	23	24	25	26
7 375	7 730	8 127	8 527	303	294	287	321	128 191	131 546	134 533	144 281	Bartenstein
5 130	5 104	5 670	5 555	739	734	682	753	153 559	158 694	160 698	168 353	Braunsberg
2 612	2 957	3 159	5 315	332	300	290	307	176 582	170 420	175 399	183 861	Fischhausen
5 570	5 332	5 825	6 177	395	393	361	380	118 559	121 771	126 947	132 146	Gerdauen
2 828	2 849	3 066	3 120	908	860	831	868	150 940	149 769	155 625	161 297	Heiligenbeil
6 110	6 152	6 425	6 196	1 282	1 232	1 151	1 243	188 460	194 677	200 622	201 951	Heilsberg
149	590	590	129	140	228	228	204	43 150	54 603	54 603	62 247	Königsberg-Stadt
1 758	1 880	2 498	3 937	443	441	412	449	180 328	183 572	189 478	200 503	Königsberg-Land
551	567	649	630	587	551	516	518	153 475	150 826	159 023	165 819	Labiau
7 563	7 904	8 949	9 775	2 196	2 188	2 146	2 246	185 348	191 600	201 503	207 513	Mohrungen
7 149	7 555	8 851	8 483	804	758	718	722	182 026	183 191	184 114	189 087	Pr. Eylau
7 458	7 167	8 080	7 913	998	955	930	1 000	138 375	139 536	140 743	146 425	Pr. Holland
7 046	8 228	8 327	9 140	497	449	406	442	140 218	144 166	152 261	160 238	Rastenburg
1 436	1 785	2 381	3 164	376	343	312	310	130 466	129 576	133 479	137 171	Wehlau
62 735	65 800	72 597	78 061	10 000	9 726	9 270	9 763	2 069 677	2 103 947	2 169 028	2 260 892	**Reg.-Bez. Königsberg**
2 799	2 769	2 966	2 540	869	771	740	810	125 882	130 288	132 963	143 514	Angerburg
2 727	2 666	3 010	3 164	251	242	222	240	113 822	113 550	119 662	123 694	Darkehmen
3 468	3 261	3 615	3 558	661	586	594	584	125 302	123 802	130 301	133 417	Goldap
3 152	3 134	3 484	3 554	278	234	238	237	116 613	114 463	121 211	123 823	Gumbinnen
16	7	13	26	118	142	158	149	9 594	10 476	15 345	18 463	Insterburg-Stadt
1 401	1 779	1 887	1 862	550	551	498	502	165 336	165 786	175 735	177 937	Insterburg-Land
257	270	355	414	564	468	435	427	161 345	158 985	169 651	174 919	Niederung
3 916	3 855	4 476	3 570	199	205	190	178	125 892	126 103	134 388	138 213	Pillkallen
1 733	1 696	1 791	1 608	182	174	185	217	119 019	118 410	125 420	130 683	Stallupönen
23	22	27	38	110	149	183	197	12 718	15 208	20 559	26 069	Tilsit-Stadt
1 933	1 905	2 226	1 993	421	400	440	424	191 055	192 634	207 752	213 333	Tilsit-Ragnit
3 494	3 056	3 309	3 266	1 261	1 208	1 192	1 197	137 486	140 328	143 781	155 249	Treuburg
24 919	24 420	27 159	25 593	5 464	5 130	5 075	5 162	1 404 064	1 410 033	1 496 768	1 559 314	**Reg.-Bez. Gumbinnen**
19	15	12	13	86	92	106	120	11 104	11 075	12 130	13 919	Allenstein-Stadt
5 860	5 713	5 970	5 785	2 243	2 215	2 189	2 331	182 016	184 620	189 708	195 005	Allenstein-Land
3 973	3 550	3 573	3 403	547	552	527	536	160 392	158 975	162 945	174 403	Johannisburg
3 011	3 330	3 703	3 895	1 075	998	993	1 102	140 920	141 192	148 299	157 026	Lötzen
5 585	5 157	5 244	5 214	922	930	944	1 005	179 426	181 772	187 545	194 636	Lyck
6 866	6 787	7 384	6 647	1 082	1 112	1 151	1 088	119 751	118 076	127 260	131 102	Neidenburg
1 687	1 807	1 937	1 796	896	918	949	1 087	178 171	184 924	191 724	201 917	Ortelsburg
9 614	9 912	11 491	11 804	2 175	2 300	2 308	2 276	210 876	218 432	225 690	233 483	Osterode
5 920	6 134	6 801	6 755	2 114	2 093	2 104	2 239	142 886	140 483	146 743	154 059	Rößel
4 477	4 771	4 862	5 057	1 524	1 475	1 428	1 463	156 359	162 195	170 028	179 518	Sensburg
47 012	47 176	50 977	50 369	12 664	12 685	12 699	13 247	1 481 901	1 501 744	1 562 072	1 635 068	**Reg.-Bez. Allenstein**
14	19	179	375	325	306	226	309	23 930	20 352	20 870	29 520	Elbing-Stadt
982	879	1 094	748	1 735	1 703	1 659	1 652	87 963	86 385	88 840	92 687	Elbing-Land
148	266	745	823	1 220	1 212	1 194	1 279	55 523	52 852	54 471	57 720	Marienburg
6 038	6 667	7 302	7 372	1 827	1 815	1 854	1 953	108 605	111 040	113 741	122 939	Marienwerder
16 238	17 841	19 102	18 506	1 323	1 350	1 324	1 451	170 798	172 788	181 414	195 921	Rosenberg
3 714	3 998	4 932	5 172	1 841	1 758	1 692	1 679	110 793	107 268	113 177	120 745	Stuhm
27 134	29 670	33 354	32 996	8 271	8 144	7 949	8 323	557 612	550 685	572 513	619 532	**Reg.-Bez. Westpreußen**
161 800	**167 066**	**184 087**	**187 019**	**36 399**	**35 685**	**34 993**	**36 495**	**5 513 254**	**5 566 409**	**5 800 381**	**6 074 806**	**Provinz Ostpreußen**

Reg.-Bez.	Schafe	Ziegen	Hühner, Gänse, Enten
Königsberg	79 544	9 041	2 232 858
Gumbinnen	25 238	4 778	1 539 647

Reg.-Bez.	Schafe	Ziegen	Hühner, Gänse, Enten
Allenstein	48 058	12 333	1 629 598
Westpreußen	32 739	7 713	594 533
Prov. Ostpreußen	**185 579**	**33 865**	**5 996 636**

80. Viehbesatz in den Landkreisen 1932 und 1936 (Vgl. Abb. 29)

Landkreis	Auf 100 ha der landwirtschaftlich benutzten Fläche entfielen											
	Pferde			Rinder			Schweine			Schafe		
	1. XII. 1932	3. XII. 1936	1936 mehr (+) bzw. weniger (—) gegen 1932	1. XII. 1932	3. XII. 1936	1936 mehr (+) bzw. weniger (—) gegen 1932	1. XII. 1932	3. XII. 1936	1936 mehr (+) bzw. weniger (—) gegen 1932	1. XII. 1932	3. XII. 1936	1936 mehr (+) bzw. weniger (—) gegen 1932
1	2	3	4	5	6	7	8	9	10	11	12	13
Bartenstein	16,0	18,6	+ 2,6	48,0	55,0	+ 7,0	48,0	64,7	+ 16,7	10,0	12,4	+ 2,4
Braunsberg	19,0	21,2	+ 2,2	55,0	61,9	+ 6,9	39,0	65,2	+ 26,2	5,5	8,0	+ 2,5
Fischhausen	15,0	16,6	+ 1,6	52,3	56,4	+ 4,1	43,8	57,0	+ 13,2	3,9	7,3	+ 3,4
Gerdauen	12,9	18,0	+ 5,1	37,1	54,0	+16,9	40,2	61,2	+ 21,0	6,1	9,5	+ 3,4
Heiligenbeil	15,7	17,8	+ 2,1	53,4	60,5	+ 7,1	53,8	70,3	+ 16,5	3,8	4,1	+ 0,3
Heilsberg	18,8	21,0	+ 2,2	52,8	59,5	+ 6,7	54,4	70,1	+ 15,7	7,2	7,3	+ 0,1
Königsberg-Land	14,6	16,1	+ 1,5	51,3	57,8	+ 6,5	34,7	51,1	+ 16,4	2,3	5,0	+ 2,7
Labiau	16,3	18,0	+ 1,7	48,0	52,4	+ 4,4	56,6	87,3	+ 30,7	0,9	1,1	+ 0,2
Mohrungen	16,4	18,0	+ 1,6	48,5	54,0	+ 5,5	66,5	90,4	+ 23,9	9,2	11,6	+ 2,4
Pr. Eylau	15,8	17,7	+ 1,9	49,3	57,4	+ 8,1	45,6	59,5	+ 13,9	7,5	9,4	+ 1,9
Pr. Holland	18,7	20,7	+ 2,0	52,0	58,1	+ 6,1	58,4	81,6	+ 23,2	11,6	12,5	+ 0,9
Rastenburg	15,8	18,0	+ 2,2	48,1	52,2	+ 4,1	54,9	72,1	+ 17,2	10,4	11,4	+ 1,0
Wehlau	14,8	16,9	+ 2,1	46,2	52,1	+ 5,9	46,3	60,8	+ 14,5	1,9	4,6	+ 2,7
Reg.-Bez. Königsberg[1])	16,4	18,4	+ 2,0	50,2	56,3	+ 6,1	52,0	68,4	+ 16,4	6,5	8,2	+ 1,7
Angerburg	16,4	17,9	+ 1,5	45,9	48,8	+ 2,9	54,0	66,2	+ 12,2	4,9	4,2	— 0,7
Darkehmen	17,0	19,0	+ 2,0	52,7	57,9	+ 5,2	52,1	64,2	+ 12,1	4,5	5,3	+ 0,8
Goldap	17,2	19,2	+ 2,0	48,2	54,4	+ 6,2	54,3	67,0	+ 12,7	5,6	5,8	+ 0,2
Gumbinnen	18,3	20,3	+ 2,0	51,9	59,1	+ 7,2	56,5	67,5	+ 11,0	5,0	5,9	+ 0,9
Insterburg-Land	16,3	18,4	+ 2,1	51,6	56,6	+ 5,0	49,0	60,3	+ 11,3	2,4	2,3	— 0,1
Niederung	16,6	18,8	+ 2,2	61,1	66,9	+ 5,8	85,1	111,1	+ 26,0	0,2	0,6	+ 0,4
Pillkallen	17,1	18,7	+ 1,6	53,4	59,7	+ 6,3	44,0	52,1	+ 8,1	4,8	9,6	+ 4,8
Stallupönen	19,0	21,0	+ 2,0	53,4	59,8	+ 6,4	58,5	72,0	+ 13,5	3,1	2,7	— 0,4
Tilsit-Ragnit	18,0	20,6	+ 2,6	51,2	57,9	+ 6,7	60,1	78,0	+ 17,9	2,4	2,3	— 0,1
Treuburg	17,1	19,0	+ 1,9	38,6	44,8	+ 6,2	51,8	64,7	+ 12,9	5,6	5,2	— 0,4
Reg.-Bez. Gumbinnen[1])	17,3	19,4	+ 2,1	51,0	57,0	+ 6,0	56,5	70,6	+ 14,1	3,8	3,8	± 0,0
Allenstein-Land	16,6	18,8	+ 2,2	38,5	44,6	+ 6,1	43,1	60,4	+ 17,3	7,3	7,4	+ 0,1
Johannisburg	14,6	16,1	+ 1,5	33,7	37,7	+ 4,0	38,5	53,5	+ 15,0	5,3	4,6	— 0,7
Lötzen	16,8	18,8	+ 2,0	38,6	44,5	+ 5,9	51,9	68,9	+ 17,0	4,9	6,2	+ 1,3
Lyck	18,2	20,5	+ 2,3	35,2	41,3	+ 6,1	59,5	66,4	+ 6,9	7,4	7,1	— 0,3
Neidenburg	11,8	13,1	+ 1,3	34,5	40,0	+ 5,5	41,8	57,8	+ 16,0	10,2	10,3	+ 0,1
Ortelsburg	13,2	15,3	+ 2,1	35,0	41,5	+ 6,5	31,2	46,7	+ 15,5	2,0	1,8	— 0,2
Osterode	12,9	14,3	+ 1,4	40,2	45,1	+ 4,9	58,4	71,0	+ 12,6	10,1	12,4	+ 2,3
Rößel	19,4	22,0	+ 2,6	48,6	57,9	+ 9,3	51,6	67,8	+ 16,2	9,5	10,8	+ 1,3
Sensburg	16,0	18,0	+ 2,0	37,3	42,8	+ 5,5	46,7	65,0	+ 18,3	6,6	7,6	+ 1,0
Reg.-Bez. Allenstein[1])	15,3	17,3	+ 2,0	37,7	43,8	+ 6,1	45,5	61,5	+ 16,0	6,9	7,5	+ 0,6
Elbing-Land	18,3	20,9	+ 2,6	64,9	73,8	+ 8,9	62,4	87,8	+ 25,4	2,8	2,3	— 0,5
Marienburg	20,4	22,2	+ 1,8	67,2	76,7	+ 9,5	72,9	84,5	+ 11,6	0,8	4,3	+ 3,5
Marienwerder	18,3	19,6	+ 1,3	51,6	56,5	+ 4,9	81,8	110,6	+ 28,8	15,8	18,4	+ 2,6
Rosenberg	16,6	18,5	+ 1,9	50,8	57,3	+ 6,5	75,7	104,8	+ 29,1	24,1	27,7	+ 3,6
Stuhm	18,7	20,9	+ 2,2	48,4	55,2	+ 6,8	68,6	91,2	+ 22,6	7,5	10,5	+ 3,0
Reg.-Bez. Westpreußen[1])	18,0	20,0	+ 2,0	54,1	61,1	+ 7,0	72,9	98,3	+ 25,4	13,2	15,7	+ 2,5
Provinz Ostpreußen[1])	**16,5**	**18,5**	**+ 2,0**	**47,3**	**53,5**	**+ 6,2**	**53,1**	**69,6**	**+ 16,5**	**6,4**	**7,4**	**+ 1,0**

[1]) Nur Landkreise.

Abb. 29 **Viehbesatz je 100 ha landw. benutzter Fläche in den Landkreisen am 3. XII. 1936**

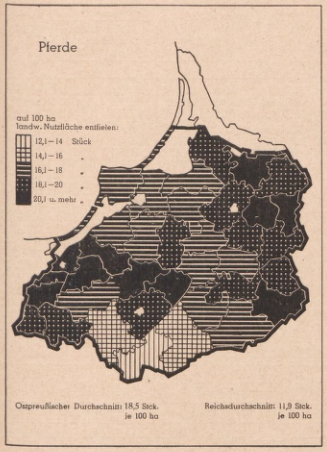

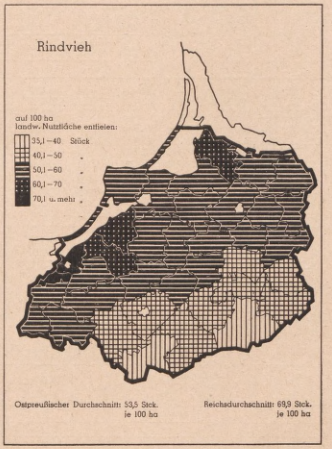

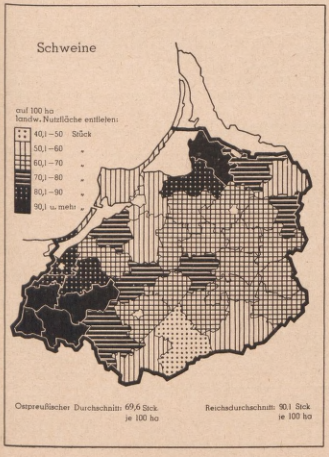

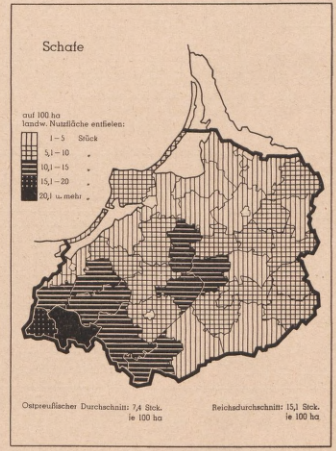

81. Entwicklung des Schweinebestandes 1933–1937

Zeitpunkt der Zählung	Zuchteber	Zuchtsauen insgesamt	Zuchtsauen davon: 1/2 bis noch nicht 1 Jahr alt insgesamt	Zuchtsauen davon: 1/2 bis noch nicht 1 Jahr alt darunter trächtig	Zuchtsauen davon: 1 Jahr alt und älter insgesamt	Zuchtsauen davon: 1 Jahr alt und älter darunter trächtig	Ferkel unter 8 Wochen alt	Jungschweine 8 Wochen bis noch nicht 1/2 Jahr alt	Andere Schweine (Schlacht- u. Mastschweine) insgesamt	Andere Schweine davon: 1/2 bis noch nicht 1 Jahr alt	Andere Schweine davon: 1 Jahr alt und älter	Schweine überhaupt
1	2	3	4	5	6	7	8	9	10	11	12	13
3. III. 1933	11 366	135 331	39 524	22 768	95 807	59 590	305 447	516 904	273 220	253 948	19 272	1 242 268
7. VI. 1933	11 740	151 237	44 170	27 031	107 067	69 983	342 419	515 242	274 638	253 742	20 896	1 295 276
1. XII. 1933	10 202	132 420	36 323	17 650	96 097	62 000	277 631	615 220	427 537	364 611	62 926	1 463 010
5. III. 1934	10 880	136 904	41 351	23 715	95 553	57 945	329 779	536 241	313 067	288 672	24 395	1 326 871
4. VI. 1934	11 071	143 169	38 687	23 428	104 482	65 738	349 249	534 462	321 669	297 507	24 162	1 359 620
4. IX. 1934	11 221	136 562	32 349	14 654	104 213	52 986	426 675	602 575	408 206	360 514	47 692	1 585 239
1. XII. 1934	9 819	132 039	38 068	19 654	93 971	61 554	282 036	627 025	456 346	390 822	65 524	1 507 865
5. III. 1935	9 973	141 997	51 841	32 313	87 156	51 434	344 566	590 567	303 225	250 098	44 127	1 390 328
4. VI. 1935	11 028	156 311	50 205	32 149	106 106	69 941	350 568	564 679	298 120	270 576	27 544	1 380 706
4. IX. 1935	10 374	154 606	43 380	21 979	111 226	59 939	469 797	635 208	355 057	310 346	44 711	1 625 042
3. XII. 1935	10 202	151 564	44 551	22 912	107 013	67 945	338 771	689 209	436 372	374 280	62 092	1 626 118
3. III. 1936	10 668	156 017	50 247	30 107	105 770	64 141	382 551	636 851	330 748	303 531	27 217	1 516 835
4. VI. 1936	10 853	169 225	51 797	32 645	117 428	74 142	415 241	633 070	335 152	307 380	27 772	1 563 541
4. IX. 1936	10 679	162 380	42 773	22 227	119 607	63 979	491 766	714 612	441 302	393 973	47 329	1 820 739
3. XII. 1936	10 192	149 360	42 372	21 148	106 788	65 372	343 091	750 366	511 985	441 087	70 898	1 764 994
3. III. 1937	9 378	146 921	43 541	25 630	103 380	62 426	350 668	690 966	337 868	311 745	26 153	1 535 801
3. VI. 1937	7 898	150 397	40 638	24 248	109 759	67 658	370 080	628 327	355 518	328 264	27 254	1 512 229
3. IX. 1937	6 858	137 651	31 685	14 899	105 966	53 916	433 437	704 809	456 960	403 911	53 049	1 739 715
[1])3. XII. 1937	9 541	135 407	38 237	19 287	97 170	63 334	279 573	689 083	538 704	456 269	82 435	1 652 308

[1]) Vorläufiges Ergebnis.

82. Entwicklung des Schafbestandes 1902–1937

Zeitpunkt der Zählung[1])	Schafe überhaupt	Zeitpunkt der Zählung	Schafe überhaupt	Zeitpunkt der Zählung	Schafe überhaupt	davon: unter 1 Jahr alt männlich	davon: unter 1 Jahr alt weiblich	davon: 1 Jahr alt und älter männlich	davon: 1 Jahr alt und älter dar. Hammel	davon: 1 Jahr alt und älter weiblich	davon: 1 Jahr alt und älter dar. trächtig
1	2	3	4	5	6	7	8	9	10	11	12
1. XII. 1902	559 065	1. XII. 1923	·	1. XII. 1932	169 201	41 050		9 461		118 690	
1. XII. 1906	496 893	1. XII. 1924	380 935	5. XII. 1933	161 800	41 116		7 800		112 884	
2. XII. 1912	344 569	1. XII. 1925	304 976	5. XII. 1934	167 066	44 563		7 793		114 710	
1. XII. 1914	183 955	1. XII. 1926	245 373	4. VI. 1935	250 309	116 567		10 524	·	123 218	·
1. XII. 1915	220 339	1. XII. 1927	220 554	3. XII. 1935	184 087	18 707	35 627	10 723	5 175	119 030	78 964
4. XII. 1918	300 707	1. XII. 1928	196 472	4. VI. 1936	[3])257 615	53 677	63 814	12 688	6 972	127 436	19 886
1. XII. 1920	422 797	2. XII. 1929	188 775	3. XII. 1936	187 019	18 047	38 323	10 744	5 291	119 905	76 006
1. XII. 1921	409 526	1. XII. 1930	189 654	3. VI. 1937	[3])259 165	52 610	63 669	13 878	7 976	129 008	21 755
1. XII. 1922	388 660	1. XII. 1931	182 129	[2])3. XII. 1937	185 579	19 230	36 033	10 081	5 400	120 235	70 544

[1]) Bis 1918 nach dem alten Gebietsstande. — [2]) Vorläufiges Ergebnis. — [3]) Zahl der Schafhaltungen am 4. VI. 1936: 24 220; am 3. VI. 1937: 22 686.

83. Zuchthengste und Stutenbedeckungen 1933–1937

a) Zahl der Zuchthengste

Jahr	Kaltbluthengste insgesamt	Kaltbluthengste davon: in staatlichem Besitz	Kaltbluthengste davon: in genossenschaftl. Besitz	Kaltbluthengste davon: in privatem Besitz	Warmbluthengste insgesamt	Warmbluthengste davon: in staatlichem Besitz	Warmbluthengste davon: in genossenschaftl. Besitz	Warmbluthengste davon: in privatem Besitz	Vollbluthengste	Hengste insgesamt
1	2	3	4	5	6	7	8	9	10	11
1933	640	·	·	·	440	·	·	·	14	1 094
1934	682	141	135	436	437	418	2	17	20	1 139
1935	730	115	141	474	491	437	—	54	20	1 241
1936	785	123	148	514	482	439	—	43	17	1 284
1937	841	·	·	·	554	·	·	·	10	[1]) 1 411

b) Zahl der Stutenbedeckungen

Jahr	von Kaltbluthengsten insgesamt	von Kaltbluthengsten davon: in staatlichem Besitz	von Kaltbluthengsten davon: in genossenschaftl. Besitz	von Kaltbluthengsten davon: in privatem Besitz	von Warmbluthengsten insgesamt	von Warmbluthengsten davon: in staatlichem Besitz	von Warmbluthengsten davon: in genossenschaftl. Besitz	von Warmbluthengsten davon: in privatem Besitz	von Vollbluthengsten	Gesamtzahl der gedeckten Stuten
1	2	3	4	5	6	7	8	9	10	11
1933	38 848	5 839	8 277	24 732	19 862	18 860	89	913	186	58 896
1934	51 288	8 119	11 210	31 959	24 804	23 861	—	943	82	76 174
1935	54 622	8 705	11 807	34 110	30 831	29 897	—	934	433	85 886
1936	56 512	9 450	11 527	35 535	32 617	31 386	—	1 231	499	89 628

[1]) Einschl. 6 Ponyhengste.

84. Rassenzugehörigkeit der Rinder, Schweine, Ziegen und Schafe Ende Januar 1936

Regierungsbezirk		Gesamtbestand an Rindvieh	Rinderrassen: Niederungsvieh (Tieflandschläge): Schwarzbuntes Niederungsvieh	Rotbuntes Niederungsvieh	Rote Ostfriesen	Angler	Landvieh ohne bestimmtes Gepräge aber im Typ des Niederungsviehs	Shorthorn-Rinder	Gesamtbestand an Schweinen	Schweinerassen: Deutsches veredeltes Landschwein	Deutsches weißes Edelschwein
1		2	3	4	5	6	7	8	9	10	11
Königsberg	Zahl	516 970	514 507	2 337	1	—	101	24	599 924	—	597 624
	v. H.[1])	100,0	99,5	0,5	0,0	—	0,0	0,0	100,0	—	99,6
Gumbinnen	Zahl	374 704	373 079	1 509	—	—	116	—	455 715	340	454 946
	v. H.	100,0	99,6	0,4	—	—	0,0	—	100,0	0,1	99,8
Allenstein	Zahl	279 675	277 372	2 134	—	—	169	—	386 549	24 283	362 139
	v. H.	100,0	99,2	0,8	—	—	0,0	—	100,0	6,3	93,7
Westpreußen	Zahl	122 454	121 174	691	—	162	45	382	182 969	24 466	129 114
	v. H.	100,0	99,0	0,6	—	0,1	0,0	0,3	100,0	13,4	70,5
Provinz	Zahl	**1 293 803**	**1 286 132**	**6 671**	**1**	**162**	**431**	**406**	**1 625 157**	**49 089**	**1 543 823**
Ostpreußen	v. H.	**100.0**	**99,4**	**0,6**	**0,0**	**0,0**	**0,0**	**0,0**	**100,0**	**3,0**	**95,0**

Regierungsbezirk		Noch Schweinerassen: Cornwalls	Berkshirs	Schwäbisch-hällisches Schwein	Deutsches Weideschwein (hannoversch-braunschweigisches Landschwein)	Angler Sattelschwein	Sonstige Schweine ohne besondere Rassenmerkmale	Gesamtbestand an Ziegen	Ziegenrassen: weiße deutsche Edelziegen	bunte deutsche Edelziegen (rehfarben)	Thüringerwaldziegen	Sonstige Ziegen ohne besondere Rassenmerkmale
12		13	14	15	16	17	18	19	20	21	22	23
Königsberg	Zahl	109	140	89	104	3	1 855	9 118	6 653	978	—	1 487
	v. H.	0,0	0,0	0,0	0,0	0,0	0,3	100,0	73,0	10,7	—	16,3
Gumbinnen	Zahl	40	374	—	15	—	—	4 910	2 356	1 003	3	1 548
	v. H.	0,0	0,1	—	0,0	—	—	100,0	48,0	20,4	0,1	31,5
Allenstein	Zahl	35	92	—	—	—	--	12 622	8 163	1 637	2	2 820
	v. H.	0,0	0,0	—	—	—	—	100,0	64,7	13,0	0,0	22,3
Westpreußen	Zahl	24	49	10	86	—	29 220	7 899	4 584	1 500	8	1 807
	v. H.	0,0	0,0	0,0	0,0	—	16,0	100,0	58,0	19,0	0,1	22,9
Provinz	Zahl	**208**	**655**	**99**	**205**	**3**	**31 075**	**34 549**	**21 756**	**5 118**	**13**	**7 662**
Ostpreußen	v. H.	**0,0**	**0,1**	**0,0**	**0,0**	**0,0**	**1,9**	**100,0**	**63,0**	**14,8**	**0,0**	**22,2**

Regierungsbezirk		Gesamtbestand an Schafen	Schafrassen: Merinoschafe (Merinos u. Merinofleischschafe)	Fleischschafe: Deutsche schwarzköpfige	Fleischschafe: Deutsche weißköpfige	Deutsche veredelte Landschafe (Württemberger)	Ostfriesische Milch- und Wilstermarschschafe	Leineschafe	Rhönschafe	Heidschnucken	Skudden	Karakuls und deren Kreuzungen
24		25	26	27	28	29	30	31	32	33	34	35
Königsberg	Zahl	72 382	24 059	39 286	6 285	1 563	113	60	27	83	832	74
	v. H.	100,0	33,2	54,3	8,7	2,2	0,2	0,1	0,0	0,1	1,1	0,1
Gumbinnen	Zahl	26 838	53	16 260	8 336	1	—	7	17	3	2 149	12
	v. H.	100,0	0,2	60,6	31,0	0,0	—	0,0	0,1	0,0	8,0	0,1
Allenstein	Zahl	51 271	17 656	26 270	6 637	—	68	—	—	—	640	—
	v. H.	100,0	34,4	51,2	13,0	—	0,2	—	—	—	1,3	—
Westpreußen	Zahl	33 341	27 446	2 926	1 080	1 483	155	24	—	4	27	196
	v. H.	100,0	82,3	8,8	3,2	4,4	0,5	0,1	—	0,0	0,1	0,6
Provinz	Zahl	**183 832**	**69 214**	**84 742**	**22 338**	**3 047**	**336**	**91**	**44**	**90**	**3 648**	**282**
Ostpreußen	v. H.	**100,0**	**37,6**	**46,1**	**12,1**	**1,7**	**0,2**	**0,0**	**0,0**	**0,0**	**2,0**	**0,2**

[1]) = v. H. des Gesamtbestandes (Sp. 2 bezw. 9 bezw. 19 bezw. 25).

85. Milchverarbeitung

Verwaltungsbezirk	Betriebe [1])			Milchanlieferung einschl. Rahm auf Vollmilch umgerechnet			Frischmilchabsatz			Herstellung von Butter		
	1934	1935	1936	1934	1935	1936	1934	1935	1936	1934	1935	1936
	Zahl			1000 Liter		t	1000 Liter		t	t		
1	2	3	4	5	6	7	8	9	10	11	12	13
Bartenstein	14	14	13	32 263	35 518	42 582	2 257	4 408	6 297	969,8	1 041,2	1 356,9
Braunsberg	11	11	11	16 420	16 352	17 917	1 307	1 490	2 260	487,1	506,7	507,1
Fischhausen	27	26	26	29 852	29 847	34 491	4 387	5 440	5 352	440,3	496,1	662,5
Gerdauen	11	9	10	20 886	24 022	30 784	1 578	593	1 252	415,7	632,2	695,4
Heiligenbeil	15	14	15	24 642	26 003	29 494	1 411	1 979	2 459	529,2	611,7	700,4
Heilsberg	15	13	10	13 960	15 447	17 940	930	1 080	1 460	411,7	507,9	579,2
Königsberg-Stadt	8	7	7	39 970	42 450	42 258	27 475	30 144	29 553	392,6	416,8	519,8
Königsberg-Land	16	16	15	20 989	24 250	27 932	4 676	8 961	9 968	326,0	414,9	482,1
Labiau	15	13	12	19 350	20 779	24 975	1 149	1 095	1 142	532,2	616,2	707,8
Mohrungen	29	28	30	19 975	21 035	31 178	502	660	1 021	331,4	393,9	559,5
Pr. Eylau	16	14	15	38 421	42 120	48 108	1 608	4 182	3 083	1 118,3	1 242,1	1 420,2
Pr. Holland	20	22	20	17 509	22 419	28 192	988	1 338	797	331,4	449,5	538,3
Rastenburg	11	11	11	27 114	30 683	34 982	1 707	1 830	2 343	885,3	1 047,0	1 141,5
Wehlau	19	19	18	19 208	25 187	30 965	789	858	1 544	370,8	439,2	482,3
Reg.-Bez. Königsberg	227	217	213	340 559	376 112	441 798	50 764	64 058	68 531	7 541,8	8 815,4	10 353,0
Angerburg	11	12	11	12 100	16 120	20 933	565	696	942	394,2	527,7	675,9
Darkehmen	14	12	13	19 522	24 827	32 307	436	2 287	360	459,2	630,0	792,3
Goldap	12	12	10	4 590	5 602	7 692	437	538	612	117,3	156,5	200,4
Gumbinnen	13	13	13	15 432	17 877	23 663	2 210	2 214	1 696	275,9	361,0	475,4
Insterburg-Stadt	3	3	3	13 093	15 861	19 633	3 707	3 820	4 249	128,4	223,7	303,5
Insterburg-Land	25	22	19	10 273	12 398	17 744	168	135	145	176,1	231,8	370,7
Niederung	66	65	66	43 875	48 267	58 041	997	850	1 246	285,2	450,0	575,8
Pillkallen	14	11	11	8 917	11 331	18 814	184	275	520	120,2	178,5	378,9
Stallupönen	7	6	6	8 341	9 500	13 257	723	750	956	241,5	284,2	358,0
Tilsit-Ragnit	3	3	3	7 183	8 516	9 207	4 469	5 208	5 598	79,4	107,4	120,4
Tilsit-Stadt	41	37	35	19 201	23 029	32 554	629	734	1 259	220,1	331,3	464,8
Treuburg	6	6	5	11 554	13 887	19 860	598	655	678	363,0	443,2	643,4
Reg.-Bez. Gumbinnen	215	202	195	174 081	207 215	273 705	15 123	18 162	18 261	2 860,5	3 925,3	5 359,5
Allenstein-Stadt	11	11	11	15 089	16 823	19 488	4 501	4 602	4 793	292,7	319,8	417,0
Allenstein-Land												
Johannisburg	16	16	14	9 542	11 672	13 585	573	925	902	285,0	356,0	412,1
Lötzen	13	12	15	18 092	20 653	29 564	1 178	1 423	1 612	552,3	664,1	938,3
Lyck	7	7	7	8 619	10 799	17 345	1 091	1 313	1 466	240,9	314,4	517,2
Neidenburg	17	18	17	12 208	14 642	16 811	539	378	364	403,5	496,3	541,6
Ortelsburg	16	15	14	11 041	14 259	16 467	457	722	737	375,6	498,4	559,9
Osterode	26	25	23	37 121	38 379	41 701	1 910	2 122	1 849	1 045,3	1 132,9	1 158,6
Rößel	9	8	8	19 624	20 401	23 638	928	964	1 040	618,7	655,9	711,1
Sensburg	10	11	11	17 136	19 156	24 563	885	929	990	570,3	674,3	833,3
Reg.-Bez. Allenstein	125	123	120	148 472	166 784	203 162	12 062	13 378	13 753	4 384,3	5 112,1	6 089,1
Elbing-Stadt	3	3	3	12 297	14 202	13 946	6 115	7 895	7 410	172,7	187,3	187,9
Elbing-Land	31	29	26	13 763	15 845	17 619	1 109	727	725	76,2	94,7	148,6
Marienburg	28	22	16	20 283	25 390	34 362	2 257	2 136	2 564	177,9	310,9	323,4
Marienwerder	20	20	19	16 795	17 594	20 641	2 110	1 954	1 740	285,9	289,6	387,1
Rosenberg	18	18	17	36 422	36 406	41 699	2 581	2 713	2 781	1 044,6	1 026,4	1 130,9
Stuhm	36	34	23	22 136	19 458	18 636	1 165	739	838	248,5	235,3	238,9
Reg.-Bez. Westpreußen	136	126	104	121 696	128 895	146 903	15 337	16 164	16 058	2 005,8	2 144,2	2 416,8
Provinz Ostpreußen	703	668	632	784 808	879 006	1 065 568	93 286	11 762	116 603	16 792,4	19 997,0	24 218,4
Dagegen 1933			726		678 064			81 852			14 324,9	

Milchlieferkreis: i. J. 1933: 24 837 Kuhhalter mit insges. 179 793 Kühen, i. J. 1935: 44 587 Kuhhalter mit insges. 370 591 Kühen
„ „ 1934: 39 464 „ „ „ 343 755 „ „ „ 1936: 56 780 „ „ „ 465 045 „

[1]) Molkereien im Sinne der 1. Ausführungsverordnung zum Milchgesetz und milchwirtschaftliche Kleinbetriebe.

in den Molkereien 1933—1936 (Vgl. Abb. 30 und 31)

Herstellung von													
Hartkäse			Weichkäse			Sauermilchkäse		Speisequark		Sauermilchquark		Verwaltungsbezirk
1934	1935	1936	1934	1935	1936	1935	1936	1935	1936	1935	1936	
t			t			t		t		t		
14	15	16	17	18	19	20	21	22	23	24	25	26
521,7	620,7	565,4	2,5	2,8	0,4	—	—	12,3	11,5	30,7	—	Bartenstein
105,1	103,2	116,9	—	—	—	—	—	1,2	1,4	1,4	—	Braunsberg
1 277,1	1 175,2	1 380,7	10,0	51,9	47,9	—	—	23,2	32,9	0,8	0,4	Fischhausen
410,2	645,6	795,6	0,4	0,3	—	—	—	0,6	2,9	54,8	—	Gerdauen
809,2	843,9	879,4	0,5	0,6	0,6	—	—	1,5	1,6	—	1,2	Heiligenbeil
142,1	129,2	2,0	—	—	59,2	—	—	—	—	—	—	Heilsberg
158,4	71,5	81,2	36,5	2,3	2,3	15,8	—	119,7	129,5	—	88,2	Königsberg-Stadt
575,8	508,2	567,7	0,3	—	0,0	—	—	23,0	24,2	0,6	3,0	Königsberg-Land
430,9	463,5	668,8	36,8	36,4	5,2	—	—	6,2	9,4	—	—	Labiau
1 122,4	1 130,5	1 628,5	15,5	0,1	4,7	—	—	6,7	7,3	4,0	37,9	Mohrungen
554,6	630,5	804,2	0,6	1,9	4,6	—	—	8,6	11,8	—	—	Pr. Eylau
788,8	1 065,7	1 461,4	—	—	0,1	—	—	1,3	2,2	—	—	Pr. Holland
191,1	216,7	265,7	0,2	0,2	0,2	—	—	2,3	23,7	—	—	Rastenburg
918,3	1 107,3	1 353,2	29,3	51,2	54,7	—	—	7,7	6,8	—	—	Wehlau
8 005,7	8 711,7	10 570,7	132,6	147,7	179,9	15,8	—	214,3	265,2	92,3	130,7	**Reg.-Bez. Königsberg**
106,2	261,9	474,7	1,0	0,3	1,3	—	—	3,6	4,4	48,0	53,4	Angerburg
852,8	1 102,3	1 413,4	—	0,0	0,1	—	—	2,4	5,6	—	0,2	Darkehmen
159,3	176,8	237,7	1,1	1,4	4,6	—	—	4,5	2,8	6,3	7,6	Goldap
627,5	755,8	1 081,4	—	—	—	—	—	20,6	30,4	20,7	7,6	Gumbinnen
600,3	745,3	914,0	—	—	—	—	—	16,3	18,8	2,7	—	Insterburg-Stadt
542,3	669,6	1 031,6	0,1	0,1	0,1	—	—	4,4	0,2	—	—	Insterburg-Land
3 422,5	3 614,9	4 439,2	55,4	55,4	41,8	—	—	5,2	8,6	—	—	Niederung
584,0	613,9	1 004,5	—	49,8	0,3	—	—	1,8	—	—	—	Pillkallen
136,6	258,1	436,4	67,3	—	—	—	—	—	1,1	2,8	9,7	Stallupönen
24,2	21,8	25,5	—	—	—	—	—	1,7	8,1	96,2	102,5	Tilsit-Stadt
1 231,8	1 497,7	1 702,5	34,5	77,4	67,6	—	3,1	—	—	—	—	Tilsit-Ragnit
173,0	249,3	475,5	0,7	1,0	0,6	—	—	—	—	156,6	201,9	Treuburg
8 460,5	9 967,4	13 236,4	160,1	185,4	116,4	—	3,1	60,5	80,0	333,3	382,9	**Reg.-Bez. Gumbinnen**
315,1	367,0	514,0	1,6	1,4	1,6	0,2	—	37,1	25,4	63,4	157,8	Allenstein-Stadt
												Allenstein-Land
101,7	132,4	212,9	0,3	0,1	0,2	—	—	1,4	0,8	24,0	25,2	Johannisburg
292,2	295,6	531,3	0,9	0,7	0,3	—	18,9	18,3	17,8	10,5	122,6	Lötzen
106,9	116,6	332,5	2,9	3,3	2,8	—	—	12,6	13,0	106,4	162,3	Lyck
42,7	76,7	135,2	—	—	—	—	—	0,2	0,5	148,4	152,9	Neidenburg
33,8	66,1	157,6	—	0,1	0,1	—	—	0,9	1,0	157,7	76,1	Ortelsburg
562,1	681,4	857,4	—	4,9	—	—	—	11,5	10,9	213,4	473,7	Osterode
332,7	347,1	567,5	0,7	—	—	—	—	6,3	6,9	—	—	Rößel
40,4	81,0	205,9	0,1	—	—	—	14,0	4,3	4,1	24,6	19,2	Sensburg
1 827,6	2 163,9	3 514,3	6,5	10,5	5,0	0,2	32,9	92,6	80,4	748,4	1 189,8	**Reg.-Bez. Allenstein**
243,4	213,7	189,1	4,3	1,3	1,5	—	—	28,8	39,7	—	—	Elbing-Stadt
1 033,9	1 284,3	1 323,5	3,1	0,9	13,3	—	0,3	—	—	—	—	Elbing-Land
1 222,2	1 108,5	819,2	—	—	24,1	—	—	27,1	—	—	15,4	Marienburg
722,8	861,1	1 055,9	0,2	1,4	8,3	—	2,3	9,1	14,0	—	—	Marienwerder
717,2	821,2	1 150,0	54,0	61,6	70,1	13,4	26,4	1,2	18,2	42,2	28,9	Rosenberg
1 515,5	1 270,6	1 198,6	—	—	—	—	—	0,1	—	—	—	Stuhm
5 455,0	5 559,4	5 736,3	61,6	65,2	117,3	13,4	29,0	66,3	71,9	42,2	44,3	**Reg.-Bez. Westpreußen**
23 748,8	**26 402,4**	**33 077,7**	**360,7**	**408,8**	**418,6**	**29,4**	**65,0**	**433,7**	**497,5**	**1 216,2**	**1 747,7**	**Provinz Ostpreußen**
	21 694,6			317,5		[3])85,0			[4])596,0			Dagegen 1933

[3]) Im Jahre 1934 : 381 t. — [4]) Im Jahre 1934 : 685 t.

Abb. 30

Butterherstellung in den Molkereien 1935

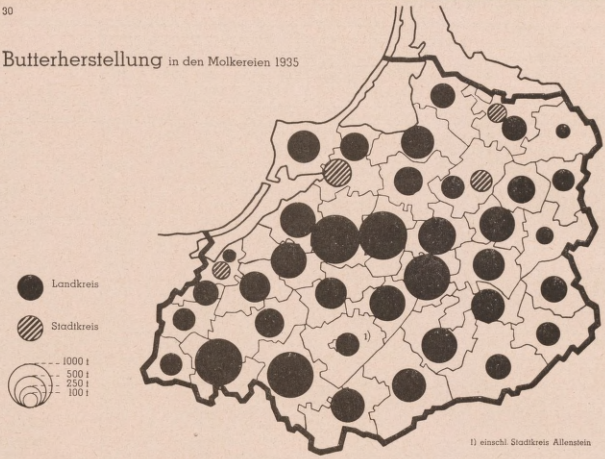

Abb. 31

Käseherstellung in den Molkereien 1935

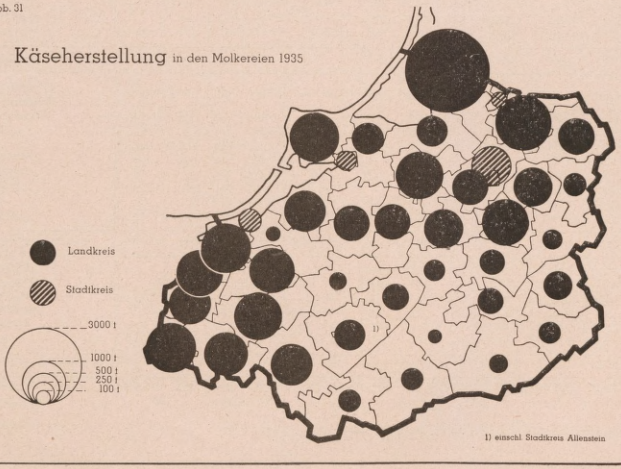

86. Viehseuchenentschädigungen nach Verwaltungsbezirken 1933—1936

(Quelle: Akten des Provinzialverbandes)

Verwaltungsbezirk	Gezahlte Entschädigungen[1]) für											
	Pferde						Rinder					
	1935		1936		1937		1935		1936		1937	
	Stück	RM	Stück	RM	Stück	RM	Stück	RM	Stück	RM	Stück	RM
1	2	3	4	5	6	7	8	9	10	11	12	13
Bartenstein	9	6 073	45	31 408	23	18 129	198	68 094	186	79 247	144	53 498
Braunsberg	2	1 400	8	6 440	—	—	31	10 778	33	13 533	30	11 179
Fischhausen	—	—	—	—	—	—	191	59 412	162	65 636	224	81 369
Gerdauen	4	3 111	11	8 871	18	10 536	133	39 632	166	63 734	169	59 154
Heiligenbeil	—	—	1	880	—	—	121	45 202	98	41 851	108	43 318
Heilsberg	—	—	—	—	—	—	26	8 291	34	12 832	24	8 996
Königsberg[2])	—	—	—	—	—	—	346	108 850	300	112 897	259	105 329
Labiau	1	480	—	—	—	—	138	47 884	153	69 861	102	39 436
Mohrungen	—	—	—	—	8	8 040	144	41 793	140	61 178	109	39 879
Pr. Eylau	1	555	35	30 370	4	3 600	186	58 795	155	53 622	148	62 743
Pr. Holland	—	—	9	5 880	4	3 120	166	59 281	148	66 950	171	69 233
Rastenburg	—	—	—	—	—	—	191	61 327	176	72 546	138	50 423
Wehlau	5	4 160	41	38 200	8	5 720	196	58 051	153	58 507	129	42 767
Reg.-Bez. Königsberg	22	15 779	150	122 049	65	49 145	2 067	667 390	1 904	772 394	1 755	667 324
Angerburg	3	2 120	20	19 040	38	30 307	51	16 731	66	27 354	35	12 812
Darkehmen	—	—	—	—	—	—	122	39 320	111	44 620	84	34 724
Goldap	—	—	1	940	2	1 112	25	8 584	20	7 046	17	5 800
Gumbinnen	—	—	—	—	—	—	114	37 705	69	27 703	76	29 064
Insterburg[2])	—	—	8	6 040	—	—	90	28 370	101	47 913	81	30 388
Niederung	—	—	—	—	—	—	88	26 245	93	36 904	84	27 475
Pillkallen	—	—	26	24 217	24	22 392	82	28 826	70	29 876	67	25 548
Stallupönen	—	—	—	—	—	—	33	9 817	47	21 535	32	12 912
Tilsit-Ragnit[3])	—	—	—	—	—	—	73	22 796	83	30 692	92	36 984
Treuburg	—	—	—	—	—	—	55	18 159	37	14 418	61	17 376
Reg.-Bez. Gumbinnen	3	2 120	55	50 237	64	53 811	733	236 553	697	288 061	629	233 083
Allenstein[2])	—	—	3	2 120	—	—	79	19 960	72	22 430	74	19 054
Johannisburg	—	—	—	—	—	—	48	12 815	16	5 987	24	8 937
Lötzen	—	—	—	—	—	—	74	16 644	59	16 228	63	16 825
Lyck	2	1 760	2	1 600	—	—	28	8 047	27	9 079	36	11 679
Neidenburg	—	—	—	—	—	—	44	11 281	42	13 496	48	12 199
Ortelsburg	1	480	2	1 520	—	—	36	9 312	45	12 556	41	11 053
Osterode	—	—	—	—	1	480	187	52 514	138	50 596	180	56 932
Rößel	1	1 120	14	13 440	54	56 427	61	17 984	57	18 643	28	7 295
Sensburg	—	—	—	—	15	9 749	82	18 414	61	20 111	70	20 838
Reg.-Bez. Allenstein	4	3 360	21	18 680	70	66 656	639	166 971	517	169 126	564	164 832
Elbing[2])	—	—	—	—	—	—	44	13 847	54	19 385	34	9 631
Marienburg	—	—	—	—	1	880	83	23 872	65	25 954	59	19 446
Marienwerder	—	—	—	—	—	—	81	23 088	71	25 757	58	18 506
Rosenberg	—	—	—	—	1	880	138	31 763	130	40 244	93	28 051
Stuhm	—	—	1	240	—	—	202	59 176	168	64 028	170	55 396
Reg.-Bez. Westpreußen	—	—	1	240	2	1 760	548	151 746	488	175 368	414	131 030
Provinz Ostpreußen	**29**	**21 259**	**227**	**191 206**	**201**	**171 372**	**3 987**	**1 222 660**	**3 606**	**1 404 949**	**3 362**	**1 196 269**
Dagegen 1934			133	72 420					3 719	814 762		
1933			320	143 019					3 501	769 381		

[1]) Entschädigungen für Schafe sind in den Jahren 1935—1937 nicht gezahlt worden. — [2]) Stadt- und Landkreis zusammen. — [3]) Einschl. Stadtkreis Tilsit.

87. Edelpelztierhaltung 1931, 1934 und 1937

Jahr	Edelpelztierbetriebe überhaupt	Silberfüchse		Blaufüchse		Nerze		Waschbären		Sumpfbiber (Nutria)	
		Betriebe	Tiere	Betriebe	Tiere	Betriebe	Tiere	Betriebe	Tiere	Betriebe	Tiere
1	2	3	4	5	6	7	8	9	10	11	12
1931	42	17	666	2	8	25	451	5	45	5	52
1934	94	36	917	1	132	41	324	11	61	36	298
1937	62	32	813	1	8	19	365	5	15	17	129
dagegen: Deutsches Reich	*1 434*	*544*	*19 863*	*23*	*376*	*173*	*14 588*	*192*	*1 171*	*577*	*7 337*

D. Landwirtschaftliche Genossenschaften

88. Genossenschaften im Raiffeisenverband 1933—1937

(Quelle: Angaben des Verbandes landwirtschaftlicher Genossenschaften Raiffeisen e. V., Königsberg-Pr)

a) Bestand an Genossenschaften

Genossenschaftsarten	Zahl der Genossenschaften am 31. XII.				
	[1])1933	1934	1935	1936	1937
1	2	3	4	5	6
Zentralgenossenschaften	6	9	10	9	9
Kreditgenossenschaften (Spar- und Darlehnskassen)	398	344	341	338	336
Bezugs- u. Absatzgenossenschaften (An- u. Verkaufsgenossenschaften)	39	59	58	58	58
Brennereigenossenschaften	8	10	12	16	17
Molkereigenossenschaften	90	97	100	102	107
Milchverwertungsgenossenschaften	91	99	92	94	88
Viehverwertungsgenossenschaften	32	34	34	35	35
Elektrizitätsgenossenschaften	132	142	145	144	145
Eierverwertungsgenossenschaften	21	25	25	24	23
Verkaufsstellengenossenschaften	19	31	31	31	30
Sonstige Genossenschaften	46	38	40	47	48
Genossenschaften insgesamt	882	888	888	898	896

[1]) Einschl. Ermländische Genossenschaften.

b) Mitgliederbestand und Geschäftsergebnisse der Kreditgenossenschaften

Bezeichnung	Stand am 31. XII.				
	[1])1933	1934	1935	1936	1937
1	2	3	4	5	6
Genossenschaften	398	344	341	338	336
Mitglieder	69 615	64 321	65 368	66 255	·
Sparer	100 797	117 897	126 055	147 318	·
Bilanzsumme in 1000 RM	114 051	103 872	103 054	103 624	·
Einlagen in 1000 RM:					
a) Spareinlagen	50 085	53 293	59 178	65 065	·
b) Einlagen in laufender Rechnung	6 053	5 928	9 333	10 511	·
a + b) Gesamteinlagen	56 138	59 221	68 511	75 576	·
Gesamtaußenstände in 1000 RM	71 076	61 112	64 490	69 417	·

[1]) Einschl. Ermländische Genossenschaften.

c) Umsätze der An- und Verkaufsgenossenschaften

Geschäftsjahr	Getreide		Futtermittel		Düngemittel		Maschinen	Sonstiges[1])	Insgesamt
	Ztr.	RM	Ztr.	RM	Ztr.	RM	RM	RM	RM
1	2	3	4	5	6	7	8	9	10
1932/33	3 576 565	29 590 645	1 383 965	7 624 770	1 786 868	7 079 976	1 421 869	7 840 635	53 557 895
1933/34	5 011 161	39 795 931	1 081 621	7 154 946	2 088 647	9 445 910	2 039 080	13 051 053	71 486 920
1934/35	8 492 327	70 208 358	1 175 382	8 841 561	5 312 048	15 229 862	3 112 852	7 584 911	104 977 544
1935/36	5 572 432	48 201 463	1 335 670	10 960 396	5 171 470	16 178 056	4 823 443	23 932 169	104 095 527
[2])1936/37	5 199 142	45 518 270	1 688 166	13 285 138	5 859 504	19 400 694	5 563 281	30 896 063	114 663 446

[1]) Darunter sowohl sonstige landw. Erzeugnisse wie auch landw. Bedarfsartikel (Sämereien, Brennmaterialien usw.). —
[2]) Vorläufige Zahlen.

Noch Tab. 88

d) Umsätze der Viehverwertungsgenossenschaften

Viehgattung (Stück)	Jahr[1])	Nach den Absatzgebieten								Unmittelbar an Verbraucher	Verkauf ab Rampe	Zusammen (Sp. 3-12)
		Königsberg (Pr)	Berlin	Land Sachsen	Provinz Sachsen, Thüringen	Rheinland, Westfalen	Baden	Bayern	Sonstige Gebiete			
1	2	3	4	5	6	7	8	9	10	11	12	13
Rinder	1933	1 982	9 268	2 153	66	1 761	—	11	88	1 255	14 298	30 882
	1934	2 579	9 282	1 798	46	1 950	—	—	36	1 331	15 831	32 853
	1935	2 334	7 614	6 157	1 048	1 556	14	—	277	3 689	22 671	45 360
	1936	2 830	2 154	5 931	1 388	1 943	1 182	—	1 306	2 838	23 407	42 979
	1937	.	.	.	.	.	.	.	.	.	.	55 823
Kälber	1933	2 131	4 822	4 545	—	208	3	—	—	978	289	12 976
	1934	3 509	5 441	6 424	128	185	153	3	3	929	269	17 044
	1935	3 183	4 261	10 361	1 112	93	134	4	—	2 016	209	21 373
	1936	2 663	2 717	12 744	1 110	753	1 584	106	1 013	1 881	567	25 138
	1937	.	.	.	.	.	.	.	.	.	.	36 439
Schweine	1933	10 423	29 622	27 919	1 257	3 783	4 631	3 254	1 672	26 865	14 363	123 789
	1934	12 126	39 962	31 795	3 766	2 007	17 486	3 240	1 048	19 946	19 390	150 766
	1935	11 300	28 709	42 782	13 679	3 433	11 498	622	6 906	32 456	20 231	171 616
	1936	16 753	3 097	41 615	11 454	28 805	44 723	6 667	9 988	21 310	26 216	210 628
	1937	.	.	.	.	.	.	.	.	.	.	205 467
Schafe	1933	1 277	9 141	514	—	23	30	8	—	627	1 213	12 833
	1934	1 076	8 262	871	8	399	3	—	—	481	1 927	13 027
	1935	1 037	7 626	2 295	120	11	23	—	3	1 085	2 007	14 207
	1936	1 400	6 774	3 871	250	82	274	39	110	1 475	2 642	16 917
	1937	.	.	.	.	.	.	.	.	.	.	19 458
Gesamterlös in RM	1933	1 235 573	5 593 143	3 516 333	127 581	892 697	510 427	233 722	142 533	3 064 357	3 364 704	18 681 070
	1934	1 772 450	7 633 187	4 358 429	459 599	787 668	2 041 477	244 260	103 410	2 975 708	4 369 924	24 746 112
	1935	1 964 554	6 573 632	8 191 037	2 228 763	1 046 675	1 342 937	62 663	902 909	5 539 674	7 978 260	35 831 104
	1936	3 249 859	1 746 352	9 013 853	2 211 278	4 758 118	6 335 053	859 628	1 992 803	4 274 541	9 832 280	44 273 765
	1937	.	.	.	.	.	.	.	.	.	.	44 178 212

[1]) Für 1937 können infolge Änderung der Anschreibungsmethode die entsprechenden Gebietszahlen nicht angegeben werden.

e) Umsätze der Eierverwertungsgenossenschaften

Jahr	Januar	Februar	März	April	Mai	Juni	Juli	August	Sept.	Okt.	Nov.	Dez.	Zusammen (Sp. 2–13)
1	2	3	4	5	6	7	8	9	10	11	12	13	14
Gesamtverwertung[1]) von Frischeiern in 1000 Stück													
1933	1 282	1 365	2 886	4 178	5 151	3 855	2 900	2 560	2 173	1 166	641	1 021	29 178
1934	1 824	2 871	7 166	11 704	13 526	8 102	7 051	6 403	3 838	1 689	950	1 395	66 519
1935	1 913	3 132	7 958	11 191	10 936	7 195	6 502	6 552	4 835	1 878	796	1 211	64 099
1936	3 501	3 794	7 585	13 293	14 317	9 293	7 957	7 452	5 000	1 472	716	1 334	75 714
1937	3 064	2 836	8 180	16 146	15 237	8 945	8 172	8 761	5 286	2 593	1 347	1 692	82 259
Darunter a) durch die Frischeizentrale in Königsberg (Pr) in 1000 Stück													
1933	593	547	776	976	577	636	149	592	49	34	124	331	5 384
1934	736	672	722	1 615	3 519	3 083	1 802	1 763	1 159	945	523	847	17 386
1935	734	837	927	610	1 230	1 038	1 272	716	911	941	348	523	10 087
1936	1 514	1 948	2 158	1 490	2 066	2 165	2 557	2 272	2 151	1 255	387	723	20 686
1937	2 006	2 029	2 522	2 402	2 776	2 616	3 088	2 778	2 335	1 850	820	1 156	26 378
b) durch die Frischeizentralen im übrigen Deutschen Reich in 1000 Stück													
1933	340	380	1 320	2 722	3 874	2 777	2 235	1 465	1 755	905	267	305	18 345
1934	625	1 920	5 705	9 142	9 047	4 191	4 170	3 773	1 996	—	—	36	40 605
1935	716	1 543	5 966	9 660	8 783	5 494	4 446	5 124	3 308	271	—	—	45 311
1936	1 024	1 036	4 105	10 797	11 719	5 748	4 518	4 611	1 843	—	—	—	45 401
1937	499	127	4 915	13 132	11 377	5 093	3 714	5 113	2 219	—	—	—	46 189

[1]) D. s. die örtlichen Umsätze der Genossenschaften und die Umsätze durch die Frischeizentralen in Königsberg (Pr) und im übrigen Deutschen Reich.

89. Gründung von Landeskulturgenossenschaften 1840—1936

(Quelle: Akten der Provinzialverwaltung.)

Zeitraum (Jahrfünft bzw. Jahr)	Es sind gegründet:						Zeitraum (Jahrfünft bzw. Jahr.)	Es sind gegründet:					
	Ent- u. Bewässerungs- sowie Flußregulierungsgenossenschaften		Dränagegenossenschaften		Deichverbände			Ent- u. Bewässerungs- sowie Flußregulierungsgenossenschaften		Dränagegenossenschaften		Deichverbände	
	Anzahl	angeschlossene Fläche ha	Anzahl	angeschlossene Fläche ha	Anzahl	angeschlossene Fläche ha		Anzahl	angeschlossene Fläche ha	Anzahl	angeschlossene Fläche ha	Anzahl	angeschlossene Fläche ha
1	2	3	4	5	6	7	1	2	3	4	5	6	7
1840/44	—	—	—	—	1	3 989	1905/09	150	30 843	102	57 461	3	1 147
1845/49	—	—	—	—	—	—	1910/14	130	24 067	117	58 294	2	1 769
1850/54	3	3 410	—	—	—	—	1915/19	99	12 092	45	15 567	3	1 749
1855/59	4	4 487	—	—	4	25 607	1920/24	146	21 537	69	23 997	6	1 784
1860/64	6	7 889	—	—	—	—	1925/29	299	31 960	198	50 000	13	14 294
1865/69	17	21 512	—	—	3	18 509	1930	13	2 215	26	7 943	1	799
1870/74	19	7 366	—	—	1	540	1931	13	1 858	19	5 972	—	—
1875/79	13	7 052	—	—	—	—	1932	35	4 623	14	4 625	1	290
1880/84	8	5 831	3	4 275	—	—	1933	53	13 032	34	10 142	1	125
1885/89	7	1 737	23	28 090	1	245	1934	46	8 592	30	12 011	2	2 296
1890/94	11	2 179	10	5 661	2	19 482	1935	26	4 577	20	6 978	—	—
1895/99	61	13 271	94	41 353	3	23 817	1936	25	2 646	19	8 188	—	15
1900/04	91	22 964	61	41 637	12	15 237	Zusammen 1840—1936	1 275	252 740	884	382 194	59	131 694

90. Aufwendungen für Landeskultur 1930—1936

Herkunft der Mittel	1930 RM	1931 RM	1932 RM	1933 RM	1934 RM	1935 RM	1936 RM
1	2	3	4	5	6	7	8
A. Zuschüsse zu Landeskulturarbeiten							
1. Provinzial-Meliorationsfonds einschl. staatlicher Mitleistungen: Staat und Provinz	22 950	7 120	17 327	9 004	60 159	38 550	506 747
2. Fonds zur Förderung der Landwirtschaft: Staat 1/3	349 500	175 000	120 000	90 000	120 000	165 500	245 500
Provinz 1/3	349 500	175 000	120 000	90 000	120 000	165 500	245 500
3. Flußregulierungsfonds: Staat 1/3	244 000	177 500	73 915	72 900	102 900	180 000	200 000
Provinz 1/3	244 000	177 500	73 915	72 900	102 900	180 000	200 000
4. Beihilfen für größere Landeskulturmaßnahmen: Staat 1/3	73 500	—	—	—	300 000	378 000	878 350
Provinz 1/3	73 500	—	—	—	300 000	378 000	878 350
5. Beihilfen aus dem Reinhardt-Programm 1933: Staat	—	—	—	1 478 879	190 615	26 300	—
6. Ergänzungsbeihilfen 1934 zum Reinhardt-Programm 1933: Staat	—	—	—	—	888 079	100 205	—
7. Folgeeinrichtungsbeihilfen 1934: Staat	—	—	—	—	1 137 107	26 800	93
8. Folgeeinrichtungsbeihilfen 1935: Staat 2/3	—	—	—	—	—	—	1 000 000
Provinz 1/3	—	—	—	—	—	—	500 000
9. Reichs-Landeskulturfonds: Reich	—	—	—	—	—	—	1 497 795
10. Osthilfemittel: Reich	—	400 000	495 200	—	423 000	452 000	—
11. Fonds für Grenz- und Notgebiete: Reich [1])	—	—	—	—	—	—	578 800
12. Grundförderung: Reich [1])	825 583	709 587	948 224	6 984 803	7 424 885	3 469 207	2 654 273
13. Reichsarbeitsdienst, Arbeitsleistung wertmäßig Reich	—	—	—	—	490 500	879 088	1 069 588
zusammen	2 182 533	1 821 707	1 848 581	8 798 486	11 660 145	6 439 150	10 454 996
B. Darlehen zu Landeskulturarbeiten							
1. Aus dem Reinhardt-Programm 1933	—	—	—	3 278 824	1 587 026	3 354 838	61 411
2. Zu Folgeeinrichtungen 1934	—	—	—	—	191 926	6 105	—
3. Sonstige Darlehen	5 361 430	3 501 083	1 015 700	7 348 979	685 430	1 168 500	2 537 920
zusammen	5 361 430	3 501 083	1 015 700	10 627 803	2 464 382	4 529 443	2 599 331
A + B. Zuschüsse und Darlehen für Landeskulturarbeiten zusammen	**7 543 963**	**5 322 790**	**2 864 281**	**19 426 289**	**14 124 527**	**10 968 593**	**13 054 327**
C. Zuschüsse und Darlehen für Vorarbeitskosten und Schuldendienst							
1. Vorarbeitskosten: Staat	61 144	53 514	38 430	119 819	150 383	120 739	125 670
2. Zinsverbilligungsbeihilfen: Reich	185 499	306 008	540 000	658 061	866 908	843 559	825 209
3. Zwischen- und Zusatzkredite zur Abdeckung von Zins- und Tilgungsrückständen	—	—	—	62 300	106 750	150 413	108 700
zusammen	246 643	359 522	578 430	840 180	1 124 041	1 114 711	1 059 579
A + B + C. Aufwendungen insgesamt	**7 790 606**	**5 682 312**	**3 442 711**	**20 266 469**	**15 248 568**	**12 083 304**	**14 113 906**

[1]) Reichsanstalt für Arbeitsvermittlung und Arbeitslosenversicherung.

91. Landeskulturarbeiten 1930—1936

Gegenstand	1930	1931	1932	1933	1934	1935	1936
1	2	3	4	5	6	7	8
Meliorierte Fläche in ha	12 500	10 500	5 600	52 000	28 000	22 000	26 000
Arbeitertagewerke	870 000	640 000	330 000	2 800 000	1 900 000	1 400 000	1 630 000
Durchschnittlich beschäftigte Arbeiter	5 000	3 600	1 900	16 000	11 000	8 000	9 300

92. Bäuerliche Siedlung 1919—1937 (Vgl. Abb. 32)

(Quelle: Angaben der Landeskulturabteilung beim Oberpräsidium)

Jahr	Neusiedlung						Anliegersiedlung					
	unter Aufsicht der Kulturämter		durch die Ostpr. Landgesellschaft		Zusammen		unter Aufsicht der Kulturämter		durch die Ostpr. Landgesellschaft		Zusammen	
	Stellenzahl	Fläche ha	Stellenzahl	Fläche ha	Stellenzahl (Sp. 2+4)	Fläche ha (Sp. 3+5)	Stellenzahl	Fläche ha	Stellenzahl	Fläche ha	Stellenzahl (Sp. 8+10)	Fläche ha (Sp. 9+11)
1	2	3	4	5	6	7	8	9	10	11	12	13
1919	27	385	145	1 471	172	1 856	141	274	8	8	149	282
1920	95	330	109	1 225	204	1 555	222	542	20	10	242	552
1921	188	862	419	4 937	607	5 799	1 018	1 929	58	185	1 076	2 114
1922	234	1 420	232	2 825	466	4 245	851	1 607	177	320	1 028	1 927
1923	181	1 564	299	3 785	480	5 349	1 196	2 223	64	86	1 260	2 309
1924	236	1 539	176	2 682	412	4 221	636	1 090	25	65	661	1 155
1925	157	1 813	66	1 957	223	3 770	318	501	49	125	367	626
1926	155	2 554	162	2 671	317	5 225	98	186	34	70	132	256
1927	193	2 071	336	5 928	529	7 999	88	218	62	57	150	275
1928	198	2 677	617	9 520	815	12 197	138	224	13	33	151	257
1929	595	5 150	863	12 420	1 458	17 570	89	182	18	88	107	270
1930	1 026	11 689	1 111	12 711	2 137	24 400	2 006	8 447	18	63	2 024	8 510
1931	1 749	18 422	636	7 790	2 385	26 212	1 591	6 371	156	466	1 747	6 837
1932	1 012	11 748	435	5 835	1 447	17 583	750	2 980	80	180	830	3 160
1933	487	6 553	202	3 175	689	9 728	632	2 116	147	293	779	2 409
1934	199	3 267	366	6 030	565	9 297	527	1 599	277	642	804	2 241
1935	239	3 816	315	6 784	554	10 600	879	2 198	260	579	1 139	2 777
1936	161	2 671	151	3 389	312	6 060	297	1 186	298	679	595	1 865
1937	71	1 344	66	1 827	137	3 171	385	1 223	146	449	531	1 672
Insgesamt 1919-1937	7 203	79 875	6 706	96 962	13 909	176 837	11 862	35 096	1 910	4 398	13 772	39 494

Abb. 32

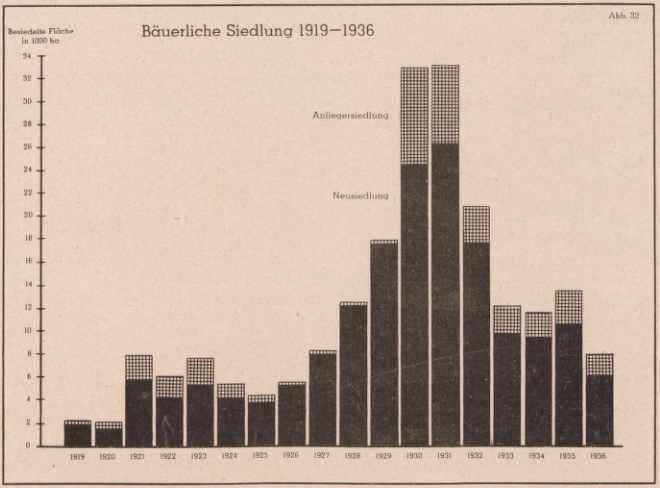

93. Bäuerliche Siedlung nach

(Quelle: Akten der

Lfd. Nr.	Verwaltungsbezirk	1919—1924		1925		1926		1927		1928		1929	
		Stellenzahl	Fläche ha	Stellenzahl	Fläche ha	Stellenzahl	Fläche ha	Stellenzahl	Fläche ha	Stellenzahl	Fläche ha	Stellenzahl	Fläche ha
1	2	3	4	5	6	7	8	9	10	11	12	13	14
1	Bartenstein	40	416	—	—	5	103	23	293	31	341	126	1 808
2	Braunsberg	—	—	—	—	—	—	—	—	—	—	—	—
3	Fischhausen	146	397	13	208	11	168	45	697	35	377	69	591
4	Gerdauen	38	441	—	—	40	812	38	653	13	285	—	—
5	Heiligenbeil	—	—	8	130	8	164	—	—	31	540	55	848
6	Heilsberg	41	10	—	—	—	—	—	—	16	281	1	148
7	Königsberg-Land	45	740	33	624	4	23	21	304	65	882	108	1 101
8	Labiau	100	471	37	180	25	368	40	142	5	10	22	275
9	Mohrungen	269	3 489	37	851	19	467	—	—	163	2 520	112	1 567
10	Pr. Eylau	43	631	16	393	14	320	—	—	81	1 190	63	794
11	Pr. Holland	44	261	—	—	—	—	—	—	—	—	29	385
12	Rastenburg	101	921	—	—	21	366	19	300	71	979	78	1 248
13	Wehlau	35	262	—	—	—	—	—	—	—	—	47	606
I	**Reg.-Bez. Königsberg**	902	8 039	144	2 386	147	2 791	186	2 389	511	7 405	710	9 371
14	Angerburg	34	420	4	91	—	—	—	—	76	1 034	105	1 316
15	Darkehmen	81	759	4	162	—	—	—	—	16	223	94	1 349
16	Goldap	29	258	1	138	14	331	5	93	—	—	41	489
17	Gumbinnen	6	80	—	—	—	—	—	—	—	—	35	624
18	Insterburg-Stadt	31	9	28	8	—	—	—	—	—	—	—	—
19	Insterburg-Land	16	190	—	—	—	—	—	—	—	—	28	295
20	Niederung	—	—	—	—	—	—	—	—	—	—	63	458
21	Pillkallen	22	180	—	—	—	—	38	272	—	—	23	193
22	Stallupönen	—	—	—	—	—	—	—	—	13	122	1	103
23	Tilsit-Stadt	—	—	—	—	—	—	—	—	—	—	—	—
24	Tilsit-Ragnit	20	292	—	—	5	92	43	757	3	132	—	—
25	Treuburg	104	1 231	6	160	11	163	21	459	2	320	27	314
II	**Reg.-Bez. Gumbinnen**	343	3 419	43	559	30	586	107	1 581	110	1 831	417	5 141
26	Allenstein-Stadt	41	9	—	—	—	—	—	—	—	—	—	—
27	Allenstein-Land	—	—	—	—	19	262	19	628	21	308	—	—
28	Johannisburg	37	821	—	—	—	—	40	650	5	28	42	286
29	Lötzen	153	1 851	—	—	—	—	1	2	—	—	2	4
30	Lyck	154	1 446	8	145	1	16	21	314	1	21	46	687
31	Neidenburg	120	1 296	14	582	—	—	14	61	2	10	1	0
32	Ortelsburg	171	1 297	12	44	19	8	69	1 016	41	449	25	151
33	Osterode	170	1 897	—	—	43	723	16	412	16	379	—	—
34	Rößel	—	—	—	—	—	—	—	—	19	255	5	106
35	Sensburg	61	736	1	2	5	165	10	317	5	301	—	—
III	**Reg.-Bez. Allenstein**	907	9 353	35	773	87	1 174	190	3 400	110	1 751	121	1 234
36	Elbing-Land	28	270	—	—	—	—	—	—	11	162	24	169
37	Marienburg	—	—	—	—	—	—	—	—	—	—	43	158
38	Marienwerder	—	—	—	—	—	—	—	—	—	—	38	144
39	Rosenberg	161	1 944	1	52	53	674	46	629	73	1 048	105	1 353
40	Stuhm	—	—	—	—	—	—	—	—	—	—	—	—
IV	**Reg.-Bez. Westpreußen**	189	2 214	1	52	53	674	46	629	84	1 210	210	1 824
	Provinz Ostpreußen	2 341	23 025	223	3 770	317	5 225	529	7 999	815	12 197	1 458	17 570

Verwaltungsbezirken 1919—1936 (Vgl. Abb. 33)

Landeskulturabteilung beim Oberpräsidium.)

1930		1931		1932		1933		1934		1935		1936		Insgesamt 1919—1936		Lfd. Nr.
Stellenzahl	Fläche ha	Stellenzahl	Fläche ha	Stellenzahl	Fläche ha	Stellenzahl	Fläche ha	Stellenzahl	Fläche ha	Stellenzahl	Fläche ha	Stellenzahl	Fläche ha	Stellenzahl	Fläche ha	
15	16	17	18	19	20	21	22	23	24	25	26	27	28	29	30	31
58	585	166	1 797	58	794	28	358	4	47	39	859	14	465	592	7 866	1
41	410	2	15	—	—	1	19	2	59	1	18	—	—	47	521	2
140	1 377	158	1 556	36	438	43	546	12	198	9	220	—	—	688	6 773	3
68	734	176	1 893	32	370	—	—	38	941	3	533	1	110	447	6 772	4
214	2 783	155	1 678	69	1 030	45	613	38	765	37	626	6	117	666	9 294	5
—	—	—	—	—	—	32	474	—	—	—	—	—	—	90	913	6
236	2 581	115	1 106	237	2 589	47	639	34	353	2	121	—	—	976	11 063	7
196	1 961	17	262	—	—	—	—	5	49	45	754	10	185	502	4 657	8
77	945	97	1 076	106	1 345	16	279	37	772	42	861	39	565	1 014	14 737	9
219	3 128	125	1 582	183	2 132	21	259	11	163	45	1 156	—	—	821	11 748	10
—	—	94	1 172	—	—	57	637	11	215	5	123	2	27	242	2 820	11
145	1 769	77	874	58	818	40	722	30	550	1	83	—	—	641	8 630	12
71	803	92	853	39	405	—	—	—	—	19	478	21	503	324	3 910	13
1 465	17 076	1 274	13 864	818	9 921	330	4 546	222	4 112	248	5 832	93	1 972	7 050	89 704	I
21	250	29	252	54	776	—	—	63	839	93	1 416	48	701	527	7 095	14
2	23	31	289	30	347	22	240	52	910	19	303	16	261	367	4 866	15
12	148	98	1 151	51	702	17	283	1	18	—	—	—	—	269	3 611	16
30	409	21	244	38	444	24	384	—	—	—	—	11	296	165	2 481	17
—	—	—	—	—	—	—	—	—	—	—	—	—	—	59	17	18
28	272	59	473	1	12	6	76	15	454	—	—	5	282	158	2 054	19
1	11	—	—	1	18	5	21	9	6	—	—	3	34	82	548	20
35	334	1	23	36	346	—	—	—	—	3	97	7	202	165	1 647	21
32	360	51	496	—	—	—	—	74	904	22	347	8	100	201	2 432	22
—	—	—	—	—	—	—	—	—	—	—	—	—	—	—	—	23
10	142	71	550	5	57	—	—	—	—	—	—	—	—	157	2 022	24
6	160	6	138	—	—	11	208	—	—	7	133	45	911	246	4 197	25
177	2 109	367	3 616	216	2 702	85	1 212	214	3 131	144	2 296	143	2 787	2 396	30 970	II
—	—	—	—	—	—	—	—	—	—	—	—	—	—	41	9	26
67	724	44	452	18	214	—	—	—	—	8	173	—	—	196	2 761	27
22	293	40	551	1	15	33	642	32	460	46	352	15	110	313	4 208	28
21	217	6	103	—	—	53	673	5	174	11	227	1	23	253	3 274	29
21	300	20	204	42	683	1	20	14	223	26	407	13	213	368	4 679	30
—	—	—	—	—	—	—	—	—	—	—	—	—	—	151	1 949	31
64	597	93	1 137	27	389	—	—	15	299	2	95	19	373	557	5 855	32
36	429	117	1 526	1	52	56	1 020	5	85	4	63	17	370	481	6 956	33
—	—	58	712	—	—	30	438	—	—	—	—	—	—	112	1 511	34
47	395	23	313	37	442	30	451	—	—	20	366	3	139	242	3 627	35
278	2 955	401	4 998	126	1 795	203	3 244	71	1 241	117	1 683	68	1 228	2 714	34 829	III
7	18	50	546	27	220	37	335	9	106	1	5	1	14	195	1 845	36
1	2	—	—	—	—	—	—	—	—	—	—	—	—	44	160	37
21	115	123	1 320	69	694	32	360	—	—	—	—	—	—	283	2 633	38
138	1 396	110	1 194	179	2 077	2	31	24	356	—	—	—	—	892	10 754	39
50	729	60	674	12	174	—	—	25	351	44	786	7	59	198	2 773	40
217	2 260	343	3 734	287	3 165	71	726	58	813	45	791	8	73	1 612	18 165	IV
2 137	24 400	2 385	26 212	1 447	17 583	689	9 728	565	9 297	554	10 602	312	6 060	13 772	173 668	

Abb. 33

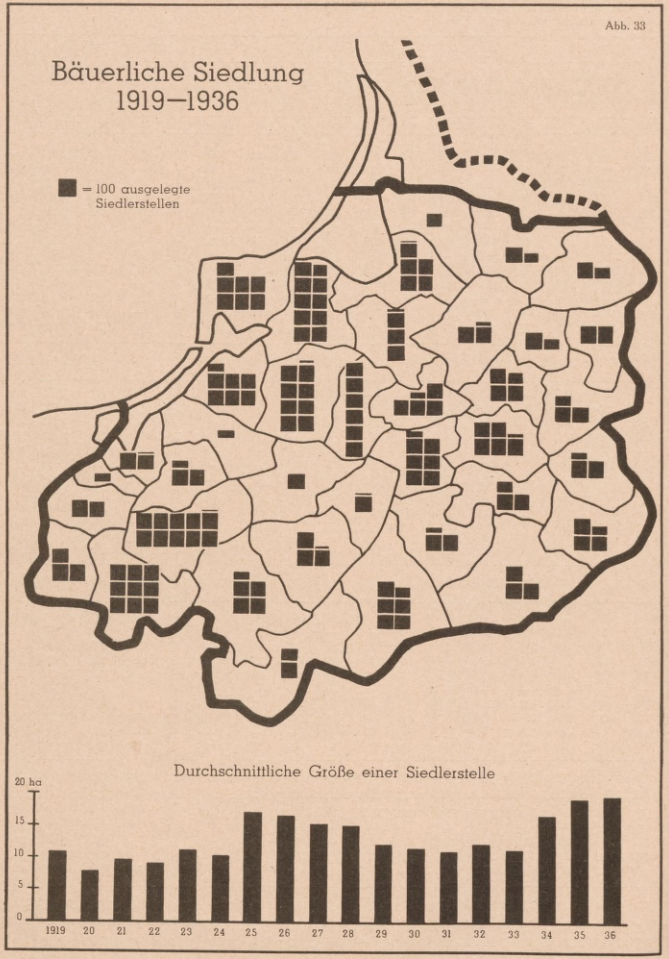
Bäuerliche Siedlung
1919—1936
= 100 ausgelegte Siedlerstellen
Durchschnittliche Größe einer Siedlerstelle
20 ha
15
10
5
0
1919
20
21
22
23
24
25
26
27
28
29
30
31
32
33
34
35
36

94. Neubauernstellen nach Größenklassen 1919—1937

(Quelle: Angaben der Landeskulturabteilung beim Oberpräsidium)

Jahr	Siedlungsfläche insgesamt ha	Neubauernstellen insgesamt	davon entfielen auf die Größenklassen von					
			unter 1 ha	1—2,5 ha	2,5—5 ha	5—10 ha	10—25 ha	über 25 ha
1	2	3	4	5	6	7	8	9
1919	1 856	172	21	22	18	37	60	14
1920	1 555	204	65	28	12	46	46	7
1921	5 799	607	152	46	36	131	221	21
1922	4 245	466	98	31	61	99	154	23
1923	5 349	480	36	13	34	113	274	10
1924	4 221	412	124	7	16	8	248	9
1925	3 770	223	40	11	17	36	90	29
1926	5 225	317	27	12	12	12	232	22
1927	7 999	529	42	43	48	84	285	27
1919—1927	40 019	3 410	605	213	254	566	1 610	162

			unter 1 ha	1—2 ha	2—5 ha	5—10 ha	10—20 ha	20—50 ha	50—100 ha	über 100 ha
			10	11	12	13	14	15	16	17
1928	12 197	815	31	70	101	111	395	85	13	9
1929	17 570	1 458	16	165	269	216	674	95	17	6
1930	24 400	2 137	13	126	531	415	897	138	13	4
1931	26 212	2 385	11	65	433	642	1 154	73	6	1
1932	17 583	1 447	—	6	74	395	947	20	5	—
1933	9 728	689	3	2	12	191	455	22	2	2
1934	9 297	565	10	8	30	69	359	75	6	8
1935	10 600	554	2	29	28	60	293	124	13	5
1936	6 060	312	—	25	29	15	135	95	6	7
1937	3 171	137	—	6	4	7	69	43	6	2
1928—1937	136 818	10 499	86	502	1 511	2 121	5 378	770	87	44
Insgesamt 1919—1937	**176 837**	**13 909**	**691**	**2 480**		**2 687**	[1])7 920		**87**	**44**
v. H.	*100,00*		*4,97*	*17,83*		*19,32*	*56,94*		*0,63*	*0,31*

[1]) Da vor 1927 Stellen mit über 50 ha nur vereinzelt ausgelegt worden sind, sind die 162 Stellen der Spalte 9 bei der Zusammenfassung der Jahre 1919—1937 in Spalte 14/15 gezählt.

95. Frühere Berufe der Neubauern 1931—1937

(Quelle: Angaben der Landeskulturabteilung beim Oberpräsidium)

Jahr	Ehemalige Berufe der Stelleninhaber							Neubauern	
	Selbständige Landwirte	Landwirtssöhne	Landwirtschaftliche Arbeiter	Ausgeschiedene: Heeresangehörige	Ausgeschiedene: Schutzpolizeibeamte	Handwerker	Sonstige Berufe	insgesamt	dar. West-Ostsiedler
1	2	3	4	5	6	7	8	9	10
1931	748	217	739	48	14	312	307	2 385	68
1932	350	168	579	19	2	170	159	1 447	79
1933	213	53	284	1	3	77	58	689	22
1934	214	23	184	14	—	52	78	565	6
1935	228	76	145	12	1	25	67	554	—
1936	118	36	68	9	—	21	40	312	5
1937	73	15	27	4	—	6	12	137	2

96. Familiengröße der angesiedelten Bauern in Ostpreußen und anderen Reichsgebieten 1919—1935

Gebiet	Anzahl der Neubauern	Anzahl der Familienangehörigen	Zusammen Personen	Durchschnittliche Familiengröße, Personen
1	2	3	4	5
Ostpreußen	[1])**13 450**	**47 678**	**61 128**	**3,5**
Brandenburg	9 115	28 846	37 961	3,2
Pommern	10 252	36 323	46 575	3,5
Grenzmark Posen-Westpreußen	1 700	6 497	8 197	3,8
Niederschlesien	6 715	21 357	28 072	3,2
Mecklenburg	6 267	21 684	27 951	3,5

[1]) Abweichung gegenüber Tab. 92—95 infolge nachträglicher Berichtigung durch Statist. Reichsamt.

F. Forstwirtschaft, Fischerei

97. Holzbodenfläche nach Verwaltungsbezirken 1934

(Quelle: Angaben der Landesforstverwaltung.)

Verwaltungsbezirk	Holzbodenfläche insgesamt	davon bestanden mit							
		Kiefer		Fichte		Buche		sonstigen Laubhölzern	
	ha	ha	v. H.	ha	v. H.	ha	v. H.	ha	v. H.
1	2	3	4	5	6	7	8	9	10
Bartenstein	11 970	1 320	11	5 820	49	—	—	4 830	40
Braunsberg	16 450	5 050	32	6 760	41	—	—	4 640	27
Fischhausen	17 750	7 560	43	4 000	23	—	—	6 190	34
Gerdauen	12 140	850	7	6 730	56	—	—	4 560	37
Heiligenbeil	7 020	2 160	31	3 010	43	—	—	1 850	26
Heilsberg	21 270	10 550	50	6 730	32	—	—	3 990	18
Königsberg-Land	9 930	990	10	3 540	36	—	—	5 400	54
Labiau	30 700	2 080	7	10 280	33	—	—	18 340	60
Mohrungen	24 260	9 450	39	5 000	21	5 000	21	4 810	19
Pr. Eylau	18 990	4 030	21	10 120	53	—	—	4 840	26
Pr. Holland	13 530	2 240	17	5 200	39	2 890	20	3 200	24
Rastenburg	9 270	1 090	12	4 110	44	—	—	4 070	44
Wehlau	31 970	2 870	9	15 300	48	—	—	13 800	43
Reg.-Bez. Königsberg	225 250	50 240	22	86 600	38	7 890	4	80 520	36
Angerburg	12 260	3 090	25	4 960	40	—	—	4 210	35
Darkehmen	10 610	2 940	28	3 930	37	—	—	3 740	35
Goldap	22 660	6 340	28	12 520	55	—	—	3 800	17
Gumbinnen	6 080	130	2	3 060	50	—	—	2 890	48
Insterburg-Stadt und Land	27 760	2 340	8	14 390	52	—	—	11 030	40
Niederung	19 480	3 100	16	3 770	19	—	—	12 610	65
Pillkallen	15 890	3 960	25	8 230	52	—	—	3 700	23
Stallupönen	4 790	1 110	23	3 130	65	—	—	550	12
Tilsit-Ragnit	13 720	7 870	58	4 030	29	—	—	1 820	13
Treuburg	5 920	1 830	31	2 350	40	—	—	1 740	29
Reg.-Bez. Gumbinnen	139 170	32 710	24	60 370	43	—	—	46 090	33
Allenstein-Stadt	2 170	1 990	92	130	6	—	—	50	2
Allenstein-Land	31 240	27 960	90	1 970	6	—	—	1 310	4
Johannisburg	55 580	51 370	93	1 870	3	—	—	2 340	4
Lötzen	13 370	7 840	58	3 030	22	—	—	2 500	20
Lyck	14 070	10 670	76	2 620	19	—	—	780	5
Neidenburg	31 520	30 340	97	340	1	—	—	840	2
Ortelsburg	48 430	42 380	88	3 320	7	—	—	2 730	5
Osterode	42 760	27 240	64	6 300	15	6 450	15	2 770	6
Rößel	20 130	13 200	66	5 070	25	370	2	1 490	7
Sensburg	28 730	22 910	80	2 910	10	—	—	2 910	10
Reg.-Bez. Allenstein	288 000	235 900	82	27 560	10	6 820	2	17 720	6
Elbing-Land	14 650	6 380	44	3 380	23	3 180	21	1 710	12
Marienburg	280	120	42	80	29	—	—	80	29
Marienwerder	6 280	4 090	65	500	8	600	10	1 090	17
Rosenberg	24 560	8 870	37	6 670	27	4 470	18	4 550	18
Stuhm	6 150	5 710	93	50	1	190	3	200	3
Reg.-Bez. Westpreußen	51 920	25 170	48	10 680	21	8 440	16	7 630	15
Provinz Ostpreußen	704 340	344 020	49	185 210	26	23 150	3	151 960	22

98. Holzeinschlag 1934 und 1935 [1]

Wuchsgebiet	Holzbodenfläche	Derbholzeinschlag insgesamt (Sp. 20-22)		Nadelnutzholz							Laubnutzholz							Nadel- u. Laubnutzholz insgesamt	Nadel-	Laub-
				Stammholz und Abschnitte einschl. Schwellenholz		Derbholz-Stangen	Grubenholz	Papierholz, Schleifholz u. Zellstoffholz	Schichtnutzholz	insgesamt	Stammholz und Abschnitte einschl. Schwellenholz, Grubenhölzer, Stangen und Faursierblöcke				Schichtnutzholz	insgesamt				
				Fichte, Tanne, Douglas	Kiefer und Lärche						Eiche	Buche	Esche	Sonst. hartes Laubholz	Birke	Sonstiges weiches Laubholz				
	ha	überhaupt 1000 fm	je ha fm	in 1000 fm mit Rinde															Brennholz	
1	2	3	4	5	6	7	8	9	10	11	12	13	14	15	16	17	18	19	20	21	22
1934																					
Staatswaldungen	406 912	2 024,8	4,98	346,0	724,8	5,7	49,1	62,1	17,6	1 205,3	16,6	3,4	·	3,1	23,2		18,8	65,1	1 270,4	467,2	278,2
Gemeindewaldungen mit 500 ha u. mehr Waldfläche	16 642	71,1	4,27	20,1	15,3	1,0	1,0	0,2	0,4	38,0	0,9	3,3	·	0,1	0,8		0,9	6,0	44,0	16,0	11,1
Privatwaldungen mit 500 ha und mehr Waldfläche	67 504	376,0	5,57	71,4	64,9	2,8	11,9	10,5	5,5	167,0	8,2	9,9	·	1,0	6,6		7,2	32,9	199,9	87,3	88,8
1935																					
Staatswaldungen	406 407	2 563,0	6,31	433,7	899,3	12,2	152,7	61,7	58,8	1 618,4	27,2	8,5	2,9	0,2	15,3	16,6	59,3	130,0	1 748,4	466,9	347,7
Gemeindewaldungen mit 500 ha u. mehr Waldfläche	16 642	103,5	6,22	24,0	30,2	1,6	0,7	—	0,9	57,4	0,7	4,3	0,1	—	0,4	0,1	3,3	8,9	66,3	20,9	16,3
Gemeindewaldungen mit 50—500 ha Waldfläche	7 610	40,6	5,34	3,5	16,4	0,3	3,2	—	1,4	24,8	0,2	0,7	—	—	0,2	0,7	0,6	2,3	27,1	10,9	2,6
Privatwaldungen mit 500 ha und mehr Waldfläche	67 504	357,7	5,30	52,0	52,1	3,8	6,2	9,1	4,1	127,3	11,2	11,5	1,1	0,1	6,2	10,7	13,2	60,0	187,3	72,4	98,0
Privatwaldungen mit 50—500 ha Waldfläche	71 981	324,9	4,57	83,9	66,6	8,9	—	0,6	—	160,0	5,5	2,7	0,8	0,8	4,0	9,0	4,9	27,7	187,7	86,4	50,8
1935 Zusammen	**570 144**	**3 389,7**	**5,95**	**597,1**	**1 064,6**	**26,8**	**162,8**	**71,4**	**65,2**	**1 987,9**	**45,3**	**27,1**	**4,9**	**1,1**	**26,1**	**37,1**	**87,3**	**228,9**	**2 216,8**	**657,5**	**515,4**

Umrechnungszahlen: Grubenkurzholz 1 rm = 0,75 fm, Papier- u. Schichtnutzholz 1 rm = 0,80 fm, Brennholz 1 rm = 0,70 fm. Bei Sortimenten, die ohne Rinde erhoben wurden, sind 10 v. H., bei Eiche 20 v. H. für Rinde zugeschlagen. — [1]) Für Gemeinde- und Privatwaldungen nach den vierteljährl. repräsentativen Produktionserhebungen errechnet.

99. Jagdstrecken in den Jagdjahren 1935/36 und 1936/37

(Quelle: Jahrbücher der Deutschen Jägerschaft; Angaben der Regierungsforstämter Königsberg, Gumbinnen, Allenstein)

Wildart	Ostpreußen						Deutsches Reich						Die Höchststrecke der Wildart (Sp. 1) je 10000 ha hatte 1936/37 der	
	Abschußzahl		Wert des erlegten Wildes in 1000 RM		Strecke je 10 000 ha[1])		Abschußzahl		Wert des erlegten Wildes in 1000 RM		Strecke je 10 000 ha[1])			
	1935/36	1936/37	1935/36	1936/37	1935/36	1936/37	1935/36	1936/37	1935/36	1936/37	1935/36	1936/37	Jagdgau	mit
1	2	3	4	5	6	7	8	9	10	11	12	13	14	15
Elchwild	137	246	21	37	0,4	0,7	137	246	21	37	0,0	0,1	**Ostpreußen**	0,7
Rotwild	2 657	3 179	187	223	7,4	8,9	48 735	56 960	3 411	3 987	10,7	12,6	Braunschweig	42,1
Damwild	1 037	1 069	47	48	2,9	3,0	11 166	12 743	502	573	2,5	2,8	Anhalt	18,3
Rehwild	15 538	19 637	248	314	43,3	54,7	516 760	643 364	8 268	10 294	114,0	141,9	Nassau	300,1
Schwarzwild	1 151	1 522	52	68	3,2	4,2	30 768	36 642	1 385	1 649	6,8	8,1	Vorpommern	35,0
Hasen	94 388	104 330	283	313	263,0	290,0	2 741 994	2 948 839	8 226	8 847	604,6	650,3	Prov. Sachsen	1752,0
Kaninchen	4 462	7 126	4	7	12,4	20,0	1 227 606	1 792 681	1 228	1 793	270,7	395,3	Rheinl.-Nord	1920,0
Füchse u. Dächse	6 833	9 041	68	90	19,0	25,0	168 666	236 435	1 687	2 364	37,2	52,1	Württemb.-Süd	111,0
Sonstiges Haarraubwild[2])	2 247	3 525	16	18	6,3	10,0	126 133	135 548	631	678	27,8	29,9	Rheinl.-Nord	111,0
Fasanen	6 169	9 898	11	17	17,2	28,0	882 690	1 013 395	1 545	1 774	194,6	223,5	Schlesien	984,0
Rebhühner	79 696	92 826	79	93	222,0	258,0	2 024 637	2 043 288	2 025	2 043	446,5	450,6	Schlesien	1242,0
Wildenten	29 637	54 889	45	69	82,6	153,0	253 125	378 674	253	473	55,8	83,5	Schlesw.-Holst.	359,0
Zusammen			1 061	1 297					29 182	34 512				

[1]) Berechnet unter Zugrundelegung der Gesamtfläche abzüglich der Flächen für Gartenland, Friedhöfe, Parkanlagen usw. sowie der Gebäude- und Hofflächen. — [2]) Ausschl. der Haarraubwildstrecken in den Preußischen Staatsforsten, für die Angaben in der Jagdnachweisung nicht vorliegen.

100. Fangergebnisse der Haff- und Ostseefischerei 1930–1936

(Quelle: „Jahresberichte über die deutsche Fischerei", hrsg. vom Reichs- u. Preuß. Ministerium f. Ernähr. u. Landw.)

Fanggebiet	Fischsorte	1930	1931	1932	1933	1934	1935	1936
		Zentner						
1	2	3	4	5	6	7	8	9
Frisches Haff	Stint	232	2 560	690	524	178	298	238
	Kaulbarsch	1 870	2 008	3 136	1 668	2 014	1 126	1 556
	Barsch	100	238	172	216	324	266	286
	Plötze	306	276	250	190	238	262	326
	Blei, Brasse	4 116	2 850	2 560	2 770	2 736	3 836	4 700
	Aal	7 986	9 012	9 618	8 478	7 830	5 852	6 542
	Zander	3 066	2 364	2 820	2 896	3 986	4 512	5 590
	Hecht	48	164	144	148	112	52	32
	Quappe, Aalraupe	·	·	2	52	38	20	20
	Maifisch, Finte	1 200	656	604	436	2 058	1 072	592
	Strömling (Hering)	1 184	1 650	2 964	4 054	3 676	2 698	1 880
	Sonstige	2 914	950	1 430	1 110	876	1 164	1 272
	Zusammen	23 022	22 728	24 390	22 542	24 066	21 158	23 034
Kurisches Haff	Stint	76 886	85 814	100 910	77 798	108 570	124 726	176 660
	Kaulbarsch	21 240	25 658	43 668	31 436	27 820	53 838	63 946
	Barsch	5 074	4 564	8 850	4 980	7 944	8 586	9 286
	Plötze	6 956	5 736	7 082	8 866	12 298	12 998	17 550
	Blei, Brasse	2 424	2 970	2 726	2 822	6 196	7 816	7 096
	Aal	4 118	1 908	1 294	1 600	2 606	2 264	2 866
	Zander	3 722	2 646	8 478	5 592	4 866	2 246	2 782
	Hecht	390	406	630	640	1 328	606	142
	Quappe, Aalraupe	560	1 124	348	428	1 130	1 112	376
	Maifisch, Finte	·	·	·	84	28	622	1 192
	Strömling (Hering)	—	—	—	—	—	—	—
	Sonstige	2 008	14 228	2 676	1 152	10 084	3 266	4 256
	Zusammen	123 378	145 054	176 662	135 398	182 870	218 080	286 152
Danziger Bucht	Strömling (Hering)	3 978	4 316	5 796	11 302	6 250	20 818	14 648
	Sprott	15 104	27 594	7 776	21 272	26 996	25 104	37 096
	Dorsch	5 718	2 978	3 600	7 046	6 270	6 532	12 428
	Flunder, Strufbutt	4 946	4 312	4 450	5 330	6 074	6 130	9 516
	Steinbutt	156	104	120	84	232	558	422
	Lachs und Meerforelle	1 044	466	1 928	1 286	2 004	1 054	1 266
	Zander	554	642	814	698	734	1 518	1 032
	Blei, Brasse	226	248	196	426	224	324	454
	Sonstige	5 802	422	292	786	502	560	724
	Zusammen	37 528	41 082	24 972	48 230	49 286	62 598	77 586
Kurische Nehrung	Strömling (Hering)	780	638	176	152	276	602	484
	Sprott	1 518	666	1 000	414	826	1 040	1 264
	Dorsch	7 464	6 508	3 872	5 268	4 568	6 174	11 684
	Flunder, Strufbutt	1 910	2 514	4 110	4 808	3 710	2 284	5 060
	Steinbutt	20	48	102	66	24	38	70
	Lachs und Meerforelle	738	466	1 336	1 096	1 224	282	348
	Zander	—	—	—	—	4	0	—
	Blei, Brasse	—	—	—	—	—	—	—
	Sonstige	·	6	14	6	10	12	42
	Zusammen	12 430	10 936	10 610	11 810	10 642	10 432	18 952

VIII. Gewerbe, Handel, Bauwirtschaft

101. Gewerbliche Betriebe nach Verwaltungsbezirken am 16. VI. 1933 und 1925

Verwaltungsbezirk	Gesamtzahl der in Betrieb befindlichen gewerblichen Niederlassungen (örtliche Betriebseinheiten)			Davon entfielen auf die Gewerbeabteilungen								
				Nichtlandwirtschaftl. Gärtnerei, Tierzucht, Küsten- und Hochseefischerei			Industrie und Handwerk			Handel und Verkehr		
	Niederlassungen		Beschäftigte Personen	Niederlassungen		Beschäftigte Personen	Niederlassungen		Beschäftigte Personen	Niederlassungen		Beschäftigte Personen
	überhaupt	darunter mit Verwendung motorischer Kraft		überhaupt	darunter mit Verwendung motorischer Kraft		überhaupt	darunter mit Verwendung motorischer Kraft		überhaupt	darunter mit Verwendung motorischer Kraft	
1	2	3	4	5	6	7	8	9	10	11	12	13
Bartenstein	1 341	194	4 615	7	—	7	773	172	2 774	561	22	1 834
Braunsberg	2 067	294	6 611	68	—	108	1 261	255	3 891	738	39	2 612
Fischhausen	2 749	303	7 920	597	—	1 199	1 117	261	3 717	1 035	42	3 004
Gerdauen	961	129	2 891	7	—	12	586	113	1 747	368	16	1 132
Heiligenbeil	1 604	215	3 991	172	—	276	923	209	2 334	509	6	1 381
Heilsberg	1 781	236	4 505	3	—	8	1 180	207	2 806	598	29	1 691
Königsberg-Stadt	15 471	1 696	78 169	50	—	110	6 762	1 262	32 684	8 659	434	45 375
Königsberg-Land	1 426	173	3 165	193	2	336	749	157	1 787	484	14	1 042
Labiau	1 915	175	4 541	250	—	540	956	160	2 272	709	15	1 729
Mohrungen	1 701	283	4 875	10	1	19	1 112	259	3 055	579	23	1 801
Pr. Eylau	1 458	204	3 764	9	—	13	925	179	2 369	524	25	1 382
Pr. Holland	1 206	198	3 230	6	1	12	769	176	1 961	431	21	1 257
Rastenburg	1 518	234	5 044	6	—	9	886	194	2 734	626	40	2 301
Wehlau	1 443	197	4 426	7	1	20	894	181	2 852	542	15	1 554
Reg.-Bez. Königsberg	36 641	4 531	137 747	1 385	5	2 669	18 893	3 785	66 983	16 363	741	68 095
1925	*34 427*	*3 194*	*154 781*	*1 003*	*1*	*2 230*	*17 921*	*2 740*	*85 143*	*15 503*	*453*	*67 408*
Angerburg	1 235	171	3 400	—	—	—	763	155	1 889	472	16	1 511
Darkehmen	845	124	2 339	4	—	9	555	110	1 465	286	14	865
Goldap	1 493	209	4 562	9	—	11	992	186	2 961	492	23	1 590
Gumbinnen	1 885	236	6 963	14	1	27	1 173	198	4 050	698	37	2 886
Insterburg-Stadt	2 054	250	8 472	9	—	15	1 071	208	4 153	974	42	4 304
Insterburg-Land	1 080	140	2 255	—	—	—	729	137	1 493	351	3	762
Niederung	2 177	319	5 185	143	—	195	1 229	284	2 996	805	35	1 994
Pillkallen	1 442	182	3 679	5	—	11	947	161	2 286	490	21	1 382
Stallupönen	1 433	174	3 916	6	1	19	853	151	2 060	574	22	1 837
Tilsit-Stadt	3 105	306	11 431	20	—	70	1 456	216	6 254	1 629	90	5 107
Tilsit-Ragnit	1 749	225	5 173	3	—	3	1 108	209	3 554	638	16	1 616
Treuburg	1 511	210	3 797	8	—	13	991	189	2 306	512	21	1 478
Reg.-Bez. Gumbinnen	20 000	2 546	61 172	221	2	373	11 867	2 204	35 467	7 921	340	25 332
1925	*18 021*	*1 839*	*66 935*	*207*	*1*	*366*	*10 412*	*1 656*	*41 046*	*7 402*	*182*	*25 523*
Allenstein-Stadt	1 851	308	8 945	9	1	56	987	241	4 363	855	66	4 526
Allenstein-Land	1 470	126	2 989	3	—	4	992	115	1 966	475	11	1 019
Johannisburg	1 797	197	4 565	10	—	30	1 142	176	2 693	645	21	1 842
Lötzen	1 704	241	5 137	4	—	6	1 087	212	3 027	613	29	2 104
Lyck	2 096	288	5 982	4	—	4	1 344	254	3 408	748	34	2 570
Neidenburg	1 274	164	3 241	7	—	24	812	153	2 030	455	11	1 187
Ortelsburg	2 030	245	5 664	5	—	9	1 263	216	3 563	762	29	2 092
Osterode	2 563	382	8 636	9	1	50	1 601	333	4 806	953	48	3 780
Rößel	1 906	243	5 196	8	1	14	1 219	211	3 202	679	31	1 980
Sensburg	1 733	213	4 901	6	—	6	1 121	183	3 023	606	30	1 872
Reg.-Bez. Allenstein	18 424	2 407	55 256	65	3	203	11 568	2 094	32 081	6 791	310	22 972
1925	*16 400*	*1 630*	*60 570*	*53*	*1*	*238*	*10 175*	*1 517*	*38 249*	*6 172*	*112*	*22 083*
Elbing-Stadt	3 317	480	17 155	7	—	13	1 576	364	10 605	1 734	116	6 537
Elbing-Land	1 049	128	2 921	260	1	323	395	120	1 522	394	7	1 076
Marienburg	1 369	232	7 138	4	—	4	725	181	4 099	640	51	3 035
Marienwerder	1 531	237	4 884	4	—	54	924	202	2 855	603	35	1 975
Rosenberg	2 060	337	6 497	8	—	17	1 215	304	3 715	837	33	2 765
Stuhm	1 159	193	3 052	2	—	3	747	179	1 981	410	14	1 068
Reg.-Bez. Westpreußen	10 485	1 607	41 647	285	1	414	5 582	1 350	24 777	4 618	256	16 456
1925	*10 015*	*1 132*	*50 034*	*273*	—	*522*	*5 496*	*1 005*	*33 247*	*4 246*	*127*	*16 265*
Provinz Ostpreußen	**85 559**	**11 091**	**295 822**	**1 956**	**11**	**3 659**	**47 910**	**9 433**	**159 308**	**35 693**	**1 647**	**132 855**
1925	*78 863*	*7 795*	*332 320*	*1 536*	*3*	*3 356*	*44 004*	*6 918*	*197 685*	*33 323*	*874*	*131 279*

102. Gewerbliche Betriebe nach Gewerbegruppen und Größenklassen am 16. VI. 1933 und 1925 (Vgl. Abb. 34)

Gewerbeabteilungen, Gewerbegruppen	Gesamtzahl der in Betrieb befindlichen[1]) gewerblichen Niederlassungen (örtl. Betriebseinheiten)				Davon entfielen auf Niederlassungen mit . . . beschäftigten Personen							
		Beschäftigte Personen			1 — 10		11 — 50		51 — 200		über 200	
			darunter									
	Niederlassungen[1])	überhaupt[1])	weibliche Personen	Arbeiter (m. + w.)	Niederlassungen	Beschäftigte Personen	Niederlassungen	Beschäftigte Personen	Niederlassungen	Beschäftigte Personen	Niederlassungen	Beschäftigte Personen
1	2	3	4	5	6	7	8	9	10	11	12	13
A. Nichtlandwirtschaftliche Gärtnerei, Tierzucht, Hochsee- und Küstenfischerei	**1 956 (2)**	**3 659 (2)**	**689**	**653**	**1 950**	**3 505**	**6**	**154**	—	—	—	—
1925	*1 536*	*3 356*	*809*	*494*	*1 521*	*2 998*	*13*	*212*	*2*	*146*	—	—
I. Nichtlandwirtschaftliche Gärtnerei und Tierzucht	316 (1)	762 (1)	270	213	310	608	6	154	—	—	—	—
II. Küsten- und Hochseefischerei	1 640 (1)	2 897 (1)	419	440	1 640	2 897	—	—	—	—	—	—
B. Industrie und Handwerk	**47 910(441)**	**159 308(536)**	**31 939**	**72 080**	**46 313**	**92 734**	**1 320**	**27 085**	**241**	**21 682**	**36**	**17 807**
1925	*44 004*	*197 685*	*32 988*	*112 313*	*41 594*	*90 458*	*1 929*	*42 487*	*433*	*36 390*	*48*	*28 350*
III. Bergbau, Salinenwesen und Torfgräberei	15 (1)	602 (1)	39	511	6	23	8	142	—	—	1	437
IV. Industrie der Steine und Erden	440 (85)	7 253(120)	873	6 387	252	985	160	4 042	28	2 226	—	—
V. Eisen- und Stahlgewinnung	8 (—)	82 (—)	4	52	5	19	3	63	—	—	—	—
VI. Metallhütten- und Metallhalbzeugwerke	5 (—)	34 (—)	2	12	4	12	1	22	—	—	—	—
VII. Herstellung von Eisen-, Stahl- und Metallwaren	4 854 (10)	10 556 (10)	345	2 268	4 819	9 507	29	502	6	547	—	—
VIII. Maschinen-, Apparate- und Fahrzeugbau	796 (12)	6 419 (18)	390	3 134	720	2 099	64	1 299	7	627	5	2 394
IX. Elektrotechnische Industrie	464 (3)	2 015 (3)	280	628	434	1 285	25	357	5	373	—	—
X. Optische und feinmechanische Industrie	504 (1)	834 (1)	123	113	502	812	2	22	—	—	—	—
XI. Chemische Industrie	46 (2)	814 (3)	280	550	24	83	16	360	6	371	—	—
XII. Textilindustrie	463 (5)	1 086 (7)	741	439	453	675	5	80	5	331	—	—
XIII. Papierindustrie	80 (2)	3 982 (2)	432	3 513	69	140	4	54	3	262	4	3 526
XIV. Vervielfältigungsgewerbe	496 (1)	4 513 (1)	1 931	2 617	421	909	61	1 292	10	850	4	1 462
XV. Leder- und Linoleumindustrie	1 155 (5)	1 970 (7)	192	403	1 149	1 747	4	79	2	144	—	—
XVI. Kautschuk- u. Asbestindustrie	31 (—)	1 290 (—)	940	1 187	30	66	—	—	—	—	1	1 224
XVII. Holz- und Schnitzstoffgewerbe	6 094 (60)	18 377 (77)	1 461	8 447	5 886	10 656	177	3 749	26	2 739	5	1 233
XVIII. Musikinstrumenten- und Spielwarenindustrie	60 (—)	87 (—)	12	14	59	75	1	12	—	—	—	—
XIX. Nahrungs- und Genußmittelgewerbe	7 455 (64)	36 118 (80)	11 433	15 154	7 118	22 890	292	5 440	38	3 295	7	4 493
XX. Bekleidungsgewerbe	15 660 (37)	22 882 (38)	8 503	2 765	15 628	21 962	28	576	4	344	—	—
XXI. Baugewerbe und Baunebengewerbe	5 922(151)	29 350(166)	695	19 087	5 456	11 641	377	7 634	81	7 588	8	2 487
XXII. Wasser-, Gas- u. Elektrizitätsgewinnung und -versorgung	190 (—)	3 448 (—)	220	2 439	132	497	43	978	14	1 422	1	551
XXIII. Reinigungsgewerbe	3 172 (2)	7 596 (2)	3 043	2 358	3 146	6 651	20	382	6	563	—	—
C. Handel und Verkehr	**35 693(100)**	**132 855(112)**	**43 045**	**31 883**	**34 173**	**74 170**	**1 254**	**25 144**	**228**	**19 126**	**38**	**14 415**
1925	*33 323*	*131 279*	*40 232*	*36 971*	*31 720*	*70 320*	*1 365*	*26 878*	*199*	*17 171*	*39*	*16 910*
XXIV. Großhandel	3 166 (15)	15 174 (18)	3 727	4 849	2 866	6 871	263	5 249	34	2 432	3	622
XXV. Einzelhandel	16 905 (32)	45 230 (36)	22 368	4 711	16 513	34 077	353	6 467	36	3 562	3	1 124
XXVI. Verlagsgewerbe, Handelsvermittlung und sonstige Hilfsgewerbe des Handels	3 841 (26)	9 200 (30)	2 053	2 040	3 757	5 670	65	1 392	16	1 421	3	717
XXVII. Geld-, Bank-, Börsen- und Versicherungswesen	1 277 (1)	8 079 (1)	2 154	564	1 105	2 930	153	2 719	17	1 704	2	726
XXVIII. Verkehrswesen	3 796 (25)	34 175 (26)	2 572	14 816	3 416	7 039	229	6 019	124	9 891	27	11 226
XXIX. Gaststättenwesen	6 708 (1)	20 997 (1)	10 171	4 853	6 516	17 583	191	3 298	1	116	—	—
A + B + C. Gewerbe insgesamt	**85 559(543)**	**295 822(650)**	**75 673**	**104 566**	**82 436**	**170 409**	**2 580**	**52 383**	**469**	**40 808**	**74**	**32 222**
1925	*78 863*	*332 320*	*74 029*	*149 778*	*74 835*	*163 776*	*3 307*	*69 577*	*634*	*53 707*	*87*	*45 260*

[1]) In Klammern die Zahl der außerdem noch vorhandenen, infolge der Wirtschaftslage vorübergehend stillgelegten gewerblichen Niederlassungen bzw. der in diesen beschäftigten Personen.

Abb. 34

Gewerbe in Ostpreußen und im Deutschen Reich

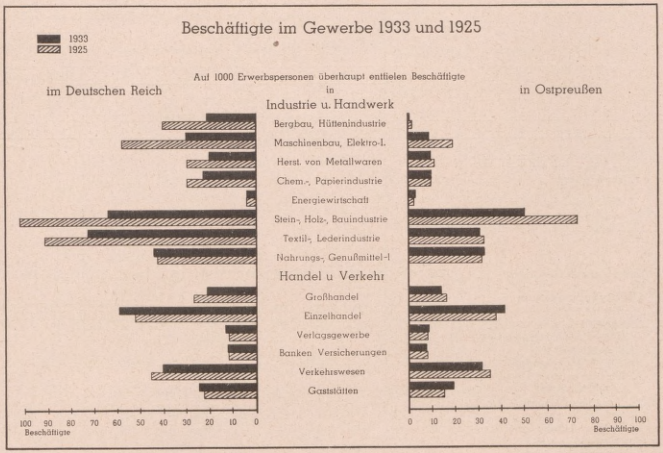

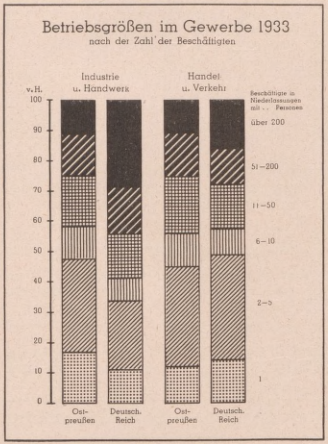

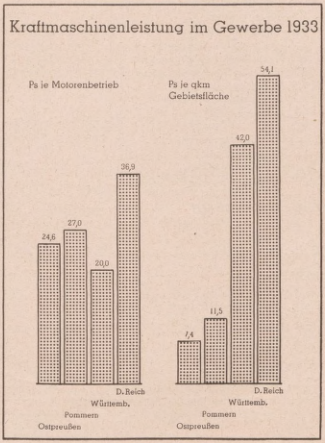

103. Kraftmaschinenverwendung in den gewerblichen Betrieben am 16. VI. 1933 und 1925

(Vgl. Abb. 34)

Gewerbeabteilungen, Gewerbegruppen	Gewerbliche Niederlassungen mit Verwendung motorischer Kraft (ohne Kraftfahrzeuge)		Leistung der vorhandenen zum Antrieb von Arbeitsmaschinen verwendeten Wind-, Wasser- und Wärmekraftmaschinen				Elektromotoren				Kraftmaschinen insgesamt	
			1933		1925		1933		1925		1933	1925
	1933	1925	PS	v.H.der Gesamtleistg.	PS	v.H.der Gesamtleistg.	PS	v.H.der Gesamtleistg.	PS	v.H.der Gesamtleistg.	PS	PS
1	2	3	4	5	6	7	8	9	10	11	12	13
A. Nichtlandwirtschaftliche Gärtnerei, Tierzucht, Hochsee- und Küstenfischerei	**11**	**3**	**15**	**0,0**	—	—	**18**	**0,0**	**5**	**0,0**	**33**	**5**
I. Nichtlandwirtschaftliche Gärtnerei und Tierzucht	11	3	15	0,0	—	—	18	0,0	5	0,0	33	5
II. Küsten- und Hochseefischerei	—	—	—	—	—	—	—	—	—	—	—	—
B. Industrie und Handwerk	**9 433**	**6 918**	**101 302**	**96,7**	**96 683**	**96,1**	**139 855**	**82,2**	**93 468**	**78,3**	**241 157**	**190 151**
III. Bergbau, Salinenwesen und Torfgräberei	13	26	230	0,2	768	0,8	6 868	4,0	3 277	2,8	7 098	4 045
IV. Industrie der Steine und Erden	246	285	11 813	11,3	13 497	13,4	3 228	1,9	2 819	2,4	15 041	16 316
V. Eisen- und Stahlgewinnung	7	4	—	—	50	0,1	218	0,1	396	0,3	218	446
VI. Metallhütten- und Metallhalbzeugwerke	4	2	—	—	—	—	27	0,0	10	0,0	27	10
VII. Herstellung von Eisen-, Stahl- und Metallwaren	726	335	425	0,4	206	0,2	2 562	1,5	1 827	1,5	2 987	2 033
VIII. Maschinen-, Apparate- und Fahrzeugbau	449	380	1 470	1,4	3 186	3,2	27 151	16,0	26 903	22,5	28 621	30 089
IX. Elektrotechnische Industrie	100	61	20	0,0	—	—	354	0,2	234	0,2	374	234
X. Optische und feinmechanische Industrie	53	38	4	0,0	2	0,0	89	0,1	68	0,1	93	70
XI. Chemische Industrie	26	35	420	0,4	284	0,3	1 376	0,8	704	0,6	1 796	988
XII. Textilindustrie	31	26	256	0,3	1 113	1,1	368	0,2	648	0,5	624	1 761
XIII. Papierindustrie	12	12	415	0,4	2 354	2,3	24 251	14,2	20 105	16,9	24 666	22 459
XIV. Vervielfältigungsgewerbe	164	131	106	0,1	117	0,1	2 676	1,6	1 531	1,3	2 782	1 648
XV. Leder- und Linoleumindustrie	36	30	237	0,2	279	0,3	371	0,2	758	0,6	608	1 037
XVI. Kautschuk- u. Asbestindustrie	14	3	—	—	—	—	744	0,4	3	0,0	744	3
XVII. Holz- und Schnitzstoffgewerbe	2 263	1 353	19 217	18,3	18 126	18,0	18 715	11,0	9 306	7,8	37 932	27 432
XVIII. Musikinstrumenten- und Spielwarenindustrie	6	14	8	0,0	—	—	20	0,0	54	0,0	28	54
XIX. Nahrungs- und Genußmittelgewerbe	4 355	3 694	50 804	48,5	40 143	39,9	35 514	20,9	17 509	14,7	86 318	57 652
XX. Bekleidungsgewerbe	320	84	17	0,0	61	0,1	476	0,3	210	0,2	493	271
XXI. Baugewerbe und Baunebengewerbe	360	232	13 674	13,1	14 527	14,4	6 732	4,0	3 372	2,8	20 406	17 899
XXII. Wasser-, Gas- u. Elektrizitätsgewinnung und -versorgung	123	116	1 877	1,8	1 739	1,7	7 317	4,3	3 586	3,0	9 194	5 325
XXIII. Reinigungsgewerbe	125	57	309	0,3	231	0,2	798	0,5	148	0,1	1 107	379
C. Handel und Verkehr	**1 647**	**874**	**3 458**	**3,3**	**3 928**	**3,9**	**30 323**	**17,8**	**25 887**	**21,7**	**33 781**	**29 815**
XXIV. Großhandel	430	302	1 239	1,2	876	0,9	6 924	4,1	3 486	2,9	8 163	4 362
XXV. Einzelhandel	673	259	190	0,2	109	0,1	2 464	1,4	994	0,8	2 654	1 103
XXVI. Verlagsgewerbe, Handelsvermittlung und sonstige Hilfsgewerbe des Handels	96	66	660	0,6	214	0,2	7 775	4,6	885	0,8	8 435	1 099
XXVII. Geld-, Bank-, Börsen- und Versicherungswesen	34	15	24	0,0	40	0,0	74	0,0	104	0,1	98	144
XXVIII. Verkehrswesen	179	153	1 130	1,1	2 636	2,6	12 182	7,2	20 156	16,9	13 312	22 792
XXIX. Gaststättenwesen	235	79	215	0,2	53	0,1	904	0,5	262	0,2	1 119	315
A + B + C. Gewerbe insgesamt	**11 091**	**7 795**	**104 775**	**100,0**	**100 611**	**100,0**	**170 196**	**100,0**	**119 360**	**100,0**	**274 971**	**219 971**

104. Gewerbliche Heimarbeiter nach Arbeitsamtsbezirken am 15. II. 1937

(Quelle: Mitteilungen des Landesarbeitsamts Ostpreußen nach der bei den Arbeitsämtern geführten Heimarbeiterkartei)

Berufsgruppen	Heimarbeiter im Arbeitsamtsbezirk[1])										Provinz Ostpreußen
	Allenstein	Elbing	Gumbinnen	Insterburg	Königsberg	Lyck	Marienburg	Ortelsburg	Tilsit	Wormditt	
1	2	3	4	5	6	7	8	9	10	11	12
Eisen- und Metallerzeugung und -verarbeitung, Elektrotechnik, Feinmechanik und Optik	—	—	—	—	—	—	—	—	—	3	3
Spinnstoffgewerbe	—	30	—	12	115	2	10	126	18	2	315
dar. Textile Arbeiten wie: Weberei, Stickerei, Strickerei, Stopferei usw.	—	*30*	—	*12*	*90*	*2*	*10*	*126*	*18*	*2*	*290*
Papiererzeugung und -verarbeitung	—	—	—	—	11	—	—	—	—	—	11
Ledererzeugung u. -verarb., Linoleum-Industrie	—	—	2	—	3	1	—	—	2	—	8
Holz- und Schnitzstoffgewerbe	—	5	—	—	32	—	—	—	—	—	37
dav. Bürsten-, Borsten-, Pinsel-, Besenindustrie	—	*5*	—	—	—	—	—	—	—	—	*5*
Nahrungs- und Genußmittelgewerbe	—	—	—	—	—	—	4	—	—	—	4
davon Gemüse- u. Obstkonservenherstellung	—	—	—	—	—	—	4	—	—	—	*4*
Bekleidungsgewerbe	17	100	37	47	1 053	17	66	12	12	2	1 363
davon a) Herren- und Knaben-Oberbekleidungs-Industrie	*8*	*36*	*24*	—	*512*	*14*	*14*	—	*5*	—	*613*
b) Damen- und Mädchen-Oberbekleidungs-Industrie	—	*20*	—	—	*140*	*3*	*1*	—	—	—	*164*
c) Wäsche-Industrie	*9*	*30*	*1*	*9*	*382*	—	*51*	*12*	*7*	*2*	*403*
d) Herren-Maßschneiderei	—	*10*	*12*	*35*	*117*	—	—	—	—	—	*174*
e) Damen-Maßschneiderei	—	*4*	—	*2*	*2*	—	—	—	—	—	*8*
f) Herstellung von Schuhwaren	—	—	—	*1*	—	—	—	—	—	—	*1*
Vervielfältigungsgewerbe	—	—	—	—	*3*	—	—	—	—	—	*3*
Insgesamt	17	135	39	59	1 217	20	80	138	32	7	[2])1 744

[1]) Bei den Arbeitsämtern Goldap und Rastenburg waren keine Heimarbeiter verzeichnet. — [2]) Am 16. VI. 1933 waren nach der gewerbl. Betriebszählung in der Prov. Ostpreußen in 1483 Hausgewerbebetrieben 1525 Personen (dar. 1174 weibl.) beschäftigt.

105. Stromerzeugung in Ostpreußen und anderen Reichsgebieten 1932–1936

Gebiet		Leistungsfähigkeit					Stromerzeugung								
		insgesamt		davon in		dar. (Sp. 2) ständig außer Betrieb kW	insgesamt		davon aus				davon (Sp. 7) in		
		in kW	1932 = 100	öffentl. Werken v. H.	Eigenanlagen v. H.		in Mill. kWh	1932 = 100	Steinkohle v. H.	Braunkohle v. H.	Wasserkraft v. H.	anderen Quellen v. H.	öffentl. Werken v. H.	Eigenanlagen v. H.	
1		2	3	4	5	6	7	8	9	10	11	12	13	14	
Ostpreußen	1932	130 237	100	66	34	-	258,0	100	78,9	0,4	18,6	2,1	61	39	
	1933	130 754	101	67	33	11 700	277,4	107	83,4	0,4	14,9	1,3	58	42	
	1934	138 626	106	66	34	10 900	315,8	122	85,6	0,3	12,7	1,4	61	39	
	1935	145 062	111	66	34	12 600	353,6	137	84,9	0,3	13,3	1,5	61	39	
	1936	153 900	118	67	33	12 400	385,1	149	84,4	0,3	13,9	1,4	74	26	
Pommern	1936	223 800	111	65	35	4 600	466,4	130	83,1	—	12,8	4,1	49	51	
Niederschlesien	„	520 800	115	56	44	29 500	1 145,0	169	65,5	19,0	13,3	2,2	56	44	
Oberschlesien	„	290 700	125	40	60	9 500	1 015,5	164	86,3	—	2,3	11,4	41	49	
Rheinprovinz	„	2 374 900	111	59	41	111 000	7 938,6	173	24,2	54,4	1,8	19,6	54	46	
Württemberg	„	394 900	111	67	33	54 800	949,2	174	34,1	—	64,5	1,4	73	27	
Deutsches Reich	„	15 163 100	117	58	42	1 056 700	42 486,8	181	35,6	39,5	16,1	8,8	55	45	

106. Gaserzeugung und -verbrauch in Ostpreußen und anderen Reichsgebieten 1935 u. 1936

Gebiet		Anzahl der Gaswerke[1])		Gaserzeugung der Gaswerke		Gasbezug[2]) der Gaswerke aus		Gasabsatz der Gaswerke						Eigenverbrauch u. Verlust der Gaswerke	Gesamtverbrauch	
								Industrie und Gewerbe		Haushalte und öffentliche Gebäude		Straßenbeleuchtung				
		Erzeugerwerke	Verteilerwerke	1000 cbm		Koksereien	Gaswerken and. Gebiete	überhaupt	je Kopf d. Bevölkerung	überhaupt	je Kopf d. Bevölkerung	überhaupt	je Kopf d. Bevölkerung		überhaupt	je Kopf d. Bevölkerung
				1000 cbm		1000 cbm		1000 cbm	cbm	1000 cbm	cbm	1000 cbm	cbm	1000 cbm	1000 cbm	cbm
1		2	3	4	5	6	7	8	9	10	11	12	13	14	15	
Ostpreußen	1935	54	—	89 542	—	—	—	10 806	4,6	44 896	19,2	6 146	2,6	27 690	89 538	38,4
	1936	54	1	101 286	—	—	—	13 931	6,0	45 305	19,4	6 467	2,8	35 526	101 229	43,4
Pommern	1936	38	1	47 972	9 198	—	—	2 797	0,0	43 066	22,4	4 495	2,3	6 603	56 961	29,7
Niederschlesien	„	57	9	117 243	15 490	28		20 901	6,5	76 240	23,8	11 341	3,5	24 347	132 729	41,4
Oberschlesien	„	28	—	20 321	14 097	—		6 820	4,6	18 277	12,3	3 198	2,2	6 105	34 400	23,2
Rheinprovinz	„	56	60	184 062	355 329	3 655		159 957	20,9	244 961	32,1	61 909	8,1	76 469	543 296	71,2
Württemberg	„	50	16	163 761	1 545	1 391		48 600	18,0	102 129	37,9	4 758	1,8	11 243	166 730	61,8
Deutsches Reich	„	879	311	2 952 555	764 340	1 823		801 370	12,1	2 037 481	30,9	345 812	5,2	537 431	3 722 004	56,3

[1]) Die Erhebung umfaßt die eigentlichen Gaswerke, d. h. die Stadtgas erzeugenden Betriebe (Erzeugerwerke) und die Unternehmen, die nur Gaswerks- oder Kokereigas an- und verkaufen (Verteilerwerke). Die Kokereigasmengen, die von den Kokereien unmittelbar oder über Ferngasgesellschaften, also nicht über ein örtliches Gaswerk an industrielle Unternehmen abgegeben wurden, sind in den obigen Zahlen nicht enthalten. — [2]) Doppelzählungen durch mehrfachen Besitzwechsel innerhalb der Gaswerke (Erzeuger- und Verteilerwerke) des Gebiets sind ausgeschaltet.

107. Königsberger Getreidehandelsverkehr

(Quelle: Wiegeamt

Warengattung	Einkommend aufgewogen (Empfang) in t											
	vom Inland						vom Ausland					
	1932	1933	1934	1935	1936	1937	1932	1933	1934	1935	1936	1937
1	2	3	4	5	6	7	8	9	10	11	12	13
Getreide												
Weizen	86 072	98 778	124 624	52 519	49 128	19 076	5 574	—	100	11 631	1 550	15 127
Roggen	91 192	151 685	183 009	195 385	147 098	117 552	24 634	—	42	232	—	—
Gerste	60 152	42 011	74 729	85 613	62 115	137 933	10 442	18 442	4 237	4 441	3 921	1 297
Hafer	22 536	23 590	28 879	37 897	21 191	26 015	212	1 735	6	6 292	—	506
Buchweizen	—	—	—	6	112	270	—	—	—	—	—	—
Hirse	—	—	5	—	—	—	—	—	—	10	—	—
Mais	59	—	45	226	4	—	1 913	134	285	47	3 598	78 101
Hülsenfrüchte												
Erbsen	6 149	8 240	7 889	6 453	16 123	27 239	12 586	9 170	14 193	2 703	2 678	1 957
Bohnen	3 990	936	2 507	3 289	7 502	9 174	2 940	1 871	1 829	1 761	751	1 485
Wicken	4 358	3 567	1 431	622	8 727	20 194	6 154	2 433	2 863	2 937	1 466	683
Lupinen	990	103	329	714	1 676	3 729	1	—	24	—	211	1
Linsen	—	3	—	114	—	—	31 268	44 245	35 399	14 307	6 696	3 611
Ölsaaten												
Leinsaat	56	20	8	69	124	197	404	190	121	35	87	43
Hanfsaat	24	—	7	—	1	11	30	49	109	49	2	1
Rübsen, Raps	548	309	576	177	91	5	1 791	1 797	212	254	141	72
Senf	119	107	180	83	69	115	361	629	1 404	164	194	166
Hederich	8	—	—	—	—	3	237	—	—	—	—	—
Mohn	88	90	180	116	29	10	549	553	218	156	147	152
Dotter	—	—	—	—	—	—	—	60	—	—	—	—
Sonnenblumensamen	—	5	22	—	—	10	69	68	97	18	43	135
Coriander, Kümmel	—	—	—	5	—	—	—	—	5	—	8	12
Grassaaten												
Kleesaat	129	71	84	230	258	357	626	602	600	82	634	1 336
Thimotheum	195	192	131	207	537	405	23	76	59	—	45	130
Serradella	2 136	3 416	3 699	2 079	1 696	1 794	110	—	30	—	140	126
Spörgel	9	29	47	19	69	56	83	246	236	—	61	—
Verschiedene	149	254	82	111	749	232	6 257	1 717	389	726	381	331
Sonstiges												
Kleie	145	105	—	15	1 689	1 275	—	—	874	2 290	2 825	13 298
Kuchen	363	1 281	2 094	1 419	8 727	13 092	9 098	5 217	9 121	18 514	9 944	1 666
Zusammen	274 985	334 792	430 557	387 368	327 715	378 744	115 362	89 234	72 453	66 649	35 523	120 236

[1]) Angaben für frühere Jahre vgl. im „Statist. Jahresbericht der Industrie- und

108. Königsberger Heringshandel 1900/13 und 1924–1937

(Quelle: Angaben der Industrie- und Handelskammer für Ost- und Westpreußen.)

Jahr	Lagerbestand am Schluß des Vorjahres Faß	Einfuhr Faß	Absatz Faß	Lagerbestand am Jahresende Faß	Jahr	Lagerbestand am Schluß des Vorjahres Faß	Einfuhr Faß	Absatz Faß	Lagerbestand am Jahresende Faß
1	2	3	4	5	1	2	3	4	5
1900/13	143 261	495 076	486 842	151 495	1931	15 095	81 636	80 845	15 886
1924	22 589	176 842	147 799	51 632	1932	15 886	71 474	75 514	11 846
1925	51 632	88 383	126 592	13 423	1933	11 846	80 020	78 684	13 182
1926	13 423	122 551	116 123	19 851	1934	13 182	94 267	88 655	18 794
1927	19 851	132 061	120 002	31 910	1935	18 794	104 505	101 683	21 616
1928	31 910	99 894	114 030	17 774	1936	21 616	105 841	106 543	20 914
1929	17 774	123 384	125 329	15 829	1937	20 914	96 334	99 950	17 298
1930	15 829	107 191	107 925	15 095					

nach Warengattungen 1932–1937[1]

Königsberg (Pr).)

Warengattung	Ausgehend abgewogen (Versand) in t											
	binnenwärts						seewärts					
	1932	1933	1934	1935	1936	1937	1932	1933	1934	1935	1936	1937
14	15	16	17	18	19	20	21	22	23	24	25	26
Getreide												
Weizen	5 940	4 879	5 731	5 992	3 942	22 032	81 552	88 731	95 067	51 343	38 065	4 387
Roggen	7 970	9 299	10 734	8 893	20 675	8 365	65 958	125 831	147 818	184 231	100 810	107 859
Gerste	2 153	976	4 098	1 491	1 470	6 264	52 590	28 731	60 041	80 123	59 216	120 342
Hafer	4 209	10 027	4 298	4 899	5 948	6 298	18 394	3 657	15 614	25 151	19 941	10 147
Buchweizen	—	—	3	3	3	8	—	1	—	2	90	228
Hirse	—	—	—	10	—	—	4	—	—	—	5	15
Mais	1 363	167	281	279	595	64 747	98	—	—	—	183	—
Hülsenfrüchte												
Erbsen	2 530	2 008	4 200	2 095	2 539	1 831	10 940	11 910	11 970	5 197	8 950	28 040
Bohnen	207	418	448	483	747	245	2 570	2 072	2 669	4 077	5 988	8 491
Wicken	564	462	652	1 380	452	722	8 868	6 146	5 278	1 581	4 836	15 720
Lupinen	56	76	183	298	332	283	8	8	117	343	748	1 647
Linsen	5 073	8 159	8 914	4 322	1 012	395	26 453	25 456	28 181	16 795	7 853	3 760
Ölsaaten												
Leinsaat	96	102	59	69	133	120	365	216	183	19	62	4
Hanfsaat	1	—	34	30	—	7	4	25	39	—	11	13
Rübsen, Raps	85	91	62	28	31	—	2 364	1 634	1 281	742	192	50
Senf	11	16	56	36	25	13	779	606	838	974	101	181
Hederich	—	—	—	—	—	—	80	25	11	—	44	2
Mohn	23	41	46	23	17	30	480	254	252	116	18	14
Dotter	—	—	—	—	—	—	—	83	—	—	—	—
Sonnenblumensamen	90	21	29	17	2	3	78	64	8	75	21	12
Coriander, Kümmel	—	—	2	2	—	—	—	—	—	2	—	1
Grassaaten												
Kleesaat	75	50	84	91	55	508	345	65	170	324	137	309
Thimotheum	14	51	49	32	89	101	150	116	96	202	469	242
Serradella	209	224	357	502	139	339	1 474	2 866	2 938	1 970	1 040	1 067
Spörgel	—	5	21	11	78	25	63	79	162	25	60	40
Verschiedene	6 052	1 920	566	677	222	68	1 250	39	9	217	398	68
Sonstiges												
Kleie	92	27	859	2 285	3 948	14 793	5	—	8	47	528	—
Kuchen	5 878	4 884	6 844	18 156	23 274	14 887	998	436	880	104	—	—
Zusammen	42 591	43 903	48 610	52 104	65 728	142 084	275 870	299 051	373 630	373 660	250 366	302 639

Handelskammer für Ost- und Westpreußen", letztmals 1931, S. 38—39.

109. Europäische Heringssalzung 1928 bis 1937

(Quelle: Angaben der Industrie- und Handelskammer für Ost- und Westpreußen.)

Jahr	Deutsches Reich	Schottland	England	Holland	Norwegen
	Faß	Faß	Faß	Faß	Faß
1	2	3	4	5	6
1928	256 971	968 990	634 469	544 000	780 829
1929	254 402	1 109 234	687 697	591 576	840 686
1930	246 012	804 513	738 675	556 454	706 119
1931	318 448	482 060	412 457	586 675	743 620
1932	290 966	517 509	330 785	427 440	430 000
1933	748 000	460 000	333 520	517 129	500 000
1934	842 000	470 000	280 000	543 000	450 000
1935	774 051	630 750	415 000	445 338	·
1936	901 000	522 500	439 000	611 828	·
1937	1 011 500	406 227	485 568	727 397	·

110. Genossenschaften im Ostdeutschen Genossenschaftsverband (Schulze-Delitzsch e. V. Königsberg-Pr) 1933—1936

(Quelle: Geschäftsberichte des Ostdeutschen Genossenschaftsverbandes.)

a) Gesamtübersicht

Art der Genossenschaft	Genossenschaften[2])				Mitglieder[2])				Bilanzsumme[1]) [2]) (in 1 000 RM)			
	1933	1934	1935	1936	1933	1934	1935	1936	1933	1934	1935	1936
1	2	3	4	5	6	7	8	9	10	11	12	13
Zentralgenossenschaft	1	1	1	1	92	95	95	99	16 316	15 366	14 162	19 454
Kreditgenossenschaften	77	77	75	75	50 683	49 037	43 872	42 680	99 561	96 747	95 811	105 166
Genossenschaften gewerbl. u. anderer Art	42	39	41	54	4 630	3 803	5 004	6 301	6 322	6 095	11 961	18 497
Elektrizitätsgenossenschaften	33	31	31	31	[3]) 1 103	1 167	1 210	1 280	[3]) 363	343	319	260

b) Kreditgenossenschaften insbesondere

Berufsgruppe	Mitglieder[2])								Wichtige Bilanzposten (in 1 000 RM)[2])				
	1933		1934		1935		1936		Bilanzposten	1933	1934	1935	1936
	überhaupt	v. H.	überhaupt	v. H.	überhaupt	v. H.	überhaupt	v. H.					
1	2	3	4	5	6	7	8	9	10	11	12	13	14
Handwerker	8 299	16,4	8 286	16,9	8 239	18,8	8 590	20,1	**Einlagen:**				
Kaufleute u. Fabrikanten	6 384	12,6	6 313	12,9	6 170	14,1	6 219	14,6	tägliche	6 149	8 229	14 447	13 177
Landwirte	20 684	40,8	19 424	39,6	17 665	40,2	17 175	40,2	befristete	27 695	27 120	22 483	24 251
Beamte und freie Berufe	10 452	20,6	10 051	20,5	7 326	16,7	6 115	14,3	Spargelder	8 711	10 039	14 894	16 717
Angestellte u. Arbeiter	2 156	4,3	2 009	4,1	2 218	5,1	2 030	4,8	**Ausstehende Forderungen:**				
Sonstige Berufe	2 708	5,3	2 954	6,0	2 254	5,1	2 551	6,0	gegen Wechsel	35 803	33 415	29 160	36 789
Mitglieder insgesamt	50 683	100,0	49 037	100,0	43 872	100,0	42 680	100,0	in laufender Rechnung	34 739	32 562	35 116	38 455
									sonstige	6 605	6 945	8 353	9 357

[1]) Einschl. schwebende Verbindlichkeiten. — [2]) Stichtag: 31. Dezember. — [3]) Am 30. VI. 1933.

111. Deutsche Ostmesse Königsberg (Pr) 1928—1937

(Quelle: „Jahrbuch Königsberg (Pr)" und „Schmollers Jahrbuch", 61. Jg.)

Zeitraum	Deutsche Ostmesse mit landwirtschaftlicher Ausstellung					Leipziger Mustermessen		
	Ausstellungsfläche		Aussteller-firmen	Besucher		Jahr	Frühjahrs-messe	Herbst-messe
	gedeckte qm	Freigelände qm		etwa	darunter Ausländer etwa		Ausstellerfirmen	
1	2	3	4	5	6	7	8	9
11. — 14. VIII. 1928	29 300	18 500	2 100	70 000	1 700	1928	10 106	8 089
18. — 21. VIII. 1929	29 300	18 500	1 850	63 000	1 900	1929	10 171	7 841
17. — 20. VIII. 1930	29 300	18 500	1 873	65 000	2 100	1930	9 540	7 625
23. — 26. VIII. 1931	29 300	18 500	1 950	68 000	2 500	1931	8 964	6 619
21. — 24. VIII. 1932	29 300	18 800	1 915	74 000	2 450	1932	7 716	5 302
20. — 23. VIII. 1933	29 400	18 800	2 120	96 400	2 500	1933	6 417	5 565
19. — 22. VIII. 1934	30 000	24 800	2 280	122 000	2 440	1934	7 406	4 691
18. — 21. VIII. 1935	36 628	40 740	2 400	159 000	2 650	1935	7 527	4 989
23. — 26. VIII. 1936	37 770	66 240	2 450	192 000	4 050	1936	8 106	5 070
15. — 18. VIII. 1937	110 000		2 480	204 000	4 750	1937	8 873	5 531

112. Bautätigkeit 1930–1936

Seit Beginn der Bauschlacht im Jahre 1934 sind durchschnittlich jährlich 10 400 Wohnungen durch Neu- und Umbau erstellt worden; die jährliche Bauleistung ist gegenüber 1932 verdoppelt worden und hat selbst die Leistung der „Hochkonjunktur"-jahre 1927—1929 um 200 Wohnungen übertroffen.

Abb. 35

Regierungsbezirk	Jahr	Erstellte Gebäude			Erstellte Wohnungen				Reinzugang[2]) an Wohnungen	
		insgesamt	darunter Wohngebäude	Von den Wohngebäuden waren Kleinhäuser[1])	insgesamt	darunter durch Neubau	darunter mit 1—3 Wohnräumen (Kleinwohnungen)	darunter mit Unterstützung aus öffentl. Mitteln	insgesamt	je 1000 Einwohner
1	2	3	4	5	6	7	8	9	10	11
Königsberg	1930	4 044	1 866	1 572	4 502	4 199	3 150	3 635	4 002	5,5
	1931	3 755	1 656	1 369	3 839	3 584	2 887	3 095	3 408	3,6
	1932	2 227	1 047	981	1 934	1 499	1 251	962	1 541	1,6
	1933	2 003	996	933	2 276	1 667	1 294	899	1 932	2,0
	1934	2 505	1 528	1 354	3 602	2 873	2 258	1 268	3 277	3,4
	1935	3 019	1 611	1 516	3 233	2 764	1 557	1 126	2 848	2,9
	1936	3 734	2 501	·	5 856	5 505	3 097	3 878	5 568	5,5
Gumbinnen	1930	1 984	754	616	1 735	1 562	1 030	1 205	1 461	2,7
	1931	2 426	880	805	1 506	1 394	949	1 006	1 177	2,2
	1932	1 895	699	662	1 255	1 011	694	530	936	1,7
	1933	1 557	588	559	1 368	857	652	393	1 079	2,0
	1934	2 530	1 614	1 565	2 907	2 099	1 768	1 588	2 468	4,5
	1935	2 127	917	876	1 755	1 440	947	888	1 493	2,7
	1936	2 543	1 262	·	2 400	2 121	1 332	1 214	2 135	3,8
Allenstein	1930	3 331	1 077	990	1 950	1 823	1 215	1 220	1 431	2,6
	1931	3 400	1 163	1 056	2 016	1 848	1 284	1 260	1 492	2,7
	1932	2 373	717	688	1 135	1 025	669	331	750	1,4
	1933	2 530	819	792	1 764	1 055	726	506	1 363	2,5
	1934	2 758	1 232	1 212	2 524	1 565	1 170	1 067	2 167	3,9
	1935	3 115	1 105	1 082	1 799	1 518	1 040	890	1 543	2,7
	1936	3 151	1 356	·	2 424	2 146	1 424	1 138	2 131	3,8
Westpreußen	1930	1 196	537	505	913	860	688	761	737	2,7
	1931	1 430	628	545	1 173	1 044	802	921	957	3,5
	1932	958	370	352	679	577	448	317	518	1,9
	1933	778	363	358	758	479	372	360	622	2,2
	1934	1 300	874	862	1 467	1 074	855	915	1 316	4,7
	1935	1 458	952	928	1 478	1 342	1 111	872	1 365	4,8
	1936	1 641	1 177	·	1 827	1 696	1 126	1 175	1 720	6,0
Provinz Ostpreußen	**1930**	**10 555**	**4 234**	**3 683**	**9 100**	**8 444**	**6 083**	**6 821**	**7 631**	**3,3**
	1931	**11 011**	**4 327**	**3 775**	**8 534**	**7 870**	**5 922**	**6 282**	**7 034**	**3,0**
	1932	**7 453**	**2 833**	**2 683**	**5 003**	**4 112**	**3 062**	**2 140**	**3 745**	**1,6**
	1933	**6 868**	**2 766**	**2 642**	**6 166**	**4 058**	**3 044**	**2 158**	**4 996**	**2,1**
	1934	**9 093**	**5 248**	**4 993**	**10 500**	**7 611**	**6 051**	**4 838**	**9 228**	**3,9**
	1935	**9 719**	**4 585**	**4 402**	**8 265**	**7 064**	**4 655**	**3 776**	**7 249**	**3,0**
	1936	**11 069**	**6 296**	·	**12 507**	**11 468**	**6 979**	**7 405**	**11 554**	**4,8**

[1]) D. s. Wohngebäude mit 1—2 Wohngeschossen und höchstens 4 Wohnungen. Ab 1936 nicht mehr festgestellt. — [2]) D. i. der Zugang durch Neu- und Umbau abzüglich des Abgangs durch Umbau, Abbruch, Brände u. dgl.

113a. Bautätigkeit nach Verwaltungsbezirken 1936[1])

(Quelle: Berichte der Landräte u. Oberbürgermeister)

Verwaltungsbezirk	Es sind erstellt															
	Gebäude								Wohnungen							
	insgesamt				darunter Wohngebäude				insgesamt				dar. aus öffentl. Mitteln			
	in Gemeinden mit ... Einwohnern															
	unter 2 000	2 000 bis 10 000	über 10 000	zus.	unter 2 000	2 000 bis 10 000	über 10 000	zus.	unter 2 000	2 000 bis 10 000	über 10 000	zus.	unter 2 000	2 000 bis 10 000	über 10 000	zus.
1	2	3	4	5	6	7	8	9	10	11	12	13	14	15	16	17
Bartenstein	71	85	—	156	46	65	—	111	72	136	—	208	47	31	—	78
Braunsberg	56	77	138	271	18	60	133	211	25	113	304	442	7	67	283	357
Fischhausen	61	50	—	111	24	40	—	64	52	102	—	154	29	85	—	114
Gerdauen	50	32	—	82	17	17	—	34	26	21	—	47	16	16	—	32
Heiligenbeil	24	10	—	34	14	4	—	18	27	9	—	36	15	9	—	24
Heilsberg	·	·	—	·	·	·	—	·	83	26	—	109	·	·	—	·
Königsberg-Stadt	—	—	952	952	—	—	952	952	—	—	2 876	2 876	—	—	2 245	2 245
Königsberg-Land	124	60	—	184	90	55	—	145	151	72	—	223	52	66	—	118
Labiau	41	23	—	64	16	14	—	30	20	47	—	67	15	25	—	40
Mohrungen	80	22	—	102	18	8	—	26	31	19	—	50	14	4	—	18
Pr. Eylau	54	—	—	54	14	—	—	14	39	—	—	39	16	—	—	16
Pr. Holland	56	142	—	198	9	133	—	142	11	172	—	183	3	117	—	120
Rastenburg	182	39	64	285	29	21	45	95	87	24	110	221	56	—	72	128
Wehlau	41	76	—	117	12	50	—	62	28	84	—	112	18	67	—	85
Reg.-Bez.Königsberg[2])	840	616	1 154	2 610	307	467	1 130	1 904	652	825	3 290	4 767	288	487	2 600	3 375
Angerburg	49	26	—	75	15	25	—	40	32	42	—	74	24	42	—	66
Darkehmen	43	3	—	46	9	3	—	12	9	5	—	14	8	3	—	11
Goldap	51	54	—	105	15	25	—	40	24	84	—	108	3	25	—	28
Gumbinnen	115	—	134	249	43	—	105	148	61	—	235	296	37	—	198	235
Insterburg-Stadt	—	—	94	94	—	—	91	91	—	—	241	241	—	—	120	120
Insterburg-Land	74	—	—	74	12	—	—	12	28	—	—	28	24	—	—	24
Niederung	141	37	—	178	54	15	—	69	81	39	—	120	51	27	—	78
Pillkallen	32	38	—	70	2	27	—	29	2	46	—	48	1	20	—	21
Stallupönen	103	25	—	128	18	24	—	42	31	44	—	75	30	42	—	72
Tilsit-Stadt	—	—	348	348	—	—	294	294	—	—	496	496	—	—	345	345
Tilsit-Ragnit	112	34	—	146	49	28	—	77	70	43	—	113	32	37	—	69
Treuburg	201	40	—	241	33	20	—	53	34	22	—	56	1	—	—	1
Reg.-Bez. Gumbinnen	921	257	576	1 754	250	167	490	907	372	325	972	1 669	211	196	663	1 070
Allenstein-Stadt	—	—	227	227	—	—	190	190	—	—	439	439	—	—	365	365
Allenstein-Land	64	6	—	70	15	2	—	17	20	2	—	22	9	—	—	9
Johannisburg	165	31	—	196	32	13	—	45	34	15	—	49	6	3	—	9
Lötzen	196	1	54	251	46	—	53	99	89	—	124	213	5	—	37	42
Lyck	94	—	15	109	23	—	13	36	29	—	72	101	9	—	59	68
Neidenburg	75	25	—	100	38	15	—	53	61	45	—	106	47	25	—	72
Ortelsburg	384	14	81	479	96	11	62	169	100	18	134	252	41	3	84	128
Osterode	341	12	123	476	109	6	106	221	168	16	200	384	104	11	185	300
Rößel	50	104	—	154	12	94	—	106	24	134	—	158	2	60	—	62
Sensburg	131	35	—	166	43	29	—	72	77	48	—	125	27	10	—	37
Reg.-Bez. Allenstein	1 500	228	500	2 228	414	170	424	1 008	602	278	969	1 849	250	112	730	1 092
Elbing-Stadt	—	—	680	680	—	—	613	613	—	—	931	931	—	—	492	492
Elbing-Land	38	6	—	44	14	3	—	17	49	6	—	55	36	4	—	40
Marienburg	29	—	80	109	16	—	75	91	20	—	180	200	8	—	162	170
Marienwerder	86	—	86	172	35	—	76	111	46	—	97	143	27	—	84	111
Rosenberg	98	18	155	271	14	11	151	176	35	23	162	220	8	4	139	151
Stuhm	161	38	—	199	53	16	—	69	66	29	—	95	9	1	—	10
Reg.-Bez.Westpreußen	412	62	1 001	1 475	132	30	915	1 077	216	58	1 370	1 644	88	9	877	974
Provinz Ostpreußen[2])	3 673	1 163	3 231	8 067	1 103	834	2 959	4 896	1 842	1 486	6 601	9 929	837	804	4 870	6 511

[1]) Ohne nachträgliche Ergänzungen, daher keine Übereinstimmung mit Tab. 112. — [2]) Ohne Kreis Heilsberg bis auf die Sp. 10-13.

113b. Bautätigkeit nach Verwaltungsbezirken 1937

(Quelle: Berichte der Landräte u. Oberbürgermeister)

Verwaltungsbezirk	Es sind erstellt															
	Gebäude								Wohnungen							
	insgesamt				darunter Wohngebäude				insgesamt				dar. aus öffentl. Mitteln			
	in Gemeinden mit ... Einwohnern															
	unter 2 000	2 000 bis 10 000	über 10 000	zus.	unter 2 000	2 000 bis 10 000	über 10 000	zus.	unter 2 000	2 000 bis 10 000	über 10 000	zus.	unter 2 000	2 000 bis 10 000	über 10 000	zus.
1	2	3	4	5	6	7	8	9	10	11	12	13	14	15	16	17
Bartenstein	71	54	—	125	46	46	—	92	69	130	—	199	50	34	—	84
Braunsberg	56	64	84	204	8	66	63	137	11	97	117	225	4	57	80	141
Fischhausen	82	55	—	137	47	44	—	91	72	86	—	158	39	51	—	90
Gerdauen	38	51	—	89	15	42	—	57	20	58	—	78	8	42	—	50
Heiligenbeil	26	26	—	52	9	24	—	33	18	64	—	82	9	41	—	50
Heilsberg	[1])190	[1])76	—	266	[1])40	[1])63	—	103	63	92	—	155	·	·	—	·
Königsberg-Stadt	—	—	799	799	—	—	798	798	—	—	2 152	2 152	—	—	1 539	1 539
Königsberg-Land	159	21	—	180	125	21	—	146	194	31	—	225	103	27	—	130
Labiau	14	8	—	22	7	6	—	13	15	23	—	38	3	20	—	23
Mohrungen	176	14	—	190	14	11	—	25	20	35	—	55	16	35	—	51
Pr. Eylau	51	9	—	60	12	9	—	21	24	10	—	34	2	10	—	12
Pr. Holland	32	28	—	60	15	21	—	36	53	45	—	98	20	5	—	25
Rastenburg	125	22	101	248	13	6	84	103	25	11	146	182	4	10	143	157
Wehlau	41	90	—	131	8	67	—	75	18	187	—	205	2	162	—	164
Reg.-Bez. Königsberg	1 061	518	984	2 563	359	426	945	1 730	602	869	2 415	3 886	[2]) 260	[2]) 494	1 762	[2]) 2 516
Angerburg	77	52	—	129	18	50	—	68	30	68	—	98	24	66	—	90
Darkehmen	22	1	—	23	14	—	—	14	8	—	—	8	15	—	—	15
Goldap	—	31	—	31	—	12	—	12	—	51	—	51	—	45	—	45
Gumbinnen	125	—	158	283	37	—	141	178	68	—	311	379	42	—	215	257
Insterburg-Stadt	—	—	149	149	—	—	149	149	—	—	524	524	—	—	230	230
Insterburg-Land	133	—	—	133	39	—	—	39	51	—	—	51	42	—	—	42
Niederung	128	6	—	134	51	4	—	55	78	10	—	88	51	8	—	59
Pillkallen	9	56	—	65	2	44	—	46	3	65	—	68	2	41	—	43
Stallupönen	185	24	—	209	63	8	—	71	94	30	—	124	67	27	—	94
Tilsit-Stadt	—	—	179	179	—	—	138	138	—	—	410	410	—	—	122	122
Tilsit-Ragnit	107	5	—	112	40	—	—	40	48	—	—	48	36	—	—	36
Treuburg	192	11	—	203	27	2	—	29	37	7	—	44	4	—	—	4
Reg.-Bez. Gumbinnen	978	186	486	1 650	291	120	428	839	417	231	1 245	1 893	283	187	567	1 037
Allenstein-Stadt	—	—	251	251	—	—	223	223	—	—	443	443	—	—	406	406
Allenstein-Land	106	15	—	121	30	7	—	37	44	11	—	55	11	3	—	14
Johannisburg	67	24	—	91	8	8	—	16	11	11	—	22	4	2	—	6
Lötzen	127	15	64	206	41	11	61	113	54	12	167	233	31	11	145	187
Lyck	77	—	59	136	19	—	39	58	36	—	70	106	22	—	64	86
Neidenburg	53	33	—	86	29	25	—	54	45	49	—	94	23	38	—	61
Ortelsburg	85	43	107	235	15	23	58	96	27	58	129	214	14	16	21	51
Osterode	306	32	45	383	92	27	44	163	131	46	80	257	94	6	81	181
Rößel	60	42	—	102	46	26	—	72	47	47	—	94	35	16	—	51
Sensburg	119	177	—	296	49	26	—	75	84	37	—	121	25	17	—	42
Reg.-Bez. Allenstein	1 000	381	526	1 907	329	153	425	907	479	271	889	1 639	259	109	717	1 085
Elbing-Stadt	—	—	430	430	—	—	380	380	—	—	1 126	1 126	—	—	215	215
Elbing-Land	77	4	—	81	19	1	—	20	26	2	—	28	14	2	—	16
Marienburg	36	—	130	166	13	—	125	138	18	—	182	200	8	—	164	172
Marienwerder	62	—	68	130	9	—	59	68	11	—	87	98	2	—	60	62
Rosenberg	64	6	75	145	9	4	66	79	20	8	82	110	7	5	77	89
Stuhm	78	5	—	83	52	2	—	54	53	2	—	55	45	—	—	45
Reg.-Bez. Westpreußen	317	15	703	1 035	102	7	630	739	128	12	1 477	1 617	76	7	516	599
Provinz Ostpreußen	3 356	1 100	2 699	7 155	1 081	706	2 428	4 215	1 626	1 383	5 926	8 935	[2]) 878	[2]) 797	3 562	[2]) 5 237

[1]) Geschätzte Zahlen. — [2]) Ohne Kreis Heilsberg.

114. Kleinsiedlungen in Ostpreußen und anderen Reichsgebieten 1935—1937[1])

Gebiet	Bewilligte Kleinsiedlerstellen	Siedlungsfläche in qm		Vorgesehene Gesamtaufwendungen f. d. Siedlerstellen		Bewilligte Reichsdarlehn einschl. Zusatzdarlehn in 1000 RM	Auf 1000 Familienhaushaltungen bewilligte Kleinsiedlerstellen	Von je 100 Siedlerstellen haben ... minderjährige Kinder[2])			
		insgesamt	je Siedlerstelle	insgesamt in 1000 RM	je Stelle RM			keine	1	2—3	4 und mehr
1	2	3	4	5	6	7	8	9	10	11	12
Reg.-Bez. Königsberg . .	683	1 387 737	2 032	3 349	4 904	804	3,1	14,0	22,8	39,9	23,3
„ „ Gumbinnen . .	814	1 877 656	2 307	3 747	4 604	782	6,7	11,3	25,4	41,9	21,4
„ „ Allenstein . . .	136	244 344	1 797	633	4 653	189	1,2	11,8	11,0	34,6	42,6
„ „ Westpreußen .	550	773 186	1 406	2 638	4 796	529	8,6	11,0	21,1	43,1	24,8
Provinz Ostpreußen	**2 183**	**4 282 923**	**1 962**	**10 368**	**4 749**	**2 303**	**4,2**	**12,1**	**22,4**	**41,1**	**24,4**
Provinz Brandenburg . .	1 082	1 583 544	1 464	5 238	4 841	1 288	1,5	8,7	23,5	44,9	22,9
„ Pommern . . .	1 019	1 589 940	1 560	4 679	4 592	1 254	2,2	12,6	22,0	46,7	18,7
„ Grenzmark . . .	391	574 187	1 469	2 031	5 193	477	5,2	10,5	20,2	36,6	32,7
„ Niederschlesien .	770	1 161 284	1 508	3 973	5 160	859	1,0	6,2	26,9	47,3	19,6
„ Oberschlesien . .	583	1 214 917	2 084	3 039	5 213	817	1,8	4,5	5,8	42,9	43,8
Rheinprovinz	1 131	1 627 124	1 439	5 967	5 276	1 526	0,6	6,2	26,9	47,4	19,5
Deutsches Reich	25 881	35 720 364	1 380	138 180	5 339	32 032	1,6	9,4	27,1	43,5	20,0

[1]) Auf Grund des Runderlasses des Reichs- und Preuß. Arbeitsministers vom 8. VI. 1935 — S. 8 Nr. 11 — 444/35 — und der nach den Bestimmungen des Reichs- und Preuß. Arbeitsministers über die Förderung der Kleinsiedlung vom 21. IV. 1936 erteilten Bewilligungen zur Errichtung von Kleinsiedlungen im Rahmen des Siedlungsabschnittes VI. Die Angaben erstrecken sich auf die Zeit vom Sommer 1935 bis zum 31. III. 1937. — [2]) Ohne die Kleinsiedlerstellen, von denen über die Siedlerfamilie keine oder nur unvollständige Angaben vorliegen (Ostpreußen = 231, Deutsches Reich = 5 162).

115. Reichsbürgschaften für den Kleinwohnungsbau in Ostpreußen und anderen Reichsgebieten 1933—1936

(Quelle: „Die Entwicklung der deutschen Bauwirtschaft und die Arbeitsbeschaffung im Jahre 1936", hrsg. von der Deutschen Bau- und Bodenbank A.G. und der Deutschen Gesellschaft für öffentl. Arbeiten A.G.)

Gebiet	Verbürgte Hypotheken				Geförderte Wohnungen					
	1933/35		1936		1933/35			1936		
	1000 RM	v. H.[1])	1000 RM	v. H.[1])	Geschoßwohnungen	Eigenheimwohnungen	insgesamt	Geschoßwohnungen	Eigenheimwohnungen	insgesamt
1	2	3	4	5	6	7	8	9	10	11
Ostpreußen	**8 139,2**	**4,9**	**8 441,6**	**4,7**	**2 289**	**1 793**	**4 082**	**3 421**	**1 863**	**5 284**
Brandenburg	12 027,0	7,2	12 337,7	6,8	1 648	2 936	4 584	2 776	2 821	5 597
Pommern	4 517,5	2,7	3 250,4	1,8	675	1 270	1 945	785	1 297	2 082
Niederschlesien	8 009,2	4,6	7 059,0	4,2	2 479	984	3 463	3 783	1 108	4 891
Oberschlesien	1 893,9	1,2	2 860,6	1,5	433	526	959	2 175	270	2 445
Rheinprovinz	10 473,4	6,2	11 892,5	6,5	2 500	1 985	4 485	3 293	2 589	5 882
Land Sachsen	16 742,6	10,0	20 023,1	11,1	6 599	1 770	8 369	8 333	2 009	10 342
Deutsches Reich	167 400,0	100,0	181 000,0	100,0	44 353	29 293	73 646	66 633	30 692	97 325

[1]) v. H. der Gesamtzahl der verbürgten Hypotheken im Deutschen Reich.

116. Wohnungsbestand Anfang 1937[1])

Regierungsbezirk	Zahl der Wohnungen					Stadtkreis	Zahl der Wohnungen				
	insgesamt	darunter					insgesamt	darunter			
		Neuwohnungen[2])		Kleinwohnungen[3])				Neuwohnungen[2])		Kleinwohnungen[3])	
		Zahl	v. H.	Zahl	v. H.			Zahl	v. H.	Zahl	v. H.
1	2	3	4	5	6	1	2	3	4	5	6
Königsberg	237 000	55 000	23,1	159 000	67,0	Königsberg (Pr)	86 100	21 500	25,0	53 400	62,0
Gumbinnen	134 000	29 000	21,4	88 000	65,5	Tilsit	16 100	4 400	27,3	10 500	65,5
Allenstein	130 000	32 000	24,6	83 000	64,1	Elbing	22 200	5 600	25,1	16 200	73,0
Westpreußen . . .	72 000	18 000	25,4	47 000	64,9						
Provinz Ostpreußen	**573 000**	**134 000**	**23,3**	**376 000**	**65,7**						

[1]) Die Angaben beruhen auf den Ergebnissen der Reichswohnungszählung von 1927, durch Schätzungen ergänzt für diejenigen Gemeinden unter 5 000 Einwohner, die von der Zählung nicht erfaßt worden sind, u. auf den Ergebnissen der laufenden Baustatistik. — [2]) Nach dem 1. VII. 1918 erstellte Wohnungen. — [3]) Wohnungen mit 1 bis 3 Wohnräumen (einschl. Küche).

IX. Geld- und Kreditwesen

117. Bargeldloser Zahlungsverkehr 1932–1937

(Quelle: Angaben der ostpreußischen Reichsbankstellen und Reichspostdirektionen)

Jahr	Januar	Febr.	März	April	Mai	Juni	Juli	August	Sept.	Okt.	Nov.	Dez.	Jahressumme
1	2	3	4	5	6	7	8	9	10	11	12	13	14
Giroverkehr der Reichsbank[1]) in Millionen RM													
1932	709,8	511,4	629,0	560,2	489,7	514,6	467,9	503,3	570,2	519,2	494,2	417,3	6 386,8
1933	610,1	442,6	532,0	458,0	461,0	479,4	473,9	530,9	547,4	550,9	545,0	424,3	6 055,5
1934	641,5	479,8	551,6	530,4	509,9	559,6	541,5	605,7	615,1	644,3	595,6	481,3	6 756,3
1935	725,9	532,5	603,8	560,8	606,8	563,5	643,7	683,0	660,2	707,1	665,8	517,6	7 470,7
1936	788,1	583,0	656,2	626,5	622,3	694,3	709,1	686,1	747,4	747,9	685,9	635,6	8 182,4
1937	792,2	629,8	755,9	704,4	691,3	738,2	752,3	778,2	851,8	844,1	834,6	721,3	[3])9 094,1
Abrechnungsverkehr der Reichsbank[1]) in Millionen RM													
1932	38,7	28,2	43,8	40,2	29,6	25,9	26,9	24,7	29,6	29,0	26,4	27,0	370,0
1933	29,4	26,1	27,1	28,1	26,2	23,6	25,5	24,8	25,1	27,3	26,6	27,4	317,2
1934	28,3	22,6	25,1	29,4	26,0	29,4	30,0	27,0	26,6	32,3	32,5	31,0	340,2
1935	33,1	31,2	30,7	30,0	31,4	29,9	36,3	34,8	35,1	37,0	32,8	34,8	397,0
1936	35,5	29,9	33,2	33,6	36,2	38,6	40,0	36,4	41,6	45,3	36,7	41,2	448,2
1937	35,5	36,5	36,8	44,5	39,2	41,7	46,2	44,3	48,0	46,6	44,4	46,8	510,4
Postscheckverkehr[2]) in Millionen RM													
1932	164,2	159,6	166,3	172,7	155,2	160,0	156,7	155,1	181,2	170,5	158,6	172,6	[4])1 972,6
1933	157,7	144,0	161,2	160,6	161,1	158,4	162,6	166,9	175,1	181,5	177,3	182,4	[4])1 988,8
1934	181,5	166,5	191,9	199,7	185,5	191,0	200,1	204,3	204,4	233,4	208,1	217,3	[4])2 383,9
1935	210,8	196,1	218,5	229,4	223,4	234,7	261,3	250,0	248,1	276,6	257,5	270,4	[4])2 876,7
1936	248,0	226,5	251,1	264,2	248,1	251,1	272,8	261,6	285,2	289,1	260,3	288,7	[4])3 146,9
1937	255,3	237,5	270,2	303,0	264,1	276,1	295,5	281,2	304,3	311,3	300,3	331,0	[4])3 429,5

[1]) Reichsbankhauptstelle Königsberg (Pr) und Reichsbankstellen Allenstein, Elbing, Insterburg, Tilsit. — [2]) Summe der Gut- und Lastschriften beim Postscheckamt Königsberg (Pr). — [3]) Vorläufige Jahressumme. — [4]) Berichtigte Jahreswerte.

118. Reichsbankumsätze 1933–1936

(Quelle: Verwaltungsberichte der Reichsbank)

Reichsbankbezirk	Jahresumsatz insgesamt	davon im Giro-	Wechsel-	Devisen-	Lombard-Verkehr	Reichsbankbezirk	Jahresumsatz insgesamt	davon im Giro-	Wechsel-	Devisen-	Lombard-Verkehr
	Millionen RM						Millionen RM				
1	2	3	4	5	6	1	2	3	4	5	6
Königsberg (Pr)						**Insterburg**					
1933	4 108,2	3 836,9	114,1	19,3	137,9	1933	675,1	611,7	45,4	0,3	17,7
1934	4 499,3	4 280,1	111,5	10,5	97,2	1934	748,3	684,8	35,4	0,3	27,8
1935	4 894,2	4 721,3	86,1	6,3	80,5	1935	824,2	762,8	30,1	0,1	31,2
1936	5 416,6	5 250,2	87,2	5,1	74,1	1936	874,6	815,5	26,6	0,1	32,4
Elbing						**Tilsit**					
1933	775,4	711,0	39,8	0,9	23,7	1933	393,4	336,7	31,2	9,7	15,8
1934	865,1	812,1	28,3	0,7	24,0	1934	385,4	336,7	25,6	3,0	20,1
1935	967,2	916,0	23,4	3,3	24,5	1935	393,1	350,8	19,6	6,1	16,6
1936	1 042,8	989,8	19,9	1,1	32,0	1936	372,2	337,2	16,3	0,1	18,6
Allenstein						Zusammen					
1933	684,0	620,6	40,2	0,1	23,1	1933	6 636,1	6 116,9	270,7	30,3	218,2
1934	757,5	695,9	31,6	0,2	29,8	1934	7 255,6	6 809,6	232,4	14,7	198,9
1935	857,6	798,4	28,4	0,1	30,7	1935	7 936,3	7 549,3	187,6	15,9	183,5
1936	913,1	849,7	27,9	0,1	35,4	1936	8 619,3	8 242,4	177,9	6,5	192,5

119. Einlagen bei den Sparkassen und Kommunalbanken 1932–1937

Monatliche Einlagenstatistik

Stand am Ende des Monats	Spareinlagen[1]) in Millionen RM						Depositen-, Giro-, Kontokorrenteinlagen[1]) in Millionen RM					
	1932	1933	1934	1935	1936	1937	1932	1933	1934	1935	1936	1937
1	2	3	4	5	6	7	8	9	10	11	12	13
Januar . . .	171,6	178,0	202,5	247,8	272,7	293,2	25,9	22,0	35,5	48,3	61,0	70,9
Februar . .	173,1	180,2	207,6	253,4	276,8	296,4	27,6	22,7	37,5	51,1	65,3	76,0
März . . .	171,7	181,7	207,8	255,8	276,9	296,7	27,3	22,6	36,7	52,0	65,1	76,8
April . . .	171,2	182,8	211,6	259,0	278,1	298,5	26,5	22,0	42,4	54,1	69,0	78,2
Mai	170,0	182,5	212,7	259,7	279,5	299,6	25,9	21,5	42,0	56,2	69,0	74,5
Juni	167,2	182,0	213,9	259,3	280,4	299,4	23,8	21,7	39,2	55,4	66,5	70,6
Juli	166,6	183,2	214,1	261,1	280,9	300,1	23,2	22,4	40,3	56,3	66,0	70,1
August . . .	167,4	183,9	[3]) 232,6	262,2	282,2	301,2	23,3	24,3	42,5	58,1	69,8	72,2
September .	167,6	183,8	233,8	262,5	282,2	301,8	23,6	24,3	41,7	57,2	67,8	70,8
Oktober . .	169,2	185,2	236,1	263,3	283,0	305,0	23,1	25,1	44,4	58,0	67,8	72,2
November .	169,9	186,9	237,9	264,7	284,3	308,3	22,7	25,7	44,7	59,6	71,0	75,4
Dezember .	171,9	190,0	241,1	266,2	287,2	312,1	21,3	34,6	43,7	58,5	68,3	71,3

[1]) Bei der Bewegung der Einlagen ist zu berücksichtigen, daß die Sparkassen im Jahr 1932 9 Kommunalbanken mit 3,3 Millionen RM Gesamteinlagen
" " 1933 2 " und 1 Geschäftsstelle der Girozentrale " 1,8 " " "
" " 1934 8 " " 1 " " " " 21,5 " " "
" " 1936 1 Kommunalbank " 2,6 " " "
übernommen haben. — [2]) Am 31. VIII. 1934 wurden Aufwertungseinlagen in Höhe von 17,14 Millionen RM in die Reichsmarkrechnung übernommen.

120. Hypothekarische Eintragungen 1923/24–1936/37

a) insgesamt

Rechnungsjahr	Aufwertungshypotheken						Sonstige Hypotheken[2])					
	Eintragungen	Löschungen	Reinzugang (+) bezw. -abgang (—)	Bestand am Ende des Rechnungsjahres			Eintragungen	Löschungen	Reinzugang (+) bezw. -abgang (—)	Bestand am Ende des Rechnungsjahres		
	in Millionen RM[1])			Meßziffer 1932 = 100			in Millionen RM[1])			Meßziffer 1932 = 100		
	Ostpreußen					Preußen	Ostpreußen					Preußen
1	2	3	4	5	6	7	8	9	10	11	12	13
1923—1932	351,9	70,7	+ 271,2	271,2	100,0	100,0	2 270,3	570,0	+1 700,3	1 700,3	100,0	100,0
1933/34	0,4	10,1	— 9,7	261,5	96,4	96,6	139,2	87,9	+ 51,4	1 751,4	103,0	101,9
1934/35	0,1	8,8	— 8,7	252,8	93,2	93,1	120,6	88,7	+ 31,9	1 783,3	104,9	103,5
1935/36	-	10,4	— 10,4	242,4	89,4	89,2	153,1	97,8	+ 55,3	1 838,7	108,1	105,9
[3]) 1936/37	0,0	10,7	— 10,7	231,7	85,4	88,0	162,8	82,0	+ 80,7	1 919,4	112,9	100,4

b) gegliedert nach städtischen und ländlichen Hypotheken

Regierungsbezirk Rechnungsjahr	Städt. Hypotheken			Ländl. Hypotheken			Städt. Hypotheken			Ländl. Hypotheken		
	Eintragungen	Löschungen	Reinzugang (+) oder -abgang (—)	Eintragungen	Löschungen	Reinzugang (+) oder -abgang (—)	Eintragungen	Löschungen	Reinzugang (+) oder -abgang (—)	Eintragungen	Löschungen	Reinzugang (+) oder -abgang (—)
	in Millionen RM[1])			in Millionen RM[1])			in Millionen RM[2])			in Millionen RM[1])		
1	2	3	4	5	6	7	8	9	10	11	12	13
	Aufwertungshypotheken						Sonstige Hypotheken[4])					
Prov. Ostpreußen												
1933/34	171	4 096	— 3 925	260	6 027	— 5 767	35 874	34 259	+ 1 615	103 374	53 615	+ 49 759
1934/35	16	4 449	— 4 433	51	4 378	— 4 327	50 167	38 441	+ 11 726	70 433	50 229	+ 20 204
1935/36	5	5 878	— 5 873	12	4 497	— 4 485	86 111	48 048	+ 38 063	67 034	49 752	+ 17 282
[3]) 1936/37												
	Echte Hypotheken[4])											
Königsberg . . .	5	2 916	— 2 912	2	1 421	— 1 419	32 869	10 648	+ 22 221	21 504	10 341	+ 11 163
Gumbinnen . .	—	1 236	— 1 236	2	1 313	— 1 311	10 486	3 070	+ 7 415	11 369	6 823	+ 4 547
Allenstein . . .	—	765	— 765	12	758	— 746	7 179	2 921	+ 4 258	10 937	8 342	+ 2 594
Westpreußen . .	3	1 039	— 1 036	27	1 274	— 1 247	9 473	3 294	+ 6 179	6 229	4 171	+ 2 057
Prov. Ostpreußen	8	5 958	— 5 950	43	4 767	— 4 724	60 006	19 934	+ 40 073	50 040	29 677	+ 20 363
	Sicherungshypotheken						Unechte Hypotheken[4])					
Königsberg . . .	1 312	2 537	— 1 225	723	4 708	— 3 985	20 030	6 280	+ 13 751	5 965	10 992	- 5 026
Gumbinnen . . .	446	926	— 481	894	1 389	— 495	4 750	1 789	+ 2 961	6 027	3 321	+ 2 706
Allenstein . . .	1 038	668	+ 370	1 341	2 388	— 1 047	5 870	2 425	+ 3 445	3 640	3 072	+ 568
Westpreußen . .	556	1 018	— 462	395	1 078	- 684	4 034	2 194	+ 1 839	2 400	2 356	+ 44
Prov. Ostpreußen	3 350	5 149	— 1 799	3 352	9 564	— 6 212	34 685	12 688	+ 21 998	18 031	19 741	— 1 709

[1]) Sämtliche auf fremde Währungen oder Sachwerte lautende Hypotheken sind in Reichsmark umgerechnet. — [2]) Als „Sonstige Hypotheken" gelten alle Hypotheken und Grundschulden mit Ausnahme der Sicherungs- und Aufwertungshypotheken. — [3]) Vorläufige Zahlen. — [4]) 1936 sind die „Sonstigen Hypotheken" aufgeteilt in echte und unechte Hypotheken; unechte Hypotheken = zusätzliche Sicherung für Ausland- und Inlandanleihen, kurzfristige Bankkredite, interne Verschuldung der Industrie, Steuer- und andere Forderungen von Reich, Ländern und Gemeinden und kurzfristige Auslandsanleihen; ferner Erb- und Familienhypotheken und Eigentümergrundschulden. Alle diese Hypotheken gleichen wirtschaftlich den Sicherungshypotheken, ohne im Grundbuch formal diese Bezeichnung zu erhalten.

121. Tätige deutsche Aktiengesellschaften in Ostpreußen und anderen Reichsgebieten am 31. XII. 1935 und 1932

Größenklassen des Aktienkapitals in 1000 RM	Ostpreußen		Pommern		Rheinprovinz		Württemberg		Deutsches Reich	
	Aktiengesellschaften	Nominalkapital in 1000 RM	Aktiengesellschaften	Nominalkapital in 1000 RM	Aktiengesellschaften	Nominalkapital in 1000 RM	Aktiengesellschaften	Nominalkapital in 1000 RM	Aktiengesellschaften	Nominalkapital in 1000 RM
1	2	3	4	5	6	7	8	9	10	11
Am 31. XII. 1935:										
5	—	—	2	10	12	60	5	25	118	590
über 5 bis unter 50	4	83	3	40	62	1 316	19	530	625	13 960
„ 50 „ „ 100	8	508	5	317	115	6 891	36	2 153	999	58 789
„ 100 „ „ 500	18	3 854	30	5 717	350	83 528	159	38 455	2 672	634 166
„ 500 „ „ 1 000	12	7 704	17	11 393	130	84 898	43	28 274	997	650 729
„ 1 000 „ „ 3 000	13	20 762	29	41 538	167	262 820	48	83 219	1 395	2 221 710
„ 3 000 „ „ 5 000	1	4 000	5	19 656	43	152 506	24	84 685	384	1 386 656
„ 5 000 „ „ 10 000	—	—	9	58 080	38	251 266	11	73 808	306	1 975 463
„ 10 000 „ „ 20 000	—	—	1	17 600	22	301 670	5	55 050	171	2 224 285
„ 20 000 „ „ 50 000	2	52 187	1	30 000	20	497 840	5	134 000	117	3 274 885
„ 50 000 und darüber	—	—	—	—	10	1 724 164	—	—	56	7 114 953
Zusammen:	58	89 098	102	184 351	969	3 366 959	355	500 199	7 840	19 556 186
Am 31. XII. 1932:	79	101 352	121	228 706	1 191	4 009 522	409	553 510	9 634	22 263 899

122. Wechselproteste der wichtigsten Banken und der Reichspoststellen 1932–1937

(Quelle: Mitteilungen der Banken und Reichspostdirektionen.)

Jahr, Monat	Fällig gewordene Wechsel		davon wurden nicht eingelöst			eingegangene Postprotestaufträge		davon wurden protestiert		
	Stückzahl	Betrag in 1000 RM	Stückzahl	Betrag		Stückzahl	Betrag in 1000 RM	Stückzahl	Betrag	
				in 1000 RM	v.H. von Spalte 3				in 1000 RM	v.H. von Spalte 8
1	2	3	4	5	6	7	8	9	10	11
1932	440 558	329 552	11 595	4 263	1,29	101 677	11 781	18 612	2 329	19,77
1933	345 895	210 963	5 001	1 208	0,57	75 584	8 441	9 211	1 090	12,91
1934	308 658	199 370	3 136	723	0,36	75 862	8 920	6 191	763	8,55
1935	299 341	185 710	3 640	853	0,46	81 194	10 022	5 632	715	7,14
1936	304 210	197 256	4 274	1 063	0,54	88 639	11 816	6 607	957	8,10
1937	325 574	225 003	4 540	1 181	0,52	97 554	12 780	7 284	1 058	8,28
Januar	25 922	18 217	344	81	0,44	7 171	930	608	85	9,19
Februar	22 781	15 525	341	94	0,61	6 472	834	467	67	8,02
März	26 358	18 728	442	111	0,59	7 172	937	591	83	8,82
April	25 770	17 619	440	101	0,57	7 981	1 059	679	104	9,87
Mai	26 353	16 982	432	101	0,59	8 212	1 093	708	101	9,24
Juni	27 009	19 005	455	96	0,51	8 227	1 078	709	102	9,46
Juli	30 026	22 227	425	112	0,50	8 466	1 036	663	99	9,56
August	27 249	18 564	339	111	0,60	8 651	1 155	571	87	7,53
September	28 620	19 320	378	116	0,60	9 158	1 394	606	92	6,60
Oktober	29 904	20 513	328	105	0,51	8 833	1 261	649	94	7,45
November	27 925	19 269	296	66	0,34	7 396	946	510	69	7,29
Dezember	27 657	19 034	320	87	0,46	7 816	1 057	523	75	7,10

123. Fruchtlose Pfändungen 1930–1937

(Quelle: Eigene Erhebungen des Statistischen Amtes der Provinz Ostpreußen)

Jahr		Landgerichtsbezirk							Provinz Ostpreußen
		Allenstein	Bartenstein	Braunsberg	Insterburg	Königsberg (Pr)	Lyck	Tilsit	Elbing	
1		2	3	4	5	6	7	8	9	10
		bei Inhabern landwirtschaftlicher Grundstücke a) die Landwirtschaft als Hauptberuf betreiben b) die Landwirtschaft als Nebenberuf betreiben								
1930	zus.	1 274	1 163	838	1 360	988	3 283	1 041	244	10 191
1931	a)	1 443	1 272	589	1 043	692	2 836	759	425	9 059
	b)	340	210	177	188	244	590	200	79	2 028
	zus.	1 783	1 482	766	1 231	936	3 426	959	504	11 087
1932	a)	1 313	1 260	677	1 021	843	2 480	712	678	8 984
	b)	359	256	213	308	177	642	182	100	2 237
	zus.	1 672	1 516	890	1 329	1 020	3 122	894	778	11 221
1933	a)	591	751	467	476	499	1 111	369	321	4 585
	b)	229	300	188	211	113	418	101	92	1 652
	zus.	820	1 051	655	687	612	1 529	470	413	6 237
1934	a)	819	587	342	432	408	1 083	436	278	4 385
	b)	118	199	133	138	85	277	50	49	1 049
	zus.	937	786	475	570	493	1 360	486	327	5 434
1935	a)	708	617	268	473	328	871	348	268	3 881
	b)	92	155	124	164	89	245	79	55	1 003
	zus.	800	772	392	637	417	1 116	427	323	4 884
1936	a)	607	684	236	427	321	720	347	200	3 542
	b)	81	177	132	158	117	267	77	21	1 030
	zus.	688	861	368	585	438	987	424	221	4 572
1937	a)	659	638	291	403	356	703	380	301	3 711
	b)	98	204	203	164	136	323	94	74	1 296
	zus.	737	842	494	567	492	1 026	474	375	5 007
		im Handel, Handwerk und Gewerbe								
1935		804	593	393	406	2 204	778	404	703	6 285
1936		874	714	309	440	1 551	726	324	646	5 584
1937		849	769	369	381	1 550	725	354	680	5 677

124. Zwangsversteigerungen ländlicher Grundstücke 1931–1936

Jahr		Versteigerte Grundstücke in den Betriebsgrößenklassen							Insgesamt
		unter 2 ha	2–5 ha	5–20 ha	20–50 ha	50–100 ha	100–200 ha	über 200 ha	
1		2	3	4	5	6	7	8	9
1931	Zahl	86	68	188	97	83	67	73	662
	Fläche ha	70	227	2 078	3 180	5 968	9 402	29 814	50 739
1932	Zahl	85	85	189	114	87	71	58	689
	Fläche ha	76	281	2 102	3 909	6 068	9 881	21 156	43 473
1933	Zahl	26	28	53	27	14	12	9	169
	Fläche ha	24	98	557	868	1 022	1 638	3 624	7 831
1934	Zahl	30	22	20	4	2	2	14	94
	Fläche ha	30	73	158	139	135	329	5 768	6 632
1935	Zahl	42	17	40	8	3	2	9	121
	Fläche ha	30	59	380	284	211	268	3 655	4 887
1936	Zahl	36	27	39	11	1	3	10	127
	Fläche ha	23	88	377	325	59	424	3 248	4 544

125. Konkurse[1]) und Vergleichsverfahren 1930–1936

K = Konkurse; V = Vergleichsverfahren

Gewerbegruppen	1930		1931		1932		1933		1934		1935		1936	
	K	V	K	V	K	V	K	V	K	V	K	V	K	V
1	2	3	4	5	6	7	8	9	10	11	12	13	14	15
A. Gewerbliche Konkurse und Vergleichsverfahren	471	128	595	185	398	220	206	56	125	16	118	13	96	22
I. Land- und Forstwirtschaft, Gärtnerei, Tierzucht	13	2	15	2	15	3	9	—	7	—	8	—	4	—
II. Industrie und Handwerk	122	28	136	48	68	32	31	5	24	2	26	6	25	8
davon:														
Industrie der Steine und Erden	6	1	8	3	1	2	1	—	2	1	1	—	—	—
Eisen- und Metallindustrie	16	4	9	6	6	1	3	—	—	—	2	—	2	2
Elektrotechnische Industrie	6	—	4	4	6	3	—	—	—	—	—	—	2	—
Optische und feinmech. Industrie	6	—	9	—	6	1	1	1	—	—	—	—	—	—
Chemische Industrie	—	—	—	1	—	—	1	—	1	—	1	—	—	—
Textilindustrie	3	—	2	—	1	1	—	—	—	—	—	—	—	1
Papierindustrie	1	—	1	1	—	—	1	—	2	—	—	—	—	—
Leder- und Linoleumindustrie	2	—	3	1	2	1	—	—	1	—	—	—	—	1
Holz- und Schnitzstoffgewerbe	23	6	19	3	6	5	7	1	3	—	5	—	6	1
Nahrungs- u. Genußmittelgewerbe	16	3	34	13	11	2	9	—	7	—	5	2	5	1
Bekleidungsgewerbe	20	7	21	9	13	10	4	2	3	1	5	2	3	—
Bau- und Baunebengewerbe	21	7	26	7	15	6	4	1	5	—	5	1	7	2
Sonstige Industrie und Handwerk	2	—	—	—	1	—	—	—	—	—	2	1	—	—
III. Handel und Verkehr	336	98	444	135	315	185	166	51	94	14	84	7	67	14
davon:														
Großhandel	13	9	16	14	15	25	11	2	7	—	3	1	8	4
Einzelhandel	264	84	363	110	254	144	132	43	65	14	68	4	51	7
Banken, Versicherung, Verlag und Hilfsgewerbe des Handels	13	2	9	1	11	5	10	1	6	—	2	—	4	—
Verkehrswesen	4	—	1	—	3	—	3	—	1	—	1	—	—	—
Gaststättenwesen	37	3	51	9	26	9	7	4	13	—	6	2	2	2
Theater, Unterricht, Gesundheitswesen	5	—	4	1	6	2	3	1	2	—	4	—	2	1
B. Sonstige Konkurse und Vergleichsverfahren	55	—	70	3	23	2	26	—	15	—	10	—	12	—
davon:														
Sonstige natürliche und juristische Personen	16	—	24	3	8	2	12	—	6	—	4	—	3	—
Nachlässe	39	—	46	—	15	—	14	—	9	—	6	—	9	—
A. + B. Gesamtzahl der Konkurse und Vergleichsverfahren	526	128	665	188	421	222	232	56	140	16	128	13	108	22
darunter:														
Mangels Masse abgelehnte Konkursanträge	75		95		96		69		49		34		31	
Gesamtzahl der Konkurse und Vergleichsverfahren in														
Pommern	352	142	467	251	321	199	173	56	115	32	119	20	101	11
Deutsches Reich	15486	7178	19254	8628	14138	6189	7954	1476	6219	774	5935	773	5266	569

[1]) Neue Konkurse (einschl. der mangels Masse abgewiesenen Anträge) und neue Vergleichsverfahren.

126a. Versicherte Brandschäden bei der Feuersozietät für die Provinz Ostpreußen 1924—1936

(Quelle: Angaben der Feuersozietät für die Provinz Ostpreußen.)

Gegenstand	1924	1925	1926	1927	1928	1929	1930	1931	1932	1933	1934	1935	1936
1	2	3	4	5	6	7	8	9	10	11	12	13	14
Zahl der Schäden	1 691	1 741	1 718	2 307	2 523	3 309	2 634	3 456	3 185	2 895	2 677	3 026	3 427
Höhe der Brandentschädigung in 1000 RM	4 029	5 277	4 333	5 047	5 172	6 003	7 055	9 314	6 694	4 409	4 244	3 692	2 988
für einen Schadensfall gezahlte Entschädigung in RM	2 382	3 031	2 522	2 188	2 050	1 814	2 678	2 695	2 102	1 523	1 585	1 220	872

126b. Brände 1931—1936

(Quelle: Jahresberichte des Feuerlöschdirektors für die Provinz Ostpreußen und „Jahrbuch Königsberg (Pr) 1936")

a = in den Landkreisen; b = in den Stadtkreisen

Jahr, Regierungsbezirk	Brände überhaupt		Davon waren verursacht durch: Brandstiftung		Fahrlässigkeit		Fehlerhafte Feuerungsanlage		Blitzschlag		Sonstige Ursachen		Nichtermittelte Ursachen		Schadenssumme geschätzt Mill. RM	
	a	b	a	b	a	b	a	b	a	b	a	b	a	b	a	b
1	2	3	4	5	6	7	8	9	10	11	12	13	14	15	16	17
1931																
Königsberg	351	200	115	2	44	70	52	36	29	·	55	52	56	40	3,9	·
Gumbinnen	405	·	136	·	52	·	62	·	23	·	68	·	64	·	3,6	·
Allenstein	682	26	214	1	90	19	141	3	55	—	96	3	86	—	5,6	0,3
Westpreußen	178	·	36	·	17	·	27	·	17	·	31	·	50	·	2,0	·
Provinz Ostpreußen	1 616	·	501	·	203	·	282	·	124	·	250	·	256	·	15,1	·
1932																
Königsberg	313	172	105	5	42	51	34	46	27	·	68	45	37	25	3,2	·
Gumbinnen	376	·	119	·	46	·	55	·	34	·	67	·	55	·	2,9	·
Allenstein	590	20	188	—	98	17	112	—	46	—	80	3	66	—	3,6	0,01
Westpreußen	179	·	42	·	14	·	18	·	21	·	43	·	41	·	1,7	·
Provinz Ostpreußen	1 458	·	454	·	200	·	219	·	128	·	258	·	199	·	11,4	·
1933																
Königsberg	249	213	80	3	32	74	27	44	20	·	58	61	32	31	2,2	·
Gumbinnen	282	·	93	·	36	·	40	·	22	·	55	·	36	·	1,6	·
Allenstein	457	22	154	3	43	16	98	1	25	—	85	2	52	—	2,8	0,02
Westpreußen	152	·	30	·	21	·	30	·	10	·	31	·	27	·	0,9	·
Provinz Ostpreußen	1 140	·	357	·	135	·	195	·	77	·	229	·	147	·	7,5	·
1934																
Königsberg	280	223	40	2	76	78	31	47	38	·	68	66	27	30	2,5	·
Gumbinnen	218	111	47	6	40	42	45	22	15	4	54	11	17	26	1,4	·
Allenstein	361	14	84	1	83	6	56	5	41	—	72	2	25	—	2,0	0,03
Westpreußen	139	·	17	·	30	·	24	·	10	·	32	·	26	·	1,0	·
Provinz Ostpreußen	998	·	188	·	229	·	156	·	104	·	226	·	95	·	6,9	·
1935																
Königsberg	287	205	32	7	78	75	64	30	34	·	34	49	25	44	2,1	·
Gumbinnen	245	97	32	2	66	39	50	29	29	3	52	15	16	9	1,2	·
Allenstein	326	26	51	—	67	15	64	10	40	—	68	1	36	—	1,6	0,06
Westpreußen	129	48	19	1	36	21	32	7	17	—	15	13	10	6	0,8	·
Provinz Ostpreußen	987	·	134	·	247	·	210	·	140	·	169	·	87	·	5,7	·
1936																
Königsberg	252	223	24	2	80	67	28	36	40	·	61	70	19	48	1,4	·
Gumbinnen	221	64	34	·	62	·	34	·	29	·	42	·	20	·	1,7	·
Allenstein	292	21	40	—	83	11	35	4	47	—	72	3	15	3	1,5	0,01
Westpreußen	102	38	24	·	18	·	20	·	14	·	22	·	4	·	0,7	·
Provinz Ostpreußen	867	·	122	·	243	·	117	·	130	·	197	·	58	·	5,3	·

X. Verkehr

A. Straßen

127. Straßennetz[1]) am 31. III. 1937

(Quelle: Akten des Provinzialverbandes)

Landesbauamtsbezirk, Kreis	Reichsstraßen	Landstraßen I. Ordnung	Landstraßen II. Ordnung	Gesamtstraßenlänge	Von d. Gesamtstraßenlänge (Sp. 5) entfielen auf: Reichsstraßen	Landstraßen I. Ordnung	Landstraßen II. Ordnung
	km	km	km	km	v. H.		
1	2	3	4	5	6	7	8
Allenstein							
Allenstein							
Neidenburg	293,598	640,624	759,364	1693,586	17,3	37,8	44,9
Ortelsburg							
Rößel							
Elbing							
Elbing							
Marienburg							
Marienwerder	230,144	499,679	607,638	1337,461	17,2	37,4	45,4
Pr. Holland							
Stuhm							
Insterburg							
Darkehmen							
Gerdauen							
Gumbinnen	275,144	432,358	671,773	1379,275	19,9	31,4	48,7
Insterburg							
Stallupönen							
Königsberg							
Braunsberg							
Fischhausen							
Heiligenbeil	347,449	466,205	480,068	1293,722	26,9	36,0	37,1
Königsberg							
Wehlau							
Lyck							
Goldap							
Johannisburg							
Lyck	179,295	443,581	780,819	1403,695	12,8	31,6	55,6
Treuburg							
Osterode							
Mohrungen							
Osterode	327,485	576,667	622,299	1526,451	21,4	37,8	40,8
Rosenberg							
Pr. Eylau							
Bartenstein							
Heilsberg	265,775	473,806	250,231	989,812	26,8	47,9	25,3
Pr. Eylau							
Rastenburg							
Angerburg							
Lötzen	264,527	417,666	609,748	1291,941	20,5	32,3	47,2
Rastenburg							
Sensburg							
Tilsit							
Labiau							
Niederung	154,131	536,903	719,506	1410,540	10,9	38,1	51,0
Pillkallen							
Tilsit-Ragnit							
Provinz Ostpreußen	**2337,548**	**4487,489**	**5501,446**	**12326,483**	**19,0**	**36,4**	**44,6**

[1]) Ohne Ortsdurchfahrten in Städten über 6000 Einw. — Vgl. Straßenkarte auf der hinteren inneren Umschlagseite.

128. Landstraßen II. Ordnung[1]) nach Verwaltungsbezirken am 31. III. 1937[2])

(Quelle: Akten des Provinzialverbandes)

Verwaltungsbezirk	Gesamtlänge	davon unterhalten durch: Kreise	Städte
	km	km	
1	2	3	4
Bartenstein	81,674	81,674	—
Braunsberg	62,286	62,286	—
Fischhausen	154,095	154,095	—
Gerdauen	91,903	91,903	—
Heiligenbeil	98,416	98,416	—
Heilsberg	101,946	101,946	—
Königsberg-Stadt	5,461	—	5,461
Königsberg-Land	118,986	118,986	—
Labiau	151,322	151,322	—
Mohrungen	195,877	195,877	—
Pr. Eylau	66,611	66,611	—
Pr. Holland	175,674	175,674	—
Rastenburg	134,913	134,467	0,446
Wehlau	108,571	108,571	—
Reg.-Bez. Königsberg	1547,735	1541,828	5,907
Angerburg	148,397	148,217	0,180
Darkehmen	151,973	151,973	—
Goldap	186,573	185,973	0,600
Gumbinnen	76,824	76,824	—
Insterburg-Stadt	7,597	6,141	1,456
Insterburg-Land	186,846	186,846	—
Niederung	120,548	120,548	—
Treuburg	202,283	202,283	—
Pillkallen	257,343	257,343	—
Stallupönen	158,086	158,086	—
Tilsit-Stadt	17,058	9,008	8,050
Tilsit-Ragnit	181,485	181,485	—
Reg.-Bez. Gumbinnen	1694,813	1684,527	10,286
Allenstein-Stadt	—	—	—
Allenstein-Land	175,726	175,726	—
Johannisburg	211,618	211,618	—
Lötzen	130,076	129,096	0,980
Lyck	181,205	180,945	0,260
Neidenburg	201,267	199,227	2,040
Ortelsburg	265,544	264,244	1,300
Osterode	237,497	237,497	—
Rößel	120,809	120,167	0,642
Sensburg	199,248	197,968	1,280
Reg.-Bez. Allenstein	1722,990	1716,488	6,502
Elbing-Stadt	2,430	—	2,430
Elbing-Land	94,877	94,877	—
Marienburg	111,155	109,830	1,325
Marienwerder	65,309	65,309	—
Rosenberg	125,031	123,616	1,415
Stuhm	165,351	164,971	0,380
Reg.-Bez. Westpreußen	564,153	558,603	5,550
Provinz Ostpreußen	**5529,691**	**5501,446**	**28,245**

[1]) Einschl. Ortsdurchfahrten. — [2]) Die Landstraßen II. Ordnung sind mit Wirkung vom 31. III. 1937 neu festgelegt.

129. Reichsautobahn Königsberg (Pr)—Elbing

(Quelle: „Die Straße", hrsg. vom Generalinspektor für das deutsche Straßenwesen)

Länge, Fahrbahnbreite usw.		Beschäftigte, Arbeitsleistungen usw.		Fahrbahndecken		Baustoffbedarf			
1	2	1	2	1	2	1	2	1	2
Länge	92 km	Arbeiter[1]) . . .	2 644	Betondecken . .	705 000 m²	Stahlkonstruktionen .	5 800 to	Zement . . .	81 000 to
Fahrbahnbreite .	7,5 m	Geleist. Tagewerk .	3 900 000	Pflasterdecken .	130 000 m²	Sonstige Eisen .	4 000 to	Kies, Sand . .	240 000 m³
Anschlußstellen .	11	Mutterbodenabtr.	4 200 000 m³			Beton f. Bauwerke	36 000 m³	Schotter . . .	31 000 to
Bauwerke, Brücken, Durchlässe .	108	Erdbewegung .	5 320 000 m³	Schwarzdecken .	100 000 m²	Eisenbeton für Bauwerke .	34 000 m³	Pflastersteine .	49 000 to
		Auftragflächen d. Rammen verdicht.	1 230 000 m²					Packlage und Bruchsteine .	23 000 to

[1]) Im Durchschnitt der Baujahre (Erster Spatenstich am 19. XII. 1933 — Freigabe des letzten Teilstücks am 12. VI. 1937).

130. Länge und bauliche Beschaffenheit des Straßennetzes in Ostpreußen und anderen Provinzen am 31. III. 1937

(Quelle: Angaben des Statistischen Reichsamtes auf Grund von Erhebungen des Generalinspektors für das deutsche Straßenwesen)
a = Reichsstraßen, b = Landstraßen I. Ordnung c = Landstraßen II. Ordnung. — Straßenlängen in km.

Provinz		Gesamtstraßenlänge			Deckenarten				Fahrbahnbreiten			
		überhaupt km	dar. von Gemeinden unterhaltene Ortsdurchfahrten und Außenstrecken: überhaupt km	dar. von Gemeinden unterhaltene Ortsdurchfahrten und Außenstrecken: v. H. Sp. 2	einfache Schotterdecken	Schotterdecken mit Oberflächenschutzschicht	mittelschwere Decken	schwere Decken (einschl. alten Kopfsteinpflaster)	weniger als 4,5 m	4,5 m bis unter 5,5 m	5,5 m bis unter 6,5 m	6,5 m und mehr
1		2	3	4	5	6	7	8	9	10	11	12
Ostpreußen[1])	a	**2 501,1**	**163,5**	**6,5**	**791,2**	**908,0**	**363,3**	**348,6**	**809,4**	**94,5**	**1 468,3**	**128,9**
	b	**4 543,0**	**55,5**	**1,2**	**3 174,8**	**627,7**	**109,3**	**631,3**	**3 708,8**	**291,9**	**397,4**	**55,0**
	c	**5 486,4**	**43,7**	**0,8**	**4 164,3**	**132,4**	**58,2**	**1 131,6**	**4 320,3**	**758,9**	**392,2**	**14,9**
Brandenburg	a	2 866,3	209,8	7,3	105,8	1 238,3	832,4	689,7	939,1	505,4	1 180,5	241,3
	b	4 136,3	154,5	3,7	1 091,3	1 870,5	156,9	1 017,5	2 707,4	903,6	357,2	168,0
	c	4 602,6	143,0	3,1	1 856,9	757,6	229,3	1 758,8	3 858,6	475,4	168,8	99,8
Pommern	a	2 222,7	139,6	6,3	130,8	968,0	532,0	591,8	381,7	532,3	1 099,2	209,5
	b	3 582,9	71,3	2,0	1 874,4	840,2	81,4	786,9	2 319,5	825,6	356,5	81,3
	c	3 434,1	55,5	1,6	1 901,6	131,7	20,2	1 380,7	2 802,3	347,9	258,4	25,6
Niederschlesien	a	2 114,9	234,0	11,1	206,0	784,3	548,9	575,6	204,2	660,6	1 065,1	185,0
	b	4 451,0	166,2	3,7	2 446,1	1 068,2	234,9	701,9	2 221,2	1 674,1	467,7	88,1
	c	4 995,0	110,8	2,2	3 670,7	347,8	84,6	891,9	3 226,8	1 510,9	188,3	69,0
Oberschlesien	a	817,4	76,7	9,4	235,2	53,3	274,4	254,5	133,7	148,8	478,0	56,8
	b	1 710,1	94,3	5,5	1 210,0	135,6	80,7	283,7	730,0	589,1	317,7	73,3
	c	1 517,3	54,6	3,6	1 079,2	105,0	10,6	322,4	714,6	698,1	79,4	25,1
Rheinprovinz	a	3 116,0	553,7	17,8	58,0	917,6	961,3	1 179,1	30,9	588,1	1 969,3	527,7
	b	6 129,1	488,3	8,0	1 883,9	2 514,7	1 082,6	647,9	1 188,4	3 259,8	1 309,7	371,2
	c	5 561,2	601,7	10,8	4 000,2	799,9	544,8	216,4	3 598,9	1 544,5	233,3	184,5

[1]) Ohne nachträgliche Berichtigung, daher keine Uebereinstimmung mit Tab. 127 und 128.

131. Ausgaben für Verwaltung sowie für Unterhaltung und Ausbau der Reichsstraßen und der Landstraßen I. Ordnung im Rechnungsjahr 1936/37[1])

(Quelle: Angaben des Statistischen Reichsamts auf Grund von Erhebungen des Generalinspektors für das deutsche Straßenwesen)
a = Ausgaben des Reichs[2]); b = Ausgaben der Provinzialverbände[3])

Provinz		Ausgaben für									Ausgaben für Bau u. Unterhaltung der Straßen in RM je km	Überweisungen aus der Kraftfahrzeugsteuer	
		Persönliche u. sächliche Verwaltungskosten[4])	laufende Unterhaltung und Instandsetzung	Umbau und Ausbau	Neubau	Bau und Unterhaltung zusammen	Verzinsung u. Tilgung von Schulden[5])	Zahlungen an andere Gebietskörperschaften	Sonstige Ausgaben	Ausgaben zusammen		in 1 000 RM	in v. H. der Bau- und Unterhaltungskosten
		in 1000 RM											
1		2	3	4	5	6	7	8	9	10	11	12	13
Ostpreußen	a	—	**2 056**	**13 208**	**15 263**	—	—	—	—	**6 530**	—	—	—
	b	**1 510**	**3 201**	**3 061**	**6 262**	**729**	**1 905**	**266**	**10 672**	**1 396**	**5 229**	**83,5**	
Brandenburg	a	—	2 505	9 327	11 832	—	—	—	—	4 454	—	—	—
	b	1 572	2 989	1 478	4 467	4 319	327	647	11 332	1 222	3 747	83,9	
Pommern	a	—	1 926	8 326	10 252	—	—	—	—	4 922	—	—	—
	b	1 125	2 158	2 064	4 222	712	521	3 431	10 011	1 202	3 360	79,6	
Niederschlesien	a	—	1 834	6 316	8 150	—	—	—	—	4 333	—	—	—
	b	1 369	3 225	874	4 099	1 397	179	1 409	8 453	957	2 902	70,8	
Oberschlesien	a	—	723	3 074	3 796	—	—	—	—	5 125	—	—	—
	b	550	823	851	1 675	762	140	62	3 189	1 036	1 482	88,5	
Rheinprovinz	a	—	2 249	13 004	15 253	—	—	—	—	5 819	—	—	—
	b	2 198	4 595	5 571	10 166	4 833	1 842	3 551	22 590	1 802	5 137	50,5	

[1]) Vorläufige Ergebnisse. — [2]) Als Lastenträger für Reichsstraßen. — [3]) Als Lastenträger für Landstraßen I. Ordnung, sowie als Verwaltungsträger für Reichsstraßen, für Landstraßen I. Ordnung und anteilmäßig für Landstraßen II. Ordnung. — [4]) Bei den Ausgaben für persönliche und sächliche Verwaltungskosten ist zu berücksichtigen, daß die Verwaltung der Landstraßen II. Ordnung in den Provinzen für einen größeren oder kleineren Teil der Kreise auf die Verwaltungsbehörden der Provinzialverbände übertragen ist. — [5]) Ohne Schuldendienst an andere Körperschaften (in Sp. 8 enthalten).

Abb. 36

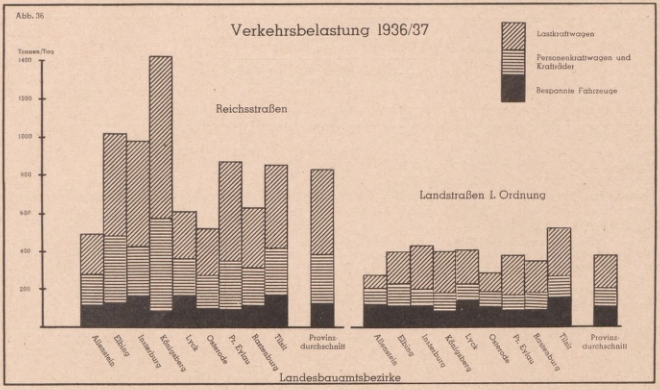

132. Verkehrsbelastung[1]) 1936/37 (Vgl. Abb. 36)

(Quelle: Akten des Provinzialverbandes)

Landesbauamtsbezirk	Reichsstraßen								Landstraßen I. Ordnung							
	Gesamtlänge km	Belastung je Tag in to							Gesamtlänge km	Belastung je Tag in to						
		insgesamt	davon durch							insgesamt	davon durch					
			Bespannte Fahrzeuge	v. H. Sp. 3)	Personenkraftwagen und Krafträder	v. H. (Sp. 3)	Lastkraftwagen	v. H. (Sp. 3)			Bespannte Fahrzeuge	v. H. (Sp. 11)	Personenkraftwagen und Krafträder	v. H. (Sp. 11)	Lastkraftwagen	v. H. (Sp. 11)
1	2	3	4	5	6	7	8	9	10	11	12	13	14	15	16	17
Allenstein . . .	293,598	491	114	23,2	167	34,0	210	42,8	640,624	272	117	43,0	84	30,9	71	26,1
Elbing	230,144	1 015	132	13,0	351	34,6	532	52,4	499,679	393	101	25,7	124	31,6	168	42,7
Insterburg . . .	275,144	978	161	16,5	267	27,3	550	56,2	432,358	423	108	25,5	91	21,5	224	53,0
Königsberg . . .	347,449	1 422	84	5,9	488	34,3	850	59,8	466,205	398	82	20,6	96	24,1	220	55,3
Lyck	179,295	604	169	28,0	192	31,8	243	40,2	443,581	401	136	33,9	89	22,2	176	43,9
Osterode	327,485	470	99	21,0	178	37,9	193	41,1	570,667	282	106	37,6	78	27,7	98	34,7
Pr. Eylau	265,775	869	93	10,7	259	29,8	517	59,5	473,806	374	84	22,5	85	22,7	205	54,8
Rastenburg . . .	264,527	627	111	17,7	200	31,9	316	50,4	417,666	342	88	25,7	91	26,6	163	47,7
Tilsit	154,131	849	169	19,9	245	28,9	435	51,2	536,903	516	151	29,3	118	22,9	247	47,8
Prov.Ostpreußen	**2 337,548**	**826**	**120**	**14,5**	**267**	**32,3**	**439**	**53,2**	**4487,489**	**376**	**107**	**28,5**	**93**	**24,7**	**176**	**46,8**

[1]) Außerhalb der Ortsdurchfahrten. — Nach der 3. deutschen Verkehrszählung (1. X. 1936—30. IX 1937).

133. Straßenverkehrsunfälle 1935—1937

Zeitraum	Unfälle				Getötete und verletzte Personen								
	Zahl	auf 10 000 Kraftfahrzeuge[1])			Getötet	Verletzt	zusammen						
							auf 10 000 Kraftfahrzeuge[1])			auf 1 Million Einwohner[2])			
		Ostpreußen	Pommern	Dt. Reich	Ostpreußen		Pommern	Dt. Reich		Ostpreußen	Pommern	Dt. Reich	
1	2	3	4	5	6	7	8	9	10	11	12	13	
4. Vierteljahr 1935[3])	[4])1 577	283	195	281	71	811	159	123	172	378	356	562	
1. „ 1936	1 169	210	143	233	34	637	121	77	139	288	222	456	
2. „ „	1 842	331	234	336	82	1 311	250	169	242	597	486	790	
3. „ „	2 122	336	234	329	98	1 486	244	170	243	679	574	881	
4. „ „	1 773	281	187	269	55	974	155	119	160	441	390	602	
1. „ 1937	1 178	187	143	204	30	534	86	79	110	242	267	415	
2. „ „	1 834	280	194	282	86	1 255	205	208	206	575	423	774	
3. „ „	2 059	267	198	271	93	1 508	208	153	209	686	509	903	
4. „ „	1 815	229	193	236	77	924	130	110	152	429	428	658	

[1]) Nach dem Kraftfahrzeugbestand jeweils der letzten vorliegenden Zählung. — [2]) Nach der Volkszählung von 1933. — [3]) Die Straßenverkehrsunfälle sind erstmalig ab 1. X. 1935 statistisch erfaßt worden. — [4]) Für 4 Kreise des Reg.-Bez. Gumbinnen sind die Zahlen geschätzt.

134. Öffentliche Radfahrwege in Ostpreußen und anderen Reichsgebieten am 31. III. 1936[1])

Gebiet	Gesamtlänge[2])	davon im Zuge von Reichsstraßen	Landstraßen I. Ordnung	Landstraßen II. Ordnung	Sonstige	Radfahrstreifen[2])	Auf 10000 Einwohner entfielen Radfahrwege
	Kilometer						
1	2	3	4	5	6	7	8
Ostpreußen	**93,769**	**32,635**	**2,407**	**9,677**	**49,050**	**6,537**	**0,4**
Brandenburg	476,279	184,593	106,987	73,482	111,217	49,114	1,7
Pommern	242,311	94,927	30,791	6,095	110,498	48,365	1,3
Niederschlesien	251,628	105,156	57,368	33,266	55,838	30,811	0,8
Oberschlesien	46,290	15,608	9,083	6,044	15,555	3,220	0,3
Württemberg	25,433	15,008	1,950	2,625	5,850	42,679	0,1
Deutsches Reich[4])	4 877,221	1 770,385	850,437	446,400	1 809,999	2 046,720	0,8

[1]) Vorläufiges Ergebnis. — [2]) Ohne die Wege, die von Gemeinden mit weniger als 6000 Einwohner unterhalten werden. Bei beiderseits der Straße laufenden Einbahnwegen ist nur eine Fahrbahn berücksichtigt. — [3]) Straßenteile, die sichtbar für Radfahrer bestimmt sind, jedoch auch von andern Fahrzeugen befahren werden können. — [4]) Ohne Stadt Berlin (318,2 km).

135. Straßendichte, Eisenbahnnetz 1936 und Kraftfahrzeugbestand 1937

(Quelle: Eigene Berechnungen des Statistischen Amtes der Provinz Ostpreußen)

Provinz	Auf 1 qkm Gebietsfläche[1]) entfielen: Einwohner am 16. VI. 1933	Straßen insgesamt am 31. III. 1936 km	davon Reichsstraßen km	Landstraßen I. Ordnung km	Landstraßen II. Ordnung km	Eisenbahnen[3]) Ende 1936 km	Kraftfahrzeuge am 1. VII. 1937	Auf 1000 Einwohner entfielen Kraftfahrzeuge	Auf 1 km Gesamtstraßenlänge entfielen: Kraftfahrzeuge	Einwohner
1	2	3	4	5	6	7	8	9	10	11
Ostpreußen	**63,1**	**0,340**	**0,067**	**0,123**	**0,150**	**0,113**	**2,1**	**33,1**	**6,1**	**184,3**
Brandenburg	69,8	0,297	0,072	0,105	0,120	[2]) 0,139	3,5	50,2	11,7	234,7
Pommern	63,5	0,302	0,073	0,118	0,111	0,134	2,5	39,0	8,2	209,8
Niederschlesien	120,4	0,433	0,078	0,169	0,186	0,140	4,9	40,7	11,3	278,3
Oberschlesien	152,6	0,411	0,083	0,176	0,152	0,146	3,2	21,1	7,8	371,4
Sachsen	133,2	0,467	0,092	0,203	0,172	0,169	6,6	49,3	14,0	285,0
Rheinprovinz	318,3	0,612	0,129	0,249	0,234	0,238	11,9	37,1	19,4	524,1

[1]) Nach dem Gebietsstand vom 1. I. 1936. — [2]) Voll- und Schmalspurbahnen der Reichsbahn und Privatbahnen, sowie nebenbahnähnliche Kleinbahnen. — [3]) Einschl. Berlin.

B. Kraftfahrzeuge

136. Entwicklung des Kraftfahrzeugbestandes[1]) 1926—1937

Jahr	Krafträder: Kleinkrafträder unter 200 ccm	Krafträder: Großkrafträder über 200 ccm	Personenkraftwagen	Kraftomnibusse	Lastkraftwagen, Elektrokarren	Zugmaschinen	Sonderfahrzeuge[2])	Gesamtzahl der Kraftfahrzeuge: insgesamt	Meßziffer (1926=100): Ostpreußen	Pommern	Deutsches Reich	1 Kraftfahrzeug entfiel auf je ... Einwohner[3]): Ostpreußen	Pommern	Deutsches Reich
1	2	3	4	5	6	7	8	9	10	11	12	13	14	15
1926	3 758		4 496	79	1 303	366	51	10 053	100	100	100	226	157	110
1927	5 459		5 658	109	1 257	478	56	13 017	129	131	127	176	121	87
1928	2 275	5 445	7 261	175	1 584	776	91	17 607	175	158	163	131	101	68
1929	5 608	6 527	8 661	203	1 763	1 157	82	24 001	238	216	212	95	74	53
1930	9 107	7 336	10 321	206	2 085	1 245	101	30 401	302	277	248	75	58	45
1931	11 653	7 831	11 217	212	2 277	1 323	120	34 633	344	305	264	66	53	43
1932	13 418	7 916	11 040	217	2 146	1 380	132	36 249	361	312	262	64	53	43
1933	14 559	7 829	12 158	210	2 103	1 295	152	38 306	381	331	273	57	45	39
1934	16 631	8 820	16 329	220	2 721	1 296	155	46 172	459	396	330	51	40	35
1935	18 480	9 811	21 098	245	4 249	1 538	245	55 666	553	458	377	43	35	31
1936	20 534	9 420	27 111	284	[4]) 5 740	2 154	272	65 515	652	544	432	37	30	27
1937	24 548	9 651	32 546	354	[4]) 7 125	2 626	325	77 175	768	621	498	31	26	24

[1]) Bis 1933 einschl. Wehrmacht. — [2]) Feuerlösch-, Straßenreinigungsfahrzeuge u. dgl. — [3]) Nach der fortgeschriebenen Bevölkerungszahl. — [4]) Einschl. Brennstoffkesselwagen.

137. Bestand an Kraftfahrzeugen [1]) nach Gattung und Größenklassen am 1. VII. 1933—1937

Gattung, Größenklassen	Provinz Ostpreußen					Regierungsbezirk			
						Königsberg	Gumbinnen	Allenstein	Westpreußen
	1933	1934	1935	1936	1937	1937			
1	2	3	4	5	6	7	8	9	10
Krafträder insgesamt:	22 388	25 451	28 291	29 954	34 199	14 353	9 600	6 702	3 544
davon mit Hubraum in ccm:									
bis 200 (Kleinkrafträder)	14 559	16 631	18 480	20 534	24 548	10 239	6 989	4 896	2 424
über 200 bis 350	3 852	4 240	4 348	4 417	4 695	1 926	1 275	973	521
über 350 bis 500	3 331	3 888	4 576	4 242	4 192	1 806	1 158	728	500
über 500	646	692	887	761	764	382	178	105	99
Personenkraftwagen insges.	12 158	16 329	21 098	27 111	32 546	15 078	7 417	6 263	3 788
davon mit Hubraum in ccm:									
bis 1000	2 272	2 902	4 231	5 730	7 875	3 446	2 011	1 529	889
über 1000 bis 1500	3 785	5 245	7 623	10 700	13 672	5 930	3 183	3 005	1 554
über 1500 bis 2000	2 881	4 173	4 990	6 190	7 048	3 623	1 389	1 174	862
über 2000 bis 2500	983	1 108	1 409	1 257	1 449	791	287	194	177
über 2500 bis 3000	1 402	1 742	1 516	1 551	1 207	689	229	171	118
über 3000 bis 4000	691	989	1 163	1 441	1 086	489	268	161	168
über 4000	144	170	166	242	209	110	50	29	20
Kraftomnibusse	210	220	245	284	354	189	87	32	46
Lastkraftwagen insgesamt [2])	2 103	2 721	4 249	5 713	7 094	3 961	1 290	1 054	789
davon mit Nutzlast in kg: [3])									
bis 1000	·	·	·	1 984	2 364	1 434	349	289	292
über 1000 bis 2000	·	·	·	922	1 046	559	168	167	152
über 2000 bis 3000	·	·	·	2 118	2 571	1 323	572	452	224
über 3000 bis 4000	·	·	·	375	751	384	161	118	88
über 4000 bis 5000	·	·	·	232	247	177	31	20	19
über 5000	·	·	·	82	115	84	9	8	14
Brennstoffkesselwagen	—	—	—	27	31	29	—	—	2
Zugmaschinen insgesamt	1 295	1 296	1 538	2 154	2 626	1 161	658	493	314
davon zulassungspflichtige mit Maschinenleistung in PS: [3])									
bis 25	·	·	·	78	166	48	63	29	26
26 bis 40	·	·	·	465	631	243	153	91	144
41 bis 60	·	·	·	112	140	66	34	19	21
61 bis 90	·	·	·	37	52	32	11	4	5
über 90	·	·	·	11	26	18	3	3	2
nicht zulassungspflichtige	·	·	·	1 451	1 611	754	394	347	116
Kraftwagen für Feuerlöschzwecke	126	128	150	125	144	61	30	15	38
Straßenreinigungsmaschinen	26	27	40	39	41	30	5	2	4
Andere Sonderfahrzeuge [4])	·	·	55	108	140	78	21	22	19
Kraftfahrzeuge insgesamt	38 306	46 172	55 666	65 515	77 175	34 940	19 108	14 583	8 544

[1]) 1933 einschl. Wehrmacht. — [2]) Einschl. Elektrokarren. — [3]) Vergleichszahlen für 1933, 1934, 1935 können für die Größenklassen nicht gegeben werden, da bis 1935 einschl. die Einteilung nach Eigengewichtsklassen erfolgte. — [4]) Motorpflüge und -sägen, Straßenwalzen, soweit mit Kraftfahrzeugbriefen versehen.

138. Bestand an Kraftfahrzeugen[1]) nach Verwaltungsbezirken am 1. VII. 1933 und 1937

Verwaltungsbezirk[2])	Krafträder		Personenkraftwagen einschl. Kraftomnibusse		Lastkraftwagen[3])		Zugmaschinen		Kraftwagen für Feuerlöschzwecke, Straßenreinigungsmaschinen und dergl.		Kraftfahrzeuge insgesamt			
											überhaupt		1 Kraftfahrzeug entfiel auf je ... Einwohner[4])	
	1933	1937	1933	1937	1933	1937	1933	1937	1933	1937	1933	1937	1933	1937
1	2	3	4	5	6	7	8	9	10	11	12	13	14	15
Bartenstein	498	894	234	640	21	116	38	48	1	2	792	1 700	56	28
Braunsberg	399	641	217	736	36	117	3	10	—	4	655	1 508	86	40
Fischhausen	553	1 163	218	672	32	205	28	85	4	3	835	2 128	78	33
Gerdauen	381	666	169	416	22	72	60	91	3	5	635	1 250	56	30
Heiligenbeil	480	798	180	606	17	143	—	42	—	7	677	1 596	67	30
Heilsberg	407	826	158	666	16	94	3	47	2	4	586	1 637	92	34
Königsberg-Stadt	2 302	3 073	2 888	6 830	448	2 167	11	129	46	122	5 695	12 321	55	27
Königsberg-Land	487	1 092	197	727	35	221	71	126	1	2	791	2 168	62	25
Labiau	448	819	174	520	30	98	18	90	2	—	672	1 527	76	35
Mohrungen	547	820	206	628	14	87	29	55	2	—	798	1 590	67	35
Pr. Eylau	649	1 273	199	674	30	174	34	114	2	1	914	2 236	54	23
Pr. Holland	512	729	201	546	25	90	29	55	3	—	770	1 420	48	25
Rastenburg	492	762	354	774	39	122	5	169	2	1	892	1 828	59	30
Wehlau	503	788	186	597	18	87	72	98	—	2	779	1 572	61	31
Reg.-Bez. Königsberg	8 658	14 344	5 581	15 032	783	3 793	401	1 159	68	153	15 491	34 481	62	29
Angerburg	580	857	207	583	27	79	31	28	1	2	846	1 549	47	26
Darkehmen	380	616	154	392	17	63	61	61	1	—	613	1 132	51	29
Goldap	525	719	191	587	26	122	18	37	—	1	760	1 466	57	30
Gumbinnen	621	854	376	426	48	149	43	67	3	9	1 091	2 205	47	24
Insterburg-Stadt	360	465	379	868	73	276	3	14	7	10	822	1 633	50	27
Insterburg-Land	511	799	131	1 126	17	69	70	107	2	—	731	1 401	60	33
Niederung	554	1 046	227	579	46	90	45	75	2	4	874	1 794	63	31
Pillkallen	779	1 130	199	548	12	50	48	95	3	—	1 041	1 823	42	25
Stallupönen	445	710	169	365	17	45	46	53	1	1	678	1 374	62	30
Tilsit-Stadt	478	732	349	877	82	200	5	24	7	17	921	1 850	62	31
Tilsit-Ragnit	675	1 093	215	442	32	52	12	75	5	3	939	1 665	61	35
Treuburg	355	578	134	390	10	45	17	22	3	4	519	1 039	77	39
Reg.-Bez. Gumbinnen	6 263	9 599	2 731	7 383	407	1 240	399	658	35	51	9 835	18 931	56	29
Allenstein-Stadt	336	438	323	870	66	196	4	9	6	13	735	1 526	59	30
Allenstein-Land	262	576	82	281	18	61	12	25	—	1	374	944	152	61
Johannisburg	386	635	186	548	19	91	32	27	2	2	625	1 303	145	43
Lötzen	518	678	265	737	23	115	32	54	3	3	841	1 587	55	30
Lyck	426	664	198	664	6	57	35	83	1	2	666	1 470	87	41
Neidenburg	316	469	163	406	26	58	48	86	1	—	554	1 019	72	40
Ortelsburg	603	772	263	720	30	127	17	39	6	2	919	1 660	79	44
Osterode	812	986	366	914	51	153	78	71	5	6	1 312	2 130	59	37
Rößel	508	713	166	548	28	82	60	63	3	5	765	1 411	66	37
Sensburg	477	771	204	607	21	114	33	36	—	5	735	1 533	73	36
Reg.-Bez. Allenstein	4 644	6 702	2 216	6 295	288	1 054	351	493	27	39	7 526	14 583	73	39
Elbing-Stadt	480	708	449	1 196	129	424	4	34	11	28	1 073	2 390	67	33
Elbing-Land	222	379	60	245	6	26	6	22	1	4	295	676	89	37
Marienburg	314	392	256	549	42	117	35	54	5	9	652	1 121	56	33
Marienwerder	579	805	237	560	22	70	23	30	1	4	862	1 469	51	31
Rosenberg	686	775	268	762	27	93	23	58	3	9	1 007	1 697	60	36
Stuhm	351	485	200	522	26	61	28	116	1	7	606	1 191	63	34
Reg.-Bez. Westpreußen	2 632	3 544	1 470	3 834	252	791	119	314	22	61	4 495	8 544	62	34
Provinz Ostpreußen	22 197	34 189	11 998	32 544	1 730	6 878	1 270	2 624	152	304	37 347	76 539	62	32

[1]) Ohne Reichsbahn, Reichspost und Wehrmacht. — [2]) Bei der Zählung am 1. VII. 1937 sind statt der politischen Verwaltungsbezirke die Zulassungsbezirke zugrunde gelegt; Abweichungen treten hauptsächlich bei den größeren Städten auf, deren Polizeibehörden zugleich für die Zulassung von Kraftfahrzeugen in den umliegenden Landgemeinden zuständig sind. — [3]) Für 1937 einschl. Brennstoffkesselwagen. — [4]) Wohnbevölkerung für 1933 nach dem Stand vom 16. VI. 1933, für 1937 nach dem Stand vom 1. I. 1937.

139. Kraftverkehr der Reichsbahn, Reichspost und Kleinbahnen 1933–1937

(Quelle: Angaben der Reichsbahndirektion Königsberg (Pr), Reichspostdirektionen Königsberg (Pr) und Gumbinnen sowie der „Ostpreußische Kleinbahnen A.G.")

a) Reichsbahn

Jahr	Zahl der eingesetzten Fahrzeuge			Zahl der Linien			Kraftwagenkilometer in 1000			Beförderte Personen in 1000	Beförderte Gütermengen in 1000 t
	Lastkraftwagen	Omnibusse	zusammen	Lastkraftwagen	Omnibusse	zusammen	Lastkraftwagen	Omnibusse	zusammen		
1	2	3	4	5	6	7	8	9	10	11	12
1933	19	—	19	17	—	17	368	—	368	—	8
1934	68	—	68	58	—	58	1 688	—	1 688	—	66
1935	90	—	90	66	—	66	2 099	—	2 099	—	73
1936	84	2	86	71	—	71	1 674	73	1 747	6	74

b) Reichspost

Reichspostdirektionsbezirk, Rechnungsjahr		Kraftwagenwerkstätten		Kraftpostlinien			Landkraftposten			Mit Kraftposten beförderte Personen in 1000
		Kraftpostwerke	Kraftpostbetriebswerke	Zahl	Streckenlänge km	Jahresleistungen 1000 km	Zahl	Streckenlänge km	Jahresleistungen 1000 km	
1		2	3	4	5	6	7	8	9	10
Königsberg (Pr)	1933/34	—	1	35	891	1 268	35	2 042	1 418	481
	1934/35	—	1	35	864	1 303	43	2 524	1 554	513
	1935/36	—	1	35	869	1 324	49	2 871	1 932	563
	1936/37	—	1	35	869	1 336	54	3 129	2 081	612
Gumbinnen	1933/34	—	1	43	942	1 341	25	1 342	965	494
	1934/35	—	1	43	951	1 369	25	1 292	961	489
	1935/36	—	1	41	879	1 373	31	1 644	1 121	534
	1936/37	—	1	41	879	1 358	32	1 714	1 277	576
Provinz Ostpreußen	1933/34	—	2	78	1 833	2 609	60	3 384	2 383	975
	1934/35	—	2	78	1 815	2 672	68	3 816	2 515	1 002
	1935/36	—	2	76	1 748	2 697	80	4 515	3 053	1 097
	1936/37	—	2	76	1 748	2 694	86	4 843	3 358	1 188
Deutsches Reich	1933/34	7	127	2 366	48 700	82 400	1 436	82 400	56 000	59 800
	1934/35	6	52	2 380	50 713	85 995	1 510	87 534	59 615	65 025
	1935/36	6	50	2 372	51 305	88 100	1 648	95 122	64 357	68 970
	1936/37	6	50	2 361	51 761	90 202	1 788	101 854	69 095	75 158

c) Kleinbahnen

Bahnverwaltung, Geschäftsjahr		Streckenlänge km	Kraftwagenkilometer	Beförderte Personen	Personenkilometer	Einnahme je			Ausgabe je Wagenkilometer Rpf
						Personenkilometer Rpf	km Betriebslänge RM	Wagenkilometer Rpf	
1		2	3	4	5	6	7	8	9
Insterburger	1933/34	216,40	308 769	113 311	1 630 401	6,7	506	35,5	29,1
Kleinbahnen	1934/35	222,10	313 127	124 090	1 858 333	6,5	541	38,4	28,6
	1935/36	254,00	377 555	174 440	2 732 394	6,0	645	43,4	32,2
	1936/37	260,70	431 169	218 064	3 689 310	5,4	770	46,6	31,4
Niederungsbahn	1933/34	41,00	58 617	28 636	289 876	6,2	436	30,5	39,7
	1934/35	41,00	57 290	26 550	253 900	7,1	439	31,4	40,5
	1935/36	41,10	68 555	44 685	455 076	5,0	551	33,1	28,8
	1936/37	80,00	256 515	190 997	3 352 230	4,3	1 808	56,4	30,9
Pillkaller	1933/34	84,50	85 498	36 638	456 132	7,3	418	41,3	31,2
Kleinbahn	1934/35	66,60	69 720	37 875	439 283	7,4	488	46,7	41,4
	1935/36	81,00	90 073	46 170	540 780	7,1	476	42,8	31,8
	1936/37	81,00	90 599	53 718	687 559	6,1	518	46,4	34,2
Königsberger	1933/34	115,60	159 443	84 568	1 393 283	6,4	767	55,6	37,8
Kleinbahn	1934/35	115,60	171 081	95 200	1 612 491	6,5	906	61,2	37,2
	1935/36	115,60	172 690	105 857	1 785 815	6,0	923	61,8	33,4
	1936/37	115,60	186 714	153 721	2 529 844	4,6	1 007	62,3	42,5

Noch Tab. 139c

Bahnverwaltung, Geschäftsjahr		Streckenlänge km	Kraftwagenkilometer	Beförderte Personen	Personenkilometer	Einnahme je Personenkilometer Rpf	Einnahme je km Betriebslänge RM	Einnahme je Wagenkilometer Rpf	Ausgabe je Wagenkilometer Rpf
1		2	3	4	5	6	7	8	9
Wehlau-Friedländer Kreisbahn	1933/34	29,00	42 362	16 997	181 770	7,4	467	32,0	27,7
	1934/35	29,00	42 452	16 804	179 864	7,6	469	32,1	28,1
	1935/36	29,00	42 794	19 690	204 477	7,2	511	34,6	24,4
	1936/37	29,00	42 708	24 739	276 790	6,0	576	39,1	29,8
Rastenburger Kleinbahnen	1933/34	73,30	121 257	36 375	532 710	7,7	564	34,1	25,2
	1934/35	73,30	122 267	38 263	539 333	8,1	598	35,8	24,5
	1935/36	73,30	120 827	39 959	554 642	7,8	591	35,8	34,6
	1936/37	73,30	124 473	42 675	610 265	7,2	597	35,1	28,2
Lycker Kleinbahn	1933/34	34,00	38 861	10 291	165 038	6,2	299	26,2	28,1
	1934/35	34,00	39 059	10 597	175 834	6,9	355	30,9	36,5
	1935/36	35,70	42 157	12 513	215 073	6,9	415	35,2	32,4
	1936/37	38,60	50 697	17 402	308 423	6,2	498	37,9	34,6
Ortelsburger Kleinbahn	1933/34	35,00	38 153	12 252	268 261	5,5	422	38,7	27,6
	1934/35	35,00	37 272	11 765	254 855	5,5	402	37,7	47,0
	1935/36	35,00	36 548	12 416	278 558	5,4	427	40,9	55,6
	1936/37	35,00	37 905	12 561	298 358	5,0	425	39,2	31,1
Tharau-Kreuzburger Kleinbahn	1933/34	90,00	94 062	40 100	403 284	7,7	346	33,1	27,8
	1934/35	90,00	94 130	48 053	484 990	7,6	407	38,9	30,8
	1935/36	104,00	97 963	50 120	543 458	7,1	372	39,4	34,2
	1936/37	104,00	100 809	54 021	595 635	6,8	391	40,3	35,1
Haffuferbahn	1935/36	25,50	54 863	33 984	412 482	5,4	866	40,2	23,6
	1936/37	25,50	53 435	32 780	418 571	4,9	794	38,6	29,9
Samlandbahn	1933/34	58,40	98 796	88 741	605 449	6,8	703	41,5	30,4
	1934/35	58,40	104 493	143 904	726 444	8,1	1 011	56,5	42,9
	1935/36	58,40	121 759	146 364	861 876	8,2	1 213	58,1	43,6
	1936/37	58,40	139 913	151 360	902 813	7,3	1 129	50,7	49,9
Zusammen	1933/34	777,20	1 045 818	467 909	5 926 204	6,8	519	38,5	30,6
	1934/35	765,00	1 050 891	553 101	6 525 327	7,0	594	43,3	33,6
	1935/36	852,60	1 225 784	686 198	8 584 631	6,4	646	45,0	34,2
	1936/37	901,10	1 514 937	952 038	13 669 798	5,3	811	48,2	34,6

C. Eisenbahnen

140. Eisenbahnnetz in Ostpreußen und anderen Reichsgebieten am Ende des Jahres 1936

(Quelle: „Statistik der Eisenbahnen im Deutschen Reich", hrsg. v. Reichsbahn-Zentralamt, Berlin.)

Gebiet	Reichsbahn [1] [2] Vollspurbahnen	Reichsbahn [1] [2] Schmalspurbahnen	Privatbahnen Vollspurbahnen	Privatbahnen Schmalspurbahnen	Reichsbahn und Privatbahnen zusammen	Reichsbahn und Privatbahnen je 1000 qkm Grundfläche	Reichsbahn und Privatbahnen je 100000 Einwohner	Nebenbahnähnliche Kleinbahnen
	Eigentumslänge in km							
1	2	3	4	5	6	7	8	9
Provinz Ostpreußen	**3 228,37**	—	**48,65**	—	**3 277,02**	**88,6**	**140,4**	[3] **908,07**
„ Brandenburg (mit Berlin)	3 807,95	—	635,39	—	4 443,34	111,1	63,8	1 108,56
„ Pommern	2 312,66	—	82,16	—	2 394,82	79,2	124,7	1 677,47
„ Grenzmark Posen-Westpreußen	722,47	—	—	—	722,47	93,6	214,0	106,24
„ Niederschlesien	3 007,29	—	112,64	—	3 119,93	117,3	97,4	588,83
„ Oberschlesien	1 186,21	61,49	41,60	—	1 289,30	132,7	87,0	130,45
Württemberg	1 975,46	121,17	152,56	116,65	2 365,84	121,3	87,7	12,63
Deutsches Reich	53 456,42	879,38	3 752,07	732,72 [4]	[4] 58 820,59	125,0	89,1	9 854,09

[1]) Einschl. 24,27 km für Rechnung der Deutschen Reichsbahn verwaltete fremde Strecken. — [2]) Außerdem 146,48 km Reichsbahnen, die in außerdeutschen Staaten gelegen sind. — [3]) Ostpreußen hat unter den Kleinbahnen 143 km Vollspurbahnen und 765 km Schmalspurbahnen; in den meisten anderen Reichsgebieten überwiegen dagegen die Vollspurbahnen. — [4]) Außerdem 29,94 km ausländische Bahnen auf deutschem Gebiet.

Abb. 37 **Güterverkehr auf Eisenbahnen, in der Binnenschiffahrt und Seeschiffahrt 1935**

Gesamtversand und -empfang über die ostpreußische Grenze in t (einschl. Viehverkehr)

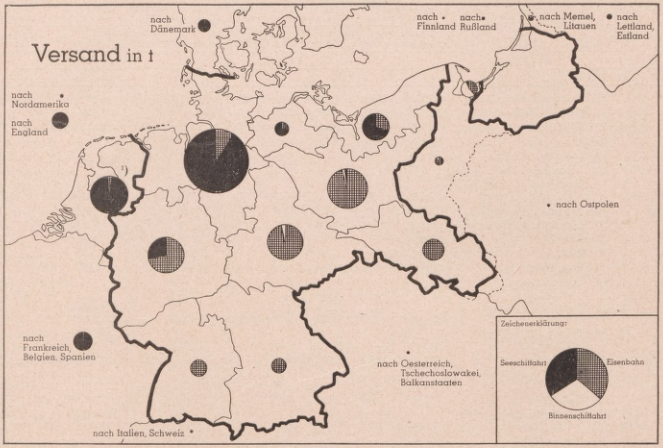

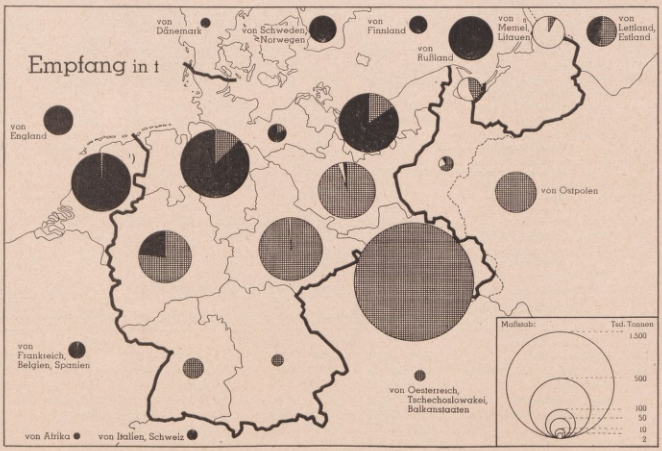

[1]) Vorwiegend gebrochener Verkehr zwischen Ostpreußen und den Rheinhäfen über Rotterdam.

141. Güter- und Viehverkehr auf Eisenbahnen

Güternummer[1])	Gütergruppe	1933					1934				
		Verkehr innerhalb d. Provinz Ostpreuß.	Versand nach	Empfang aus	Versand nach	Empfang aus	Verkehr innerhalb d. Provinz Ostpreuß.	Versand nach	Empfang aus	Versand nach	Empfang aus
			dem übrigen Deutschen Reich		dem Ausland			dem übrigen Deutschen Reich		dem Ausland	
		t					t				
1	2	3	4	5	6	7	8	9	10	11	12
1	Fische, auch Zubereitung.	6 866	2 165	1 804	47	1 226	5 813	3 007	1 806	46	908
10—16	Getreide, Hülsenfrüchte	535 052	9 622	8 169	243	10 168	593 486	13 618	2 806	574	6 983
20, 21	Gemüse, Obst, Südfrücht.	6 797	274	16 055	182	3 555	7 149	1 443	14 892	335	4 318
22	Kartoffeln	54 897	10 848	39 421	306	—	47 824	59 746	15 885	88	16
24	Ölsaaten, Ölfrüchte	1 594	114	43	136	1 285	1 140	111	17	211	358
30	Milcherzeugnisse	.	.	.	.	.	.	.	.	.	.
31, 32	Tier. u. pflanzl. Fette u. Öle (außer Butter)	7 964	38	4 046	225	15	10 819	104	1 568	8	347
33	Roggen- u. Weizenmehl	87 330	502	665	44	—	87 525	884	654	45	1
36, 37	Roh- u. Verbrauchszucker	14 241	6	297	17	495	14 570	—	202	—	240
39	Bier	15 511	672	581	—	—	18 701	785	866	—	5
40	Spiritus	21 807	12 178	334	3	2	26 283	13 154	514	—	—
50—54	Futtermittel	129 127	2 043	2 081	90	9 591	95 973	21 966	9 165	38	3 477
71, 72	Schwefelkies u. -abbrände	—	—	—	—	—	—	—	15	—	—
80—82	Steinkohlen, -brikette, -koks	139 584	15	1 149 161	63	20	161 604	—	1 163 003	73	183
83—85	Braunkohlen, -brikette, -koks	2 917	—	447 172	—	—	4 631	—	436 180	5	—
90—95	Mineralöle u. -derivate	56 739	488	26 342	4 211	3 352	71 380	451	31 359	3 125	3 488
100	Rohe u. bearb. Natursteine	602 620	145	137 534	3	—	880 273	—	237 270	2	89
101	Erde, Kies, Sand	443 796	11	2 021	5	—	975 088	43	5 266	51	55
102, 103	Kalk (außer Düngekalk), Gips, Zement, Mörtel	58 209	—	61 794	34	779	115 646	3	118 388	26	255
110	Stein- u. Siedesalz	3 958	—	12 562	—	270	3 338	2	21 573	—	—
120, 121, 123	Chemische Erzeugnisse (außer Farben u. Düngem.)	3 017	256	17 519	88	1 171	3 412	177	21 187	364	1 176
130—136	Düngemittel	97 563	207	233 533	1 285	35 832	123 569	622	289 226	—	24 782
160, 162, 163	Unbearb. Holz (außer Papierholz)	133 788	7 847	6 915	315	26 857	176 786	22 486	4 910	—	53 112
161	Papierholz	47 365	39	—	—	165 879	23 967	132	—	—	172 146
164—166	Bearb. Holz, Holzwaren	204 481	153 883	11 824	589	4 464	278 655	208 811	11 965	1 556	4 067
170	Zellstoff, Holzschliff, Strohstoff	33 920	21 107	126	1 425	15	30 720	4 740	134	293	10
171	Papier, Pappe	6 075	2 491	2 946	488	43	7 522	2 564	3 315	162	40
180, 181	Betonwaren, künstl. Steine, Platten, Röhren	68 863	60	14 769	90	—	196 229	21	48 244	102	20
190—192	Eisen u. Stahl: Roheisen, Halbzeug, Alteisen	11 016	12 207	729	846	50	14 158	19 724	1 701	444	14
193—198, 200, 201	Dgl.: Gießerei- u. Walzwerkserzeugnisse, Bauwerksteile, Eisen- u. Stahlwaren	133 763	3 052	61 160	416	584	174 169	5 407	110 438	381	3 823
199	Dgl.: Maschin., Apparate	12 959	2 130	11 590	416	234	16 969	3 249	22 459	371	252
210—217	Nichteisenmetalle u. -metallwaren	434	70	1 571	45	64	703	261	2 849	7	45
220	Fahrzeuge aller Art	.	.	.	.	.	.	.	.	.	.
—	Sonstige Güter	298 755	53 939	97 027	3 702	9 931	365 224	70 635	95 590	3 284	12 590
	Gesamtbeförderung außerdem lebend. Tieren	**3 241 008**	**296 409**	**2 369 791**	**15 314**	**275 882**	**4 533 346**	**454 146**	**2 673 447**	**11 591**	**292 800**
	Lebende Tiere	Stückzahl					Stückzahl				
250	Pferde, Esel	26 998	24 707	510	1 170	181	36 497	25 012	1 310	5 265	265
251	Rindvieh, auß. Kälbern	92 378	161 305	137	24	133	98 837	145 617	177	31	206
252	Kälber	10 404	62 746	79	—	5	42 464	58 615	59	2	—
253	Schafe, Ziegen	17 535	25 341	139	—	9	18 764	20 962	1 082	103	33
254	Schweine, auß. Ferkeln	276 101	324 275	105	939	100	291 875	572 564	81	160	8
255	Ferkel	78 214	137 509	3 355	1 754	—	65 600	116 730	17 859	150	—
256	Geflügel	45 333	715 551	2 137	—	141	59 404	314 296	942	—	60

[1]) Nach dem Güterverzeichnis der Güterverkehrsstatistiken des Statist. Reichsamts für das Jahr 1936.

nach Gütergruppen 1933–1936

Gütergruppe	1935					1936				
	Verkehr innerhalb d. Provinz Ostpreuß.	Versand nach	Empfang aus	Versand nach	Empfang aus	Verkehr innerhalb d. Provinz Ostpreuß.	Versand nach	Empfang aus	Versand nach	Empfang aus
		dem übrigen Deutschen Reich		dem Ausland			dem übrigen Deutschen Reich		dem Ausland	
	t					t				
2	3	4	5	6	7	8	9	10	11	12
Fische, auch Zubereitung.	4 639	3 150	2 853	6	580	6 414	3 604	3 210	20	708
Getreide, Hülsenfrüchte	535 678	10 077	2 821	102	6 035	475 901	8 714	1 272	216	3 472
Gemüse, Obst, Südfrücht.	4 214	414	10 180	183	1 912	4 415	1 084	13 510	25	2 200
Kartoffeln	52 586	80 531	6 590	273	55	59 384	74 196	4 279	228	252
Ölsaaten, Ölfrüchte	766	109	30	62	173	1 695	53	21	—	272
Milcherzeugnisse	15 738	31 792	336	—	—	20 076	37 426	354	—	256
Tier. u. pflanzl. Fette u. Öle (außer Butter)	11 720	145	1 351	1	111	6 868	81	899	—	—
Roggen- u. Weizenmehl	70 448	4 686	919	—	—	82 232	1 878	130	—	—
Roh- u. Verbrauchszucker	11 563	19	460	1	15	14 528	19	833	—	—
Bier	19 547	775	839	—	—	16 288	774	987	—	5
Spiritus	26 938	19 896	13	—	—	41 272	3 598	10	—	—
Futtermittel	138 668	41 276	16 531	230	3 435	206 114	3 566	27 578	3	30
Schwefelkies u. -abbrände	—	13	16	—	—	—	—	—	—	—
Steinkohlen, -brikette, -koks	231 568	—	1 207 574	—	—	956 049	8	571 302	—	—
Braunkohlen, -brikette, -koks	11 457	—	497 955	5	—	297 245	—	255 526	—	—
Mineralöle u. -derivate	91 207	661	33 234	1 318	1 683	115 665	9 878	25 665	193	350
Rohe u. bearb. Natursteine	691 384	13	433 741	9	19	1 171 613	103	212 660	22	105
Erde, Kies, Sand	876 757	41	7 990	—	97	780 375	226	2 193	—	45
Kalk (außer Düngekalk), Gips, Zement, Mörtel	165 363	1	138 632	—	8 004	250 900	—	98 339	15	11 765
Stein- u. Siedesalz	3 780	1	17 059	—	—	7 902	—	11 617	—	—
Chemische Erzeugnisse (außer Farben u. Düngem.)	4 654	1 305	19 176	129	152	7 954	1 255	18 630	21	137
Düngemittel	135 175	148	426 854	—	20 756	375 670	89	276 215	—	17 239
Unbearb. Holz (außer Papierholz)	240 776	39 783	577	—	49 798	242 887	93 459	786	—	55 568
Papierholz	17 491	117	—	—	200 307	35 453	184	—	—	59 023
Bearb. Holz, Holzwaren	289 976	156 765	13 691	1 289	4 546	266 041	155 620	13 522	871	5 099
Zellstoff, Holzschliff, Strohstoff	37 295	8 426	300	380	—	18 482	3 455	85	301	—
Papier, Pappe	7 983	2 083	3 116	158	2	5 677	1 227	2 221	125	17
Betonwaren, künstl. Steine, Platten, Röhren	230 303	45	81 151	2	750	194 106	1 235	55 079	2	2 152
Eisen u. Stahl: Roheisen, Halbzeug, Alteisen	21 139	18 875	1 553	5 259	30	21 063	26 086	956	1 124	81
Dgl.: Gießerei- u. Walzwerkserzeugnisse, Bauwerksteile, Eisen- u. Stahlwaren	162 566	5 553	145 317	146	6 682	206 741	7 188	105 015	204	11 558
Dgl.: Maschin., Apparate	18 960	2 701	19 320	545	194	18 919	2 723	24 151	234	142
Nichteisenmetalle u. -metallwaren	1 824	1 012	4 877	8	48	5 443	1 024	3 710	27	22
Fahrzeuge aller Art	12 790	2 433	15 233	496	515	11 834	4 437	13 940	41	23
Sonstige Güter	325 999	48 225	95 248	1 996	7 325	343 359	55 332	103 577	1 624	4 655
Gesamtbeförderung auß. lebend. Tieren	**4 470 952**	**481 071**	**3 205 537**	**12 508**	**313 224**	**6 268 565**	**498 522**	**1 848 272**	**5 296**	**175 176**
Lebende Tiere	Stückzahl					Stückzahl				
Pferde, Esel	42 011	19 879	1 061	4 946	174	52 716	21 319	941	2 361	191
Rindvieh, auß. Kälbern	126 302	199 607	186	1	203	108 637	160 236	222	—	474
Kälber	49 233	79 308	56	—	6	43 668	77 166	1	—	—
Schafe, Ziegen	21 644	24 285	390	2	1	27 724	26 489	1 647	11	7
Schweine, auß. Ferkeln	317 909	641 878	189	—	24	378 738	744 550	85	—	18
Ferkel	66 289	123 446	3 787	—	—	58 355	138 665	929	—	—
Geflügel	48 641	191 545	324	—	4 997	53 681	143 433	404	—	57 363

142a. Güterverkehr auf Eisenbahnen nach Verkehrsbezirken 1933—1936

Gesamtbeförderung, außer lebenden Tieren

Verkehrsbezirk	1933		1934		1935		1936	
	Versand	Empfang	Versand	Empfang	Versand	Empfang	Versand	Empfang
	t		t		t		t	
	1	2	3	4	5	6	7	8	9
Verkehr innerhalb Vkbz. 1: Provinz Ostpreußen außer den Häfen Königsberg, Pillau, Elbing	1 717 639		2 349 612		2 149 813		2 383 769	
Verkehr innerhalb Vkbz. 2: Häfen Königsberg, Pillau, Elbing	201 453		244 534		260 444		588 342	
Von Prov. Ostpreußen außer den Häfen (Vkbz. 1) nach den Häfen (Vkbz. 2)	740 572		1 241 445		1 215 249		924 273	
Von den Häfen (Vkbz. 2) nach Prov. Ostpreußen außer den Häfen (Vkbz. 1)	581 344		697 755		845 416		2 372 181	
A. Verkehr innerhalb der Provinz Ostpreußen zus.	**3 241 008**		**4 533 346**		**4 470 952**		**6 268 565**	
Verkehr zwisch. Prov. Ostpreußen einschl. d. Häfen (Vkbz. 1 u. 2) u. Verkehrsbezirk 3. Pommern (außer den Häfen zu 4)	17 866	34 856	25 357	46 739	19 477	48 625	19 677	41 719
4. Pommersche Häfen Stolpmünde bis Stralsund	1 641	10 902	3 540	15 119	3 354	20 185	3 201	11 260
5. Mecklenburg (außer den Häfen zu 6)	1 064	1 546	2 655	968	1 756	2 903	2 072	2 308
6. Häfen Rostock bis Flensburg	1 265	1 267	2 506	2 687	2 653	2 748	2 660	3 184
7. Schleswig-Holstein (außer den Häfen zu 6 und 8)	815	1 398	965	1 683	1 672	2 180	1 852	5 064
8. Elbhäfen Hamburg bis Cuxhaven	5 140	14 554	8 798	14 065	12 547	14 631	12 537	11 305
9. Weserhäfen Bremen bis Wesermünde	1 546	1 267	1 866	1 205	1 760	676	1 803	1 692
10. Emshäfen Papenburg bis Emden	453	6	423	—	380	5	356	—
11a, b. Oldenburg, Hannover, Braunschweig, Schaumburg-L. (außer Häfen)	20 506	21 137	20 763	50 626	19 616	60 961	23 442	29 864
12. Grenzmark Posen-Westpreußen	7 354	36 422	8 187	11 861	12 051	18 645	10 579	12 357
13. Oberschlesien	13 829	1 205 610	20 725	1 279 455	24 774	1 337 103	51 084	722 131
14, 15. Niederschlesien	6 429	288 729	16 756	377 257	30 132	493 554	13 549	339 988
16. Berlin	60 991	28 348	126 067	40 896	113 934	50 636	97 984	45 403
17. Brandenburg	17 854	246 932	29 974	245 859	31 527	311 613	24 639	168 108
18, 19a. Prov. Sachsen, Anhalt	14 863	249 268	25 962	278 282	26 117	344 232	22 825	183 291
19b. Thüringen	11 187	47 635	5 610	41 229	5 728	44 671	7 251	36 911
20, 20a. Land Sachsen	35 770	24 674	47 811	44 969	46 519	117 674	32 206	45 920
21, 21a. Hessen-Nassau, Oberhessen	3 252	30 788	4 413	30 795	6 087	37 664	7 213	22 960
22, 23, 28. Ruhrgebiet	12 305	56 381	31 299	102 833	47 038	157 183	71 922	64 813
24. Westfalen (außer Ruhrgebiet), Lippe	20 316	6 501	23 240	10 823	18 673	29 027	20 552	17 847
25, 26, 26a. Rheinprov. (außer Ruhrgebiet)	22 514	19 510	21 734	24 794	22 129	46 311	30 792	16 505
27. Saarland	43	880	56	4 861	4 316	12 914	5 520	3 204
31, 32. Bayr. Pfalz, Land Hessen (außer Oberhessen)	4 079	5 217	2 972	5 979	4 193	8 715	4 668	7 617
33, 34. Baden	2 265	10 159	8 037	16 900	5 886	20 200	6 881	28 465
35. Württemberg, Hohenzollern	4 500	6 613	6 587	6 025	7 314	7 168	9 141	7 075
36, 36a, 37. Bayern (außer Pfalz)	8 562	18 991	7 843	17 537	11 468	15 313	14 116	19 281
B. Verkehr mit dem übrigen Deutschen Reich zus.	**296 409**	**2 369 791**	**454 146**	**2 673 447**	**481 071**	**3 205 537**	**498 522**	**1 848 272**
45. Memelgebiet	1 793	15 329	970	16 678	133	4 177	506	953
46. Freistaat Danzig	2 684	20 324	2 701	19 640	2 925	27 136	1 530	21 910
47, 47a. Westpolen (ehem. deutsche Gebiete)	398	4 784	187	13 389	5 343	11 679	1 161	23 555
48. Nordschleswig	—	—	—	—	—	5	—	9
50a. Rußland, China, Japan	991	6 747	121	3 492	105	254	11	126
50b. Litauen	6 286	27 257	5 706	24 485	2 074	6 948	676	4 070
50c. Lettland	329	36 096	148	67 569	247	60 247	115	63 519
50d. Estland, Finnland	3	4	7	47	5	2	8	383
51, 52. Polen (außer Westpolen)	962	145 170	173	131 975	248	187 868	82	53 712
52a, 53a. Jugoslavien, Bulgarien, Türkei, Griechenland, Rumänien	55	7 665	19	4 964	114	7 442	5	2 155
53. Ungarn	—	1 518	1	2 508	4	3 407	14	1 425
54. Tschechoslowakei	340	823	320	1 209	57	438	64	548
55. Österreich	33	618	22	534	121	396	23	393
56. Schweiz	785	78	714	85	260	173	471	82
57. Italien	49	254	42	284	449	182	341	73
58, 44. Spanien, Portugal, Frankreich	235	3 995	60	849	48	85	33	69
59, 60. Luxemburg, Belgien	46	2 533	148	2 240	54	1 521	57	393
61. Niederlande	277	2 059	140	2 565	89	991	34	1 384
62. England	—	11	10	21	5	—	—	—
63. Schweden, Norwegen	28	556	39	316	30	273	63	407
64. Dänemark (außer Nordschleswig)	20	61	63	10	287	—	102	10
C. Verkehr mit dem Ausland zus.	**15 314**	**275 882**	**11 591**	**292 800**	**12 598**	**313 224**	**5 296**	**175 176**
B. + C. Verkehr ü. d. ostpr. Grenze zus.	**311 723**	**2 645 673**	**465 737**	**2 966 247**	**493 669**	**3 518 761**	**503 818**	**2 023 448**
A. + B. + C. Gesamtverkehr	**6 198 404**		**7 965 330**		**8 483 382**		**8 795 831**	

142b. Viehverkehr auf Eisenbahnen nach Verkehrsbezirken 1933—1936

V = Versand; E = Empfang

Verkehrsbezirk		Lebende Tiere (Stückzahl)															
		Pferde, Esel		Rindvieh außer Kälbern		Kälber		Schafe, Ziegen		Schweine außer Ferkeln		Ferkel		Geflügel			
		V	E	V	E	V	E	V	E	V	E	V	E	V	E		
1		2	3	4	5	6	7	8	9	10	11	12	13	14	15		
Verkehr innerhalb Vkbz. 1:	1933	18 341		59 922		24 503		8 113		199 036		55 741		32 964			
Prov. Ostpreußen außer den	1934	25 131		60 851		23 376		10 065		214 681		46 454		47 279			
Häfen Königsberg, Pillau,	1935	30 008		82 542		29 805		13 453		244 209		53 595		47 018			
Elbing	1936	39 506		72 778		27 910		15 800		281 743		46 044		52 031			
Verkehr innerhalb Vkb. 2:	1933	158		276		14		28		924		—		9			
Häfen Königsberg, Pillau,	1934	315		287		25		—		521		—		70			
Elbing	1935	499		415		3		—		285		67		—			
	1936	177		649		26		61		12 447		—		7			
Von Prov. Ostpreußen	1933	5 773		29 200		15 291		9 001		75 164		21 526		3 149			
außer den Häfen (Vkbz. 1)	1934	7 278		33 832		18 623		8 437		75 282		18 487		2 664			
nach den Häfen (Vkbz. 2)	1935	6 848		38 944		18 851		7 859		72 523		12 067		1 538			
	1936	8 204		30 932		15 239		10 992		82 633		11 830		923			
Von den Häfen (Vkbz. 2)	1933	2 726		2 980		596		393		977		947		9 211			
nach Prov. Ostpreußen außer	1934	3 773		3 867		440		262		13 391		659		9 391			
den Häfen (Vkbz. 1)	1935	4 656		4 401		574		332		892		560		85			
	1936	4 829		4 278		493		871		1 915		481		720			
A. Verkehr innerhalb der Prov. Ostpreußen zus.	1933	26 998		92 378		40 404		17 535		276 101		78 214		45 333			
	1934	36 497		98 837		42 464		18 764		291 875		65 600		59 404			
	1935	42 011		126 302		49 233		21 644		317 909		66 289		48 641			
	1936	52 716		108 657		43 668		27 724		378 738		58 355		53 681			
Verkehr zwischen Prov. Ostpreußen einschl. der Häfen (Vkbz. 1 + 2) und Vkbz.																	
3 Pommern (außer den Häfen zu 4)	1933	3 480	32	6 838	13	1 216	—	27	—	727	1	74 189	—	61 164	9		
	1934	3 385	48	5 594	1	1 197	—	3	109	1 259	1	72 655	2	34 624	108		
	1935	3 815	146	6 365	40	1 318	—	250	158	763	7	81 302	5	21 747	62		
	1936	4 163	131	5 109	4	938	—	200	—	889	22	96 082	21	12 336	—		
4 Pommersche Häfen	1933	583	3	528	—	39	—	—	1	50	—	830	—	3 304	10		
Stolpmünde bis	1934	524	7	442	—	63	14	—	—	50	—	2 361	—	1 759	—		
Stralsund	1935	343	26	360	—	4	—	—	—	44	—	3 558	—	4 104	—		
	1936	440	45	348	—	—	—	—	—	40	—	6 362	—	3 303	—		
5, 6 Mecklenburg u.	1933	473	3	704	4	144	—	2	—	205	—	87	—	60	—		
Häfen Rostock bis	1934	381	—	637	1	152	—	—	—	81	1	76	—	10	—		
Flensburg	1935	260	18	444	—	35	—	—	—	121	—	—	—	52	—		
	1936	167	19	366	—	36	—	1	2	4	12	35	17	275	—		
7 Schleswig Holstein	1933	381	4	1 095	1	109	—	—	—	14	1	40	1 386	8 985	—		
(außer den Häfen	1934	705	33	393	14	30	—	—	—	21	2	—	57	4 054	—		
zu 6 + 8)	1935	308	7	314	30	42	8	—	2	65	5	—	35	3	—		
	1936	178	101	180	—	50	—	2	5	262	—	402	40	83	—		
8—10 Elbhäfen, Weser-	1933	91	—	528	20	51	—	—	—	—	17	8	—	3	—		
häfen, Emshäfen	1934	144	—	512	1	4	—	—	—	118	—	—	—	29	14		
	1935	175	37	684	36	19	7	4	4	99	13	—	—	33	—		
	1936	17	9	55	7	—	—	—	—	3	—	—	—	15	—		
11 a, 11 b Oldenburg,	1933	3 893	8	5 367	1	1 234	78	866	101	237	19	205	1 205	79 068	150		
Hannover,	1934	5 015	148	5 228	35	880	—	681	20	143	7	170	1 055	36 874	127		
Braunschweig,	1935	3 331	34	4 827	42	742	—	1 849	94	837	126	315	3 169	6 510	—		
Schaumburg-L.	1936	2 764	43	5 379	12	749	—	2 143	105	429	23	511	598	1 507	50		
12 Grenzmark Posen-	1933	1 226	62	2 308	4	511	1	—	1	322	9	2 803	—	3 259	86		
Westpreußen	1934	1 151	171	1 890	4	391	3	—	9	304	3	1 872	—	4 050	11		
	1935	1 266	131	1 966	1	716	10	8	7	192	2	557	4	663	4		
	1936	2 335	93	2 204	59	536	—	6	4	4 604	1	759	—	1 091	—		
13 Oberschlesien	1933	6	—	976	—	344	—	31	—	4 348	—	216	—	—	—		
	1934	224	1	2 474	—	266	—	—	—	2 989	—	97	—	5	76		
	1935	58	—	1 471	—	636	21	—	—	897	1	244	—	—	—		
	1936	79	1	923	—	42	—	200	—	171	—	415	—	—	—		
14, 15 Niederschlesien	1933	770	33	6 556	—	1 295	—	200	—	1 421	—	10 192	—	84	15		
	1934	788	20	8 060	—	632	3	458	430	953	—	4 906	—	51	2		
	1935	468	52	9 514	3	1 409	—	500	10	2 699	6	5 594	—	1 084	10		
	1936	787	41	11 093	—	1 385	—	429	7	1 869	—	3 324	—	18	2		
16 Berlin	1933	1 226	157	36 301	55	9 758	—	19 126	32	125 259	22	5 799	—	98 320	—		
	1934	1 251	229	35 513	—	11 078	—	16 060	20	126 585	—	5 816	—	12 969	42		
	1935	949	51	35 630	—	9 240	—	14 401	9	72 283	—	7 481	—	16 720	17		
	1936	835	83	8 265	—	5 164	—	12 150	14	14 468	—	7 616	—	10 528	—		

Noch Tab. 142 b. V = Versand; E = Empfang

Verkehrsbezirk			Lebende Tiere (Stückzahl)													
			Pferde, Esel		Rindvieh außer Kälbern		Kälber		Schafe, Ziegen		Schweine außer Ferkeln		Ferkel		Geflügel	
			V	E	V	E	V	E	V	E	V	E	V	E	V	E
1			2	3	4	5	6	7	8	9	10	11	12	13	14	15
17	Brandenburg	1933	3 740	122	21 233	—	5 255	—	837	2	8 902	5	10 724	455	275 882	9
		1934	2 960	201	17 001	16	3 456	1	544	230	4 423	1	9 234	522	150 547	8
		1935	2 526	297	21 225	10	5 872	—	896	67	15 125	—	6 256	195	74 238	48
		1936	2 539	141	18 665	—	4 393	—	1 015	24	9 045	—	6 090	—	42 925	96
18, 19a	Prov. Sachsen, Anhalt	1933	2 293	1	19 046	—	2 719	—	1 913	—	4 147	21	4 713	6	101	32
		1934	1 719	58	15 214	41	1 921	—	978	23	7 612	53	3 057	12	94	231
		1935	1 743	22	28 326	—	5 456	—	1 462	1	46 194	—	4 260	—	79	1
		1936	1 698	51	23 989	3	4 209	1	1 726	1 472	37 079	3	4 835	—	215	—
19b	Thüringen	1933	345	—	961	—	109	—	—	—	1 776	2	190	—	7 744	77
		1934	278	—	597	1	60	—	5	5	3 783	—	205	—	1	—
		1935	268	—	1 628	—	345	—	210	1	13 523	—	603	—	—	—
		1936	418	3	1 397	—	510	—	528	1	19 006	1	442	—	6	4
20, 20a	Land Sachsen	1933	853	3	24 200	—	32 557	—	2 140	—	180 419	—	9 324	—	120 392	2
		1934	1 013	6	19 619	2	34 032	—	2 073	—	183 438	—	6 690	4	53 134	58
		1935	780	10	39 477	3	43 766	—	4 298	—	243 972	—	7 532	16	62 143	—
		1936	792	19	34 451	—	47 700	—	6 474	—	222 024	—	6 070	—	66 029	—
21, 21a	Hessen-Nassau, Oberhessen	1933	772	—	3 428	—	536	—	1	—	1 932	—	300	—	40 925	—
		1934	838	2	3 568	—	415	—	28	7	7 456	—	631	—	10 818	80
		1935	615	3	8 497	—	1 621	—	3	—	8 523	—	452	—	57	—
		1936	669	25	7 280	28	1 845	—	337	13	23 039	20	391	—	30	—
22, 23, 28	Ruhrgebiet	1933	425	5	9 605	—	1 347	—	10	2	8 204	—	113	—	926	1 600
		1934	479	94	9 489	—	817	—	26	—	7 508	—	271	—	1 105	—
		1935	795	9	10 806	—	1 119	—	51	1	14 646	—	286	—	3 344	48
		1936	983	10	8 449	—	1 124	—	512	—	11 916	—	379	—	2 959	8
24	Westfalen (außer Ruhrgebiet), Lippe	1933	371	1	4 324	1	617	—	1	—	250	7	395	299	1 993	22
		1934	470	16	4 291	7	520	1	—	—	188	12	448	16 207	3 192	30
		1935	273	10	4 536	—	369	—	128	—	802	—	236	363	709	44
		1936	206	—	4 394	—	275	—	58	—	193	1	221	253	83	195
25, 26, 26a	Rheinprovinz (außer Ruhrgeb.)	1933	3 021	72	12 365	—	1 672	—	—	—	6 848	—	342	—	20	—
		1934	2 181	275	11 057	14	1 252	—	26	1	10 069	—	131	—	68	2
		1935	502	198	13 426	—	2 109	10	39	—	28 008	3	205	—	13	—
		1936	275	92	13 418	36	1 965	—	265	—	51 896	1	94	—	469	—
27	Saarland	1933	—	—	59	—	—	—	—	—	3 125	—	—	—	—	—
		1934	—	—	2	—	—	—	—	—	456	—	—	—	—	—
		1935	15	—	274	—	50	—	23	—	5 980	—	—	—	—	—
		1936	48	—	3 976	—	1 073	—	62	—	36 257	—	—	—	—	—
31, 32	Bayr. Pfalz, Land Hessen (außer Oberhessen)	1933	84	—	1 306	—	128	—	—	—	5 318	—	116	—	7 607	—
		1934	1	1	1 111	—	103	—	—	—	6 590	—	160	—	910	—
		1935	146	—	2 434	—	300	—	1	—	6 681	—	134	—	25	—
		1936	146	—	2 890	6	542	—	99	—	21 095	—	104	—	537	—
33, 34	Baden	1933	37	—	945	—	1 479	—	71	—	43 288	—	286	—	—	—
		1934	28	—	958	—	795	—	1	1	74 121	—	278	—	—	—
		1935	205	—	2 172	—	2 708	—	159	—	76 542	—	358	—	9	—
		1936	58	—	4 101	—	3 557	—	214	—	119 745	—	981	—	10	—
35	Württemberg, Hohenzollern	1933	359	2	647	—	23	—	—	—	6 115	—	1 082	4	1 901	82
		1934	689	—	366	—	12	—	—	46	1 419	—	1 277	—	—	—
		1935	457	5	1 403	—	62	—	—	35	243	—	1 264	—	6	—
		1936	737	4	712	14	78	—	50	—	6 114	—	999	—	1 003	—
36, 36a, 37	Bayern (außer Pfalz)	1933	278	2	1 985	38	1 603	—	86	—	121 368	1	15 555	—	3 813	43
		1934	788	—	1 601	40	539	37	79	181	132 998	1	6 395	—	2	153
		1935	387	5	3 828	21	1 370	—	3	1	103 639	26	2 809	—	6	90
		1936	985	30	2 592	53	995	—	18	—	164 402	1	2 562	—	11	49
B. Verkehr mit dem übrigen Deutschen Reich zus.		1933	24 707	510	161 305	137	62 746	79	25 311	139	524 275	105	137 509	3 355	715 551	2 137
		1934	25 012	1 310	145 617	177	58 615	50	20 962	1 082	572 564	81	116 730	17 859	314 296	942
		1935	19 879	1 061	199 607	186	79 308	56	24 285	390	641 878	189	123 446	3 787	191 545	324
		1936	21 319	941	160 236	222	77 166	1	26 489	1 647	744 550	85	138 665	929	143 433	404
C. Verkehr mit dem Ausland zus.		1933	1 170	181	24	133	—	5	—	9	939	100	1 754	—	—	141
		1934	5 265	265	31	206	2	—	103	33	160	8	150	—	—	60
		1935	4 946	174	1	203	—	6	2	1	—	24	—	—	—	4 997
		1936	2 361	191	—	474	—	—	11	7	—	18	—	—	—	57 363
B + C. Verkehr über die ostpreußische Grenze zus.		1933	25 877	691	161 329	270	62 746	84	25 311	148	525 214	205	139 263	3 355	715 551	2 278
		1934	30 277	1 575	145 648	383	58 617	59	21 065	1 115	572 724	89	116 880	17 859	314 296	1 002
		1935	24 825	1 235	199 608	389	79 308	62	24 287	391	641 878	213	123 446	3 787	191 545	5 321
		1936	23 680	1 132	160 236	696	77 166	1	26 500	1 654	744 550	103	138 665	929	143 433	57 767

143. Güterverkehr [1]) der Königsberger Reichsbahnhöfe 1932—1937

(Quelle: Angaben der Reichsbahndirektion Königsberg (Pr).)

Güternummer [2])	Gütergruppe	1932		1933		1934		1935		1936		1937	
		Empfang	Versand	Empfang	Versand	Empfang	Versand	Empfang	Versand	Empfang	Versand	Empfang	Versand
		in Tonnen											
	1	2	3	4	5	6	7	8	9	10	11	12	13
1	Fische, auch Zubereitungen .	1 485	5 463	1 136	4 816	1 421	4 076	1 433	4 513	1 147	3 964	1 917	3 664
10—16	Getreide, Hülsenfrüchte .	250 583	27 285	306 049	25 625	395 173	67 319	368 648	66 402	300 584	64 965	362 832	133 594
20, 21	Gemüse, Obst, Südfrüchte .	6 356	3 812	5 696	3 756	16 210	4 017	9 918	1 614	11 082	1 577	15 403	1 233
22	Kartoffeln . .	12 603	1 997	21 463	2 152	14 854	4 526	13 277	4 333	18 875	3 126	25 392	8 610
24	Ölsaaten, Ölfrüchte. . .	1 469	310	1 629	260	540	248	418	358	695	533	835	431
30	Milcherzeugnisse . . .	.	.	.	.	.	.	3 706	1 203	5 531	2 533	9 665	3 373
31, 32	Tier. u. pflanzl. Öle u. Fette (auß. Butter)	1 377	9 221	2 206	6 863	2 365	8 529	1 301	10 772	1 138	5 778	1 239	2 190
33	Roggen- u. Weizenmehl .	60 146	3 460	63 106	5 730	53 604	7 662	41 300	11 349	51 590	6 344	53 101	5 294
36, 37	Roh- u. Verbrauchszucker	14	9 179	88	8 503	176	6 777	140	4 627	97	7 762	487	6 199
39	Bier . . .	970	12 127	687	7 866	957	9 258	1 621	11 500	1 354	8 762	1 969	10 515
40	Spiritus . . .	9 994	9 257	12 111	10 384	12 956	10 302	12 358	14 341	29 525	16 157	27 049	12 758
50—54	Futtermittel .	7 387	61 056	7 465	70 500	9 134	41 310	16 411	69 021	23 592	110 466	23 759	100 324
80—82	Steinkohlen, -brikette, -koks . .	130 242	84 438	150 324	63 796	144 527	23 942	101 384	18	96 504	—	169 457	—
83—85	Braunkohlen, -brikette, -koks . . .	53 784	442	58 632	473	33 128	—	34 896	—	37 192	—	51 133	—
90—95	Mineralöle u. -derivate . .	9 532	42 119	12 919	42 025	21 172	50 476	28 078	70 496	38 051	90 923	53 992	112 005
100	Rohe u. bearb. Natursteine .	17 122	386	16 559	1 831	42 096	765	65 717	1 880	57 274	166 490	106 548	102 163
101	Erde, Kies, Sand	2 203	528	1 065	266	3 967	983	23 610	3 102	10 032	46 870	14 015	5 449
102, 103	Kalk (außer Düngekalk), Gips, Zement, Mörtel. . . .	4 888	33 993	5 782	40 441	10 574	91 100	19 834	139 678	18 642	256 107	18 322	154 241
110	Stein- u. Siedesalz . .	3 240	2 096	2 523	2 019	4 086	2 081	4 834	2 983	4 246	5 662	4 199	5 572
120, 121, 123	Chem. Erzeugn. (außerFarben u. Düngerm.)	3 305	1 295	3 002	1 066	3 945	1 402	9 460	2 854	12 392	5 862	12 310	5 998
130—136	Düngemittel .	14 854	57 721	12 201	70 882	13 488	88 658	24 401	96 560	20 391	326 694	25 007	189 133
160, 162 163	Unbearb. Holz (auß.Papierh.)	32 364	2 982	39 547	8 782	59 692	9 021	50 644	19 508	64 511	27 045	59 863	31 109
161	Papierholz . .	28 255	—	20 758	—	32 405	196	18 708	209	3 802	501	20 579	664
164—166	Bearb. Holz, Holzwaren . .	23 847	6 335	50 713	7 498	54 718	17 135	59 399	24 035	70 454	27 012	96 484	24 328
170	Zellstoff, Holzschliff, Strohstoff . . .	16 449	4 065	21 162	4 542	27 074	1 485	38 737	5 241	17 924	597	34 894	683
171	Papier, Pappe .	3 093	2 862	3 179	2 009	3 384	2 260	6 052	2 171	4 028	2 020	5 165	888
180, 181	Betonwaren, künstl.Steine, Platt., Röhren	2 440	625	3 632	1 702	12 983	9 810	34 171	11 167	37 329	14 389	22 016	6 759
190—192	Eisen u. Stahl: Roheis.,Halbzeug, Alteis.	1 459	6 525	1 261	10 757	4 474	15 300	7 560	17 840	5 641	22 961	5 547	23 207
193—198, 200, 201	Dgl.: Gießerei- u.Walzwerkserzeugnisse, Bauwerksteile, Eisen- u. Stahlwaren .	13 984	17 753	22 862	23 755	53 958	33 316	73 390	54 733	82 948	89 541	97 470	64 526
199	Dgl.: Maschinen, Apparate .	3 217	2 600	4 819	3 783	13 043	9 882	11 145	7 474	17 473	10 255	13 958	7 939
210—217	Nichteisenmetalle, -metallwaren	1 607	544	730	675	1 675	842	1 870	1 674	1 715	5 471	1 579	2 445
220	Fahrzeuge aller Art . . .	.	.	.	.	.	.	9 136	4 508	10 394	6 961	15 774	6 936
—	Sonstige Güter	60 596	44 631	65 302	51 236	95 990	63 445	110 763	75 364	119 159	107 923	135 402	108 915
	Ges.-Beförd. auß. leb. Tier.	**778 865**	**455 107**	**918 608**	**483 993**	**1 143 769**	**586 123**	**1 204 320**	**741 528**	**1 175 312**	**1 445 251**	**1 487 362**	**1 141 145**

[1]) Außer lebenden Tieren. — [2]) Nach dem Güterverzeichnis der Güterverkehrsstatistiken des Statist. Reichsamts für das Jahr 1936

144. Personenverkehr der Reichsbahn von Ostpreußen nach dem übrigen Deutschen Reich 1928–1937

(Quelle: Angaben der Reichsbahndirektion Königsberg (Pr).)

Monat	Zahl der abgefertigten Personen									
	1928	1929	1930	1931	1932	1933	1934	1935	1936	1937
1	2	3	4	5	6	7	8	9	10	11
Januar	22 133	21 934	20 859	17 917	13 185	11 312	13 248	17 097	19 222	19 092
Februar	18 701	15 023	15 683	13 803	10 363	10 001	12 216	13 910	14 425	17 529
März	25 461	25 077	21 844	18 777	17 468	13 916	20 761	17 800	18 362	30 910
April	30 656	28 021	28 011	21 979	16 305	19 624	16 121	22 855	20 161	22 137
Mai	28 905	31 699	22 929	25 340	19 369	16 172	22 886	20 254	22 505	41 243
Juni	32 333	29 044	33 440	24 802	16 326	19 024	24 399	36 806	20 383	38 786
Juli	48 359	49 860	39 492	34 747	24 393	24 769	32 443	32 422	32 927	44 653
August	45 296	43 797	42 401	29 769	21 014	27 873	31 369	33 887	26 266	35 627
September	45 212[1])	37 592	30 866	23 967	22 569	30 336	39 197	40 183	27 002	46 873
Oktober	24 968[2])	32 248	26 295	20 442	17 349	19 597	19 033	20 488	22 706	30 467
November	20 475	20 087	17 180	15 053	13 058	19 850	18 905	23 607	19 198	19 289
Dezember	23 167	27 390	20 357	17 160	17 047	23 670	31 072	35 533	61 282	58 479
Zusammen	365 666	361 772	319 357	263 756	208 346	236 144	281 650	323 842	304 439	405 085

[1]) bis einschl. 6. Oktober. — [2]) ab 7. Oktober.

145. Personenverkehr der Kleinbahnen 1933/34–1936/37

(Quelle: Angaben der „Ostpreußische Kleinbahnen A. G.")

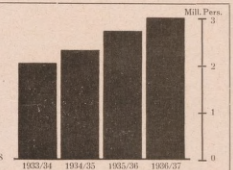

Abb. 38

Bahnverwaltung, Geschäftsjahr		Betriebslänge km	Verkehrsleistung					Einnahmen				
			Beförderte Personen	Personenkilometer			Mittlere Beförderungsweite km	je Personenkilometer		je km Betriebslänge		der 2ten Wagenklasse in v. H. der Gesamteinnahmen
				überhaupt	je km Betriebslänge Anzahl	je km Betriebslänge in v. H. von 1933/34		Rpf	in v. H. von 1933/34	RM	in v. H. von 1933/34	
1		2	3	4	5	6	7	8	9	10	11	12
Insterburger Kleinbahnen	1933/34	219,00	88 915	1 515 243	6 919	100,0	17,0	4,3	100,0	292	100,0	2,7
	1934/35	221,40	88 537	1 517 320	6 853	99,0	17,1	4,4	102,2	300	102,7	2,7
	1935/36	221,40	92 170	1 562 842	7 059	102,0	17,0	4,3	100,0	303	103,8	3,1
	1936/37	221,40	97 933	1 674 418	7 563	109,3	17,1	4,1	95,3	335	114,7	5,5
Niederungsbahn	1933/34	53,32	109 457	1 256 286	23 561	100,0	11,5	4,9	100,0	1 154	100,0	0,0
	1934/35	53,32	113 074	1 268 861	23 797	101,0	11,2	5,0	102,0	1 198	103,8	0,0
	1935/36	53,32	152 672	1 922 490	36 056	153,0	12,6	3,6	73,5	1 297	112,4	1,1
	1936/37	53,32	68 282	953 716	17 887	75,9	14,0	3,3	67,3	598	51,8	4,9
Pillkaller Kleinbahn	1933/34	60,83	57 847	1 040 150	17 099	100,0	18,0	4,1	100,0	709	100,0	0,0
	1934/35	60,83	48 485	873 667	14 362	84,0	18,0	4,6	112,2	658	83,3	0,0
	1935/36	60,83	55 727	1 027 027	16 893	98,8	18,4	4,3	104,9	733	92,8	0,5
	1936/37	60,83	60 789	1 121 270	18 433	107,8	18,4	3,6	87,8	664	93,7	1,2
Treuburger Kleinbahn	1933/34	43,10	25 497	407 251	9 449	100,0	16,0	3,7	100,0	351	100,0	0,2
	1934/35	43,10	25 706	432 968	10 046	106,3	16,8	3,8	102,7	378	107,7	0,0
	1935/36	43,10	31 185	502 151	11 651	123,3	16,1	3,8	102,7	443	126,2	0,3
	1936/37	43,10	34 473	525 338	12 189	129,0	15,2	3,8	102,7	457	130,2	1,2
Königsberger Kleinbahn	1933/34	58,56	226 189	2 388 300	40 784	100,0	10,6	3,2	100,0	1 311	100,0	2,8
	1934/35	58,56	362 097	3 875 723	66 184	162,3	10,7	2,5	78,1	1 629	124,3	3,1
	1935/36	58,56	395 974	3 945 868	67 381	165,2	10,0	2,9	90,6	1 931	147,3	4,8
	1936/37	58,56	498 837	4 713 703	80 493	197,4	9,4	2,9	90,6	2 303	175,7	6,3

Noch Tab. 145.

Bahnverwaltung, Geschäftsjahr		Betriebslänge km	Verkehrsleistung					Einnahmen				
			Beförderte Personen	Personenkilometer			Mittlere Beförderungsweite km	je Personenkilometer		je km Betriebslänge		der 2ten Wagenklasse in v. H. der Gesamteinnahmen
				überhaupt	je km Betriebslänge			Rpf	in v. H. von 1933/34	RM	in v. H. von 1933/34	
					Anzahl	in v. H. von 1933/34						
1		2	3	4	5	6	7	8	9	10	11	12
Wehlau-Friedländer Kreisbahn	1933/34	45,60	10 492	113 335	2 485	100,0	10,8	5,4	100,0	134	100,0	0,0
	1934/35	65,80	11 462	129 678	1 971	79,3	11,3	4,7	87,0	92	68,7	0,1
	1935/36	65,80	14 601	174 912	2 658	107,0	12,0	4,0	74,1	107	79,9	0,2
	1936/37	65,80	18 745	240 023	3 648	146,8	12,8	3,6	66,7	131	97,8	0,0
Rastenburger Kleinbahn	1933/34	127,27	96 770	1 495 115	11 748	100,0	15,4	4,1	100,0	481	100,0	0,1
	1934/35	127,27	95 987	1 464 832	11 510	98,0	15,3	4,2	102,4	481	100,0	0,1
	1935/36	127,27	99 785	1 526 424	11 994	102,1	15,3	4,1	100,0	490	101,9	0,5
	1936/37	127,27	104 624	1 623 569	12 757	108,6	15,5	4,0	97,6	510	106,0	4,4
Lycker Kleinbahn	1933/34	47,99	43 154	762 593	15 891	100,0	17,7	3,7	100,0	584	100,0	0,0
	1934/35	47,99	47 211	869 235	18 113	114,0	18,4	3,6	97,3	655	112,2	0,0
	1935/36	47,99	49 019	854 118	17 798	112,0	17,4	3,9	105,4	686	117,5	0,4
	1936/37	47,99	52 005	917 524	19 119	120,3	17,6	3,8	102,7	719	123,1	2,3
Ortelsburger Kleinbahn	1933/34	15,40	3 698	50 945	3 308	100,0	13,8	2,1	100,0	71	100,0	2,1
	1934/35	15,40	1 939	23 192	1 506	45,5	12,0	2,4	114,3	36	50,7	3,6
	1935/36	15,40	1 930	22 311	1 449	43,8	11,6	2,7	128,6	39	54,9	2,0
	1936/37	15,40	1 677	18 615	1 209	36,5	11,1	3,1	147,6	37	52,1	1,6
Wöterkeim-Schippenbeiler Kleinbahn	1933/34	5,02	52 327	262 672	52 325	100,0	5,0	5,2	100,0	2 734	100,0	3,6
	1934/35	5,02	53 052	252 289	50 257	96,0	4,8	5,7	109,6	2 866	104,8	2,9
	1935/36	5,02	58 455	280 836	55 943	106,9	4,8	5,6	107,7	3 151	115,3	3,0
	1936/37	5,02	61 663	295 736	58 911	112,6	4,8	5,4	103,8	3 182	116,4	3,2
Tharau-Kreuzburger Kleinbahn	1933/34	13,64	38 471	385 366	28 253	100,0	10,0	5,2	100,0	1 457	100,0	1,4
	1934/35	13,64	39 241	390 371	29 052	102,8	10,0	4,7	90,4	1 364	93,6	0,8
	1935/36	13,64	42 087	437 823	32 098	113,6	10,4	4,5	86,5	1 429	98,1	1,3
	1936/37	13,64	46 568	477 942	35 039	124,0	10,3	4,5	86,5	1 571	107,8	1,5
Marienwerder Kleinbahn	1933/34	37,41	104 077	962 136	25 719	100,0	9,2	3,6	100,0	936	100,0	1,7
	1934/35	37,41	122 618	1 120 156	29 943	116,4	9,1	3,6	100,0	1 069	114,2	1,2
	1935/36	37,41	103 955	970 639	25 946	100,9	9,3	3,8	105,6	977	104,4	1,1
	1936/37	37,41	107 778	997 668	26 668	103,7	9,3	3,8	105,6	1 005	107,4	1,3
Haffuferbahn	1933/34	48,34	273 624	4 284 485	88 632	100,0	15,7	3,0	100,0	2 654	100,0	2,6
	1934/35	48,34	296 009	4 997 071	103 373	116,6	16,9	2,9	96,7	2 948	111,1	2,6
	1935/36	48,34	325 844	5 555 356	114 923	129,7	17,1	2,8	93,3	3 221	121,4	2,1
	1936/37	48,34	363 922	5 947 362	123 032	138,8	16,3	2,7	90,0	3 368	126,9	2,2
Samlandbahn	1933/34	47,00	1 100 269	28 509 513	606 585	100,0	25,9	2,6	100,0	12 468	100,0	3,4
	1934/35	47,00	1 274 911	32 849 038	698 915	115,2	25,8	2,1	80,8	14 471	116,1	3,9
	1935/36	47,00	1 455 248	37 238 691	792 319	130,6	25,6	2,1	80,8	16 617	133,3	4,7
	1936/37	47,00	1 491 643	39 994 495	850 947	140,3	26,8	2,0	76,9	16 766	134,5	5,2
Fischhausener Kreisbahn	1933/34	22,95	32 887	418 592	18 239	100,0	12,7	3,4	100,0	615	100,0	1,2
	1934/35	22,95	30 375	380 358	16 573	90,9	12,5	3,5	102,9	578	93,9	0,9
	1935/36	22,95	32 232	392 776	16 713	91,6	12,2	3,5	102,9	584	95,0	1,4
	1936/37	23,50	30 657	374 159	15 922	87,3	12,2	3,5	102,9	553	89,9	1,0
Kleinbahn Gr.Raum-Ellerkrug	1933	10,24	42 068	293 670	28 679	100,0	9,2	3,7	100,0	1 052	100,0	1,1
	1934	10,24	109 911	614 593	60 019	209,3	5,6	2,4	64,9	1 455	138,3	0,8
	1935	10,24	69 925	587 927	57 415	200,2	8,4	2,3	62,2	1 333	126,7	1,1
	1936	10,24	54 993	448 008	43 751	152,6	8,2	3,1	91,9	1 467	139,4	1,0
Zusammen	**1933/34**	**855,67**	**2 305 742**	**44 145 652**	**51 591**	**100,0**	**19,2**	**2,6**	**100,0**	**1 362**	**100,0**	**2,6**
	1934/35	**878,27**	**2 720 615**	**51 065 352**	**58 143**	**112,7**	**18,8**	**2,6**	**100,0**	**1 486**	**109,1**	**2,8**
	1935/36	**878,27**	**2 980 809**	**57 002 791**	**64 863**	**125,7**	**19,1**	**2,7**	**103,8**	**1 758**	**129,1**	**3,3**
	1936/37	**878,82**	**3 094 580**	**60 323 546**	**68 641**	**133,0**	**19,5**	**2,4**	**92,3**	**1 659**	**121,8**	**4,4**

146a. Güterverkehr der Kleinbahnen in den wichtigsten Gütergruppen 1933/34—1936/37

(Quelle: Angaben der „Ostpreußische Kleinbahnen A. G.")

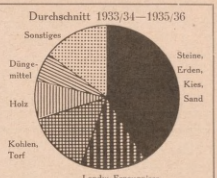

Abb. 39

Bahnverwaltung, Geschäftsjahr		Beförderte Gütermengen in t									
		Getreide, Mehl	Kartoffeln	Vieh	Futtermittel, Heu und Stroh	Rüben	Düngemittel	Holz	Kohlen, Torf	Steine, Ziegel, Baustoffe	Kies, Sand
1		2	3	4	5	6	7	8	9	10	11
Insterburger Kleinbahnen	1933/34	10 542	1 390	1 269	2 567	68	10 519	31 251	17 586	41 842	20 894
	1934/35	17 108	1 424	1 883	3 465	39	14 237	67 164	18 629	24 892	15 298
	1935/36	9 601	1 390	1 728	3 716	327	14 317	25 634	19 146	32 038	15 393
	1936/37	8 258	1 666	1 221	4 229	775	15 497	27 045	20 923	13 208	29 039
Niederungsbahn	1933/34	1 092	331	3 970	1 260	—	2 628	594	8 763	4 647	6 140
	1934/35	2 139	—	3 832	5 076	—	4 417	623	8 837	2 088	1 858
	1935/36	1 199	151	2 568	3 386	—	4 774	537	8 441	5 028	426
	1936/37	489	—	1 948	3 031	—	4 417	136	7 074	3 439	190
Pillkaller Kleinbahn	1933/34	3 069	527	2 303	670	30	3 759	12 133	3 777	19 884	4 985
	1934/35	5 327	228	2 184	1 202	37	5 691	7 445	3 342	2 397	21 135
	1935/36	4 500	703	1 267	1 786	13	4 907	6 053	4 069	3 280	9 375
	1936/37	2 233	245	1 065	934	47	5 567	4 456	3 583	1 383	563
Treuburger Kleinbahn	1933/34	5 451	59	168	753	—	3 407	10	2 459	10 573	130
	1934/35	3 613	244	121	671	—	4 247	325	2 384	3 867	—
	1935/36	2 659	364	208	1 273	—	4 980	70	2 712	2 395	—
	1936/37	3 265	390	198	1 410	—	5 462	367	3 025	1 047	—
Königsberger Kleinbahn	1933/34	4 126	7	565	731	—	2 907	2 917	3 033	5 120	12 660
	1934/35	7 424	140	583	2 388	209	4 166	3 902	2 813	9 462	20 702
	1935/36	5 861	255	449	1 439	73	5 142	2 786	3 393	3 905	15 859
	1936/37	7 022	399	481	1 775	159	5 004	1 590	2 759	4 948	7 509
Wehlau-Friedländer Kreisbahn	1933/34	1 036	7	112	181	73	1 642	3 307	4 676	1 879	18 014
	1934/35	2 316	67	168	462	739	2 857	3 741	5 021	4 997	46 996
	1935/36	1 837	102	214	315	268	3 177	3 132	4 574	1 914	43 142
	1936/37	1 925	229	129	344	1 001	3 120	2 086	4 764	5 577	41 350
Rastenburger Kleinbahn	1933/34	7 626	491	1 886	345	4 427	3 902	3 066	9 425	17 600	19 850
	1934/35	8 936	524	2 184	742	7 258	6 156	6 667	8 067	13 617	5 779
	1935/36	6 535	498	1 098	381	5 039	6 017	2 592	9 072	7 305	4 300
	1936/37	7 951	600	1 246	1 264	7 712	7 450	2 427	10 404	3 799	5 773
Lycker Kleinbahn	1933/34	11 593	77	438	321	85	3 510	11	2 448	15 599	—
	1934/35	8 106	350	802	442	202	5 851	166	2 430	8 970	399
	1935/36	7 889	403	461	1 283	163	5 646	353	3 052	5 291	16
	1936/37	9 549	628	521	1 678	405	6 930	443	2 609	417	—

Noch Tab. 146a.

Bahnverwaltung, Geschäftsjahr		Beförderte Gütermengen in t									
		Getreide, Mehl	Kartoffeln	Vieh	Futtermittel, Heu und Stroh	Rüben	Düngemittel	Holz	Kohlen, Torf	Steine, Ziegel, Baustoffe	Kies, Sand
1		2	3	4	5	6	7	8	9	10	11
Ortelsburger Kleinbahn	1933/34	937	32	—	—	—	626	111	521	3 477	—
	1934/35	382	12	—	5	—	1 229	183	622	2 965	—
	1935/36	546	—	—	13	—	1 259	—	550	1 645	—
	1936/37	618	—	—	89	—	1 272	82	612	831	—
Wöterkeim-Schippenbeiler Kleinbahn	1933/34	3 454	234	899	685	37	2 531	—	2 665	6 565	—
	1934/35	4 221	196	1 643	885	42	2 535	103	2 902	2 736	468
	1935/36	2 424	619	1 305	1 019	35	4 948	446	3 385	2 988	418
	1936/37	3 551	1 128	1 019	816	81	1 955	882	3 932	2 574	—
Tharau-Kreuzburger Kleinbahn	1933/34	1 974	212	175	605	—	1 254	477	1 740	5 607	90
	1934/35	3 370	89	161	808	—	1 754	389	2 231	2 675	26
	1935/36	3 485	46	241	1 043	16	2 131	353	2 318	1 479	—
	1936/37	2 693	53	104	825	5	2 547	439	2 739	1 745	150
Marienwerder Kleinbahn	1933/34	4 763	280	448	699	7 815	179	203	2 599	4 953	—
	1934/35	5 050	2 301	328	552	9 241	892	198	2 438	3 332	—
	1935/36	4 046	632	361	436	9 241	723	97	2 710	3 465	—
	1936/37	2 184	1 338	332	414	10 611	581	316	2 293	1 427	165
Haffuferbahn	1933/34	28 123	—	205	2 167	—	3 471	4 429	66 634	42 148	2 404
	1934/35	30 897	—	334	2 610	—	3 404	23 643	80 695	155 094	34 103
	1935/36	29 800	—	234	2 965	—	4 244	29 047	50 180	179 458	31 007
	1936/37	28 675	—	232	4 188	—	6 855	17 523	61 889	171 438	12 735
Samlandbahn	1933/34	7 960	413	1 698	1 340	—	5 101	4 787	12 937	17 912	366
	1934/35	9 672	787	1 304	2 541	—	7 162	12 195	15 209	116 462	—
	1935/36	7 939	627	1 768	2 015	—	9 881	11 317	22 592	80 890	—
	1936/37	7 545	893	3 834	2 724	—	6 345	10 537	21 886	50 471	—
Fischhausener Kreisbahn	1933/34	3 345	109	412	693	—	1 714	226	781	5 271	—
	1934/35	2 988	227	169	714	—	1 822	412	972	2 849	—
	1935/36	2 969	441	253	1 036	—	1 807	237	972	2 379	—
	1936/37	3 077	153	263	1 061	—	2 260	113	834	1 172	—
Kleinbahn Gr.Raum-Ellerkrug	1933	1 797	24	256	695	—	1 636	189	1 023	1 049	200
	1934	2 550	105	326	614	—	1 857	252	1 117	17 984	7 890
	1935	2 242	169	330	802	—	3 185	342	1 279	4 076	675
	1936	2 047	112	304	700	—	4 217	667	1 685	2 331	—
Zusammen	**1933/34**	**96 888**	**4 193**	**14 804**	**13 712**	**12 535**	**48 786**	**63 711**	**141 067**	**204 126**	**85 733**
	1934/35	**114 099**	**6 694**	**16 022**	**23 177**	**17 767**	**68 277**	**127 408**	**157 709**	**374 387**	**154 654**
	1935/36	**93 532**	**6 400**	**12 485**	**22 908**	**15 175**	**77 138**	**82 996**	**138 445**	**337 536**	**120 611**
	1936/37	**91 082**	**7 834**	**12 897**	**25 482**	**20 796**	**79 479**	**69 109**	**151 011**	**265 807**	**97 474**

146 b. Güterverkehr der Kleinbahnen: Verkehrsleistung 1933/34—1936/37

Bahnverwaltung, Geschäftsjahr		Betriebslänge	Verkehrsleistung					Einnahmen			
			Beförderte Gütermengen	Tonnenkilometer			Mittlere Versandweite	je Tonnenkilometer		je km Betriebslänge	
				überhaupt	je km Betriebslänge Anzahl	je km Betriebslänge i. v. H. von 1933/34		Rpf	in v. H. von 1933/34	RM	in v. H. von 1933/34
		km	t				km				
1		2	3	4	5	6	7	8	9	10	11
Insterburger Kleinbahnen	1933/34	219,00	179 500	3 104 641	14 176	100,0	17,3	11	100,0	1 598	100,0
	1934/35	221,40	211 374	3 117 685	14 082	99,3	14,8	12	109,1	1 706	106,8
	1935/36	221,40	162 072	2 879 863	13 008	91,8	17,8	11	100,0	1 388	86,9
	1936/37	221,40	160 399	2 755 041	12 444	87,8	17,2	11	100,0	1 308	81,9
Niederungsbahn	1933/34	53,32	34 012	560 833	10 518	100,0	16,5	19	100,0	1 043	100,0
	1934/35	53,32	33 689	646 723	12 129	115,3	19,2	18	94,7	2 210	108,2
	1935/36	53,32	31 071	584 591	10 964	104,2	18,8	18	94,7	2 037	99,7
	1936/37	53,32	25 474	511 770	9 598	91,3	20,1	18	94,7	1 767	169,4
Pillkaller Kleinbahn	1933/34	60,83	54 026	1 165 522	19 160	100,0	21,6	13	100,0	2 401	100,0
	1934/35	60,83	51 963	953 600	15 676	81,8	18,4	14	107,7	2 126	88,5
	1935/36	60,83	39 693	839 107	13 794	72,0	21,1	13	100,0	1 763	73,4
	1936/37	60,83	23 845	590 432	9 706	50,7	25,0	14	107,7	1 346	56,1
Treuburger Kleinbahn	1933/34	43,10	24 532	285 327	6 620	100,0	11,6	13	100,0	845	100,0
	1934/35	43,10	17 443	196 356	4 556	68,8	11,3	16	123,1	722	85,4
	1935/36	43,10	16 581	165 146	3 832	57,9	10,0	18	138,5	705	83,4
	1936/37	43,10	17 336	163 861	3 802	57,4	9,0	20	153,8	744	88,0
Königsberger Kleinbahn	1933/34	58,56	37 862	1 062 346	18 141	100,0	28,1	9	100,0	1 681	100,0
	1934/35	58,56	58 260	1 513 761	25 850	142,5	26,0	9	100,0	2 261	134,5
	1935/36	58,56	44 499	1 296 251	22 135	122,0	29,1	8	88,9	1 813	107,9
	1936/37	58,56	36 919	1 129 239	19 283	106,3	30,6	9	100,0	1 730	102,9
Wehlau-Friedländer Kreisbahn	1933/34	45,60	51 937	849 158	18 622	100,0	16,4	7	100,0	1 297	100,0
	1934/35	65,80	70 099	1 214 954	18 464	99,2	17,3	6	85,7	1 191	91,8
	1935/36	65,80	61 140	1 083 083	16 460	88,4	17,7	6	85,7	1 065	82,1
	1936/37	65,80	64 377	1 046 959	15 911	85,4	16,3	6	85,7	1 018	78,5
Rastenburger Kleinbahn	1933/34	127,27	74 208	1 473 328	11 576	100,0	19,9	12	100,0	1 347	100,0
	1934/35	127,27	65 763	1 430 502	11 240	97,1	21,8	11	91,7	1 248	92,7
	1935/36	127,27	47 756	949 841	7 463	64,5	19,9	13	108,3	955	70,9
	1936/37	127,27	53 777	979 201	7 694	66,5	18,2	14	116,7	1 042	77,4
Lycker Kleinbahn	1933/34	47,99	36 751	506 943	10 564	100,0	13,8	12	100,0	1 327	100,0
	1934/35	47,99	29 380	457 965	9 543	90,3	15,6	13	108,3	1 246	93,9
	1935/36	47,99	27 509	409 186	8 526	80,7	14,9	14	116,7	1 194	90,0
	1936/37	47,99	26 790	362 515	7 554	71,5	13,5	16	133,3	1 108	83,5
Ortelsburger Kleinbahn	1933/34	15,40	6 056	90 778	5 895	100,0	15,0	14	100,0	840	100,0
	1934/35	15,40	5 994	88 836	5 769	97,9	14,8	14	100,0	797	94,9
	1935/36	15,40	4 748	70 927	4 606	78,1	14,9	15	107,1	680	18,0
	1936/37	15,40	4 054	60 504	3 928	66,6	14,9	15	107,1	581	69,2
Wöterkeim-Schippenbeiler Kleinbahn	1933/34	5,02	19 547	77 719	19 466	100,0	5,0	33	100,0	6 393	100,0
	1934/35	5,02	18 716	93 578	18 641	95,8	5,0	32	97,0	6 051	94,7
	1935/36	5,02	22 937	114 171	22 743	116,8	5,0	32	97,0	7 386	115,5
	1936/37	5,02	25 354	126 763	25 252	129,7	5,0	32	97,0	8 171	127,8
Tharau-Kreuzburger Kleinbahn	1933/34	13,64	12 719	135 463	9 931	100,0	10,7	21	100,0	2 081	100,0
	1934/35	13,64	12 166	129 551	9 497	95,6	10,6	20	95,2	2 067	99,3
	1935/36	13,64	11 893	139 281	10 211	102,8	11,7	22	104,8	2 218	106,6
	1936/37	13,64	12 185	142 227	10 427	105,0	11,7	20	95,2	2 121	101,9
Marienwerder Kleinbahn	1933/34	37,41	24 186	251 612	6 726	100,0	10,4	20	100,0	1 355	100,0
	1934/35	37,41	27 547	303 080	8 102	120,5	11,0	21	105,0	1 721	127,0
	1935/36	37,41	24 624	273 750	7 318	108,8	11,1	21	105,0	1 525	112,5
	1936/37	37,41	22 823	256 122	6 846	101,8	11,2	22	110,0	1 530	112,9

Noch Tab. 146 b.

Bahnverwaltung, Geschäftsjahr		Betriebslänge km	Verkehrsleistung: Beförderte Gütermengen t	Tonnenkilometer: überhaupt	Tonnenkilometer: je km Betriebslänge Anzahl	Tonnenkilometer: je km Betriebslänge i. v. H. von 1933/34	Mittlere Versandweite km	Einnahmen: je Tonnenkilometer Rpf	Einnahmen: je Tonnenkilometer in v. H. von 1933/34	Einnahmen: je km Betriebslänge RM	Einnahmen: je km Betriebslänge in v. H. von 1933/34
1		2	3	4	5	6	7	8	9	10	11
Haffuferbahn	1933/34	48,34	169 101	1 655 207	34 241	100,0	9,8	14	100,0	4 847	100,0
	1934/35	48,34	350 024	4 390 906	90 834	265,3	12,5	11	78,6	9 572	197,5
	1935/36	48,34	357 798	3 955 581	81 828	239,0	11,1	11	78,6	8 919	184,0
	1936/37	48,34	323 827	3 657 554	75 663	221,0	11,3	11	78,6	8 509	175,6
Samlandbahn	1933/34	47,00	67 093	1 089 808	23 187	100,0	16,2	16	100,0	3 787	100,0
	1934/35	47,00	194 543	4 608 038	88 043	379,7	23,7	8	50,0	7 800	206,0
	1935/36	47,00	164 433	3 170 059	67 446	290,0	19,3	12	75,0	7 830	206,8
	1936/37	47,00	142 313	2 471 388	52 574	226,7	17,0	14	87,5	7 149	188,8
Fischhausener Kreisbahn	1933/34	22,95	14 706	217 862	9 493	100,0	14,8	11	100,0	1 020	100,0
	1934/35	22,95	13 267	156 057	6 800	71,6	11,8	15	136,4	1 043	102,3
	1935/36	22,95	18 898	264 730	11 265	118,7	14,0	18	163,6	2 044	200,4
	1936/37	23,50	11 967	127 605	5 430	57,2	10,7	18	163,6	956	93,7
Kleinbahn Gr.Raum-Ellerkrug	1933	10,24	8 828	80 266	7 838	100,0	9,1	23	100,0	1 818	100,0
	1934	10,24	35 695	218 822	21 369	272,6	6,1	24	104,3	5 091	280,0
	1935	10,24	17 813	148 057	14 459	184,5	8,3	21	91,3	3 069	168,8
	1936	10,24	20 200	175 095	17 099	218,2	8,7	21	91,3	3 553	195,4
Zusammen	**1933/34**		**855,67**	**815 064**	**12 606 813**	**14 967**	**100,0**	**15,7**	**13**	**100,0**	**1 889**	**100,0**
	1934/35		**878,27**	**1 195 923**	**19 520 414**	**22 226**	**148,5**	**16,3**	**10**	**76,9**	**2 418**	**128,0**
	1935/36		**878,27**	**1 053 465**	**16 343 624**	**18 604**	**124,3**	**15,5**	**12**	**92,3**	**2 187**	**115,8**
	1936/37		**878,82**	**971 640**	**14 556 276**	**16 563**	**110,7**	**15,0**	**12**	**92,3**	**2 047**	**108,4**

D. Binnenschiffahrt

147. Tonnenkilometrische Leistungen auf Binnenwasserstraßen 1933—1936

Wasserstraßen	Länge in km 1936	Beförderte Güter (einschl. Floßverkehr) in 1 000 t: insgesamt 1933	1934	1935	1936	dar. auf ausländ. Schiffen 1933	1934	1935	1936	Geleistete Tonnenkilometer in Millionen: insgesamt 1933	1934	1935	1936	dar. auf ausländ. Schiffen 1933	1934	1935	1936	Verkehrsdichte 1 000 t je km 1933	1934	1935	1936
1	2	3	4	5	6	7	8	9	10	11	12	13	14	15	16	17	18	19	20	21	22
Memel von d. litauischen Grenze bis zur Gilge	63	496,4	[3]) 595,1	609,4	679,3	19,0	37,8	17,8	35,1	9,8	[3]) 11,2	10,5	9,9	0,6	1,1	0,4	0,4	155,1	[2]) 178,4	167,4	157,0
Rußstrom	36	34,4	[3]) 37,6	137,8	200,4	3,2	3,6	11,4	25,5	1,1	[3]) 1,3	4,9	7,1	0,1	0,1	0,4	0,9	31,8	[2]) 36,6	135,6	198,6
Gilge-Deime-Wasserstr.	94	454,1	508,2	493,5	532,5	7,3	7,4	6,2	7,4	37,4	41,8	42,2	44,7	0,5	0,5	0,5	0,6	397,7	445,1	449,3	475,5
Pregel von Insterburg bis zur Deime	72	71,8	75,6	81,8	83,0	—	—	—	—	2,1	1,8	2,2	1,8	—	—	—	—	29,0	24,7	30,6	25,2
Pregel von der Deime bis Königsberg	45	517,1	570,0	559,0	615,3	4,9	6,0	5,7	6,4	22,7	25,1	25,0	26,7	0,2	0,3	0,3	0,3	504,1	557,7	555,2	593,0
Alle von Friedland bis Wehlau	54	18,2	24,8	28,8	27,8	—	—	—	—	0,2	0,3	0,4	0,4	—	—	—	—	4,1	6,1	6,9	6,9
Frisches Haff einschl. Pregel ab Königsberg u. Elbingfluß ab Elbing[1])	·	245,6	360,9	423,1	511,5	18,4	16,3	8,7	13,3	15,1	21,4	25,1	29,5	1,3	0,9	0,5	0,8	·	·	·	·
Nogat	61	43,0	60,3	60,2	120,3	7,8	12,4	9,3	13,5	1,8	2,1	2,5	5,6	0,3	0,3	0,3	0,6	29,6	33,7	40,2	91,4
Oberländischer Kanal	99	22,1	22,5	27,0	25,5	0,6	0,6	0,4	0,2	1,3	1,4	1,4	1,5	0,0	0,0	0,0	0,0	13,8	14,1	14,0	14,9
Masurische Wasserstr.	·	20,6	36,6	18,7	11,8	—	—	—	—	0,9	1,4	0,8	0,6	—	—	—	—	·	·	·	·
Zusammen	[2]) 524	·	·	·	·	·	·	·	·	**92,4**	**107,8**	**115,0**	**127,8**	**3,0**	**3,2**	**2,4**	**3,6**	[2]) **145,9**	[3]) **162,3**	[3]) **170,0**	[3]) **186,4**

[1]) Ohne den reinen Seeverkehr. — [2]) Ohne die Gewässer (Haffe usw.), für die keine Längenangaben gegeben worden sind. — [3]) Außerdem 145 000 t von Memel nach Tilsit befördertes Papierholz, das nachträglich gemeldet worden ist.

148. Güterverkehr[1]) in der Binnenschiffahrt

Güternummer[2])	Gütergruppe	1933 Verkehr innerhalb d. Provinz Ostpreuß.	1933 Versand nach dem übrigen Deutschen Reich	1933 Empfang aus dem übrigen Deutschen Reich	1933 Versand nach dem Ausland	1933 Empfang aus dem Ausland	1934 Verkehr innerhalb d. Provinz Ostpreuß.	1934 Versand nach dem übrigen Deutschen Reich	1934 Empfang aus dem übrigen Deutschen Reich	1934 Versand nach dem Ausland	1934 Empfang aus dem Ausland
		t					t				
1	2	3	4	5	6	7	8	9	10	11	12
1	Fische, auch Zubereitungen	2 825	—	—	14	50	3 311	—	—	—	272
10—16	Getreide, Hülsenfrüchte	35 568	213	—	49	7 606	41 989	589	—	3	5 636
20, 21	Gemüse, Obst, Südfrüchte	1 647	10	—	—	212	2 632	—	—	—	70
22	Kartoffeln	7 721	—	—	—	1	11 519	.	15	—	—
24	Oelsaaten, Oelfrüchte	331	—	—	19	909	162	3	—	4	163
30	Milcherzeugnisse	.	.	.	.	.	.	.	.	.	.
31, 32	Tier. u. pflanzliche Fette u. Oele (außer Butter)	1 804	—	—	—	—	1 555	14	—	3	—
33	Roggen- und Weizenmehl	8 695	—	12	480	204	7 606	104	—	92	330
36, 37	Roh- und Verbrauchszucker	4 846	—	—	5 616	11 704	11 638	—	—	1 457	14 982
39	Bier	1 208	—	—	—	—	1 496	—	—	—	—
40	Spiritus	366	—	—	2	1	472	—	—	—	—
50—54	Futtermittel	6 194	—	—	15	81	3 649	85	—	—	—
71, 72	Schwefelkies und -abbrände	41 195	—	—	—	—	78 107	—	—	—	361
80—82	Steinkohlen, -brikette, -koks	182 318	—	—	727	26 906	194 015	—	—	250	25 218
83—85	Braunkohlen, -brikette, -koks	486	—	—	1	—	652	—	—	—	—
90—95	Mineralöle und -derivate	2 470	—	22	1 747	94	3 256	—	—	5	46
100	Rohe und bearb. Natursteine	9 976	—	—	61	—	6 069	—	—	1	—
101	Erde, Kies, Sand	101 633	—	—	3 530	2 280	156 134	—	—	5 469	6 540
102, 103	Kalk (außer Düngekalk), Gips, Zement, Mörtel	8 998	—	670	63	10 812	11 274	—	325	14	23 271
110	Stein- und Siedesalz	926	—	1 116	—	—	652	—	30	—	—
120, 121, 123	Chemische Erzeugnisse (außer Farben und Düngemitteln)	1 330	—	1	53	7	1 576	—	—	17	25
130—136	Düngemittel	3 880	—	—	—	—	2 853	—	—	—	—
160, 162, 163	Unbearb. Holz (auß. Papierh.)	59 899	440	—	161	7 371	70 337	1 160	363	9	29 606
161	Papierholz	32 303	—	—	—	114 919	14 932	—	—	—	136 426
164—166	Bearb. Holz, Holzwaren	13 662	1 572	—	16	5 629	10 135	3 691	—	102	3 739
170	Zellstoff, Holzschliff, Strohstoff	83 351	4 459	—	287	113	99 188	1 952	—	341	—
171	Papier, Pappe	9 881	923	—	451	6	7 140	206	—	349	12
180, 181	Betonwaren, künstl. Steine, Platten, Röhren	62 352	—	—	225	684	122 356	180	316	128	—
190—192	Eisen und Stahl: Roheisen, Halbzeug, Alteisen	379	—	—	316	83	419	—	—	—	100
193—198, 200, 201	Dgl.: Gießerei- u. Walzwerkserzeugnisse, Bauwerksteile, Eisen- und Stahlwaren	7 403	—	280	298	19	7 903	—	40	213	178
199	Dgl.: Maschinen, Apparate	394	—	38	138	19	661	—	37	1 222	422
210—217	Nichteisenmetalle und -metallwaren	288	—	—	72	96	238	66	—	70	37
220	Fahrzeuge aller Art	31 690	—	2 173	352	6 532	43 357	104	446	186	8 194
—	Sonstige Güter										
	Gesamtbeförderung	**726 019**	**7 617**	**4 312**	**14 693**	**196 338**	**917 283**	**8 154**	**1 572**	**9 935**	**255 628**

149. Güterverkehr[1]) in der Binnenschiffahrt

Verkehrsbezirk	1933 Versand	1933 Empfang	1934 Versand	1934 Empfang	1935 Versand	1935 Empfang	1936 Versand	1936 Empfang
	t		t		t		t	
1	2	3	4	5	6	7	8	9
Verkehr innerhalb Vkbz. 1: Ostpreußen außer den Häfen Königsberg, Pillau, Elbing	102 192		123 721		127 916		116 099	
Verkehr innerhalb Vkbz 2: Häfen Königsberg, Pillau, Elbing	40 125		54 179		68 386		79 112	
Verkehr von Ostpreußen außer den Häfen (Vkbz. 1) nach den Häfen (Vkbz. 2)	311 788		454 399		511 536		571 151	
Verkehr von den Häfen (Vkbz. 2) nach Ostpreußen außer den Häfen (Vkbz. 1)	271 914		284 984		323 154		316 655	
A. Verkehr innerhalb der Provinz Ostpreußen zusammen	726 019		917 283		1 030 992		1 083 017	
Verkehr zwischen Ostpreußen einschl. der Häfen (Vkbz. 1+2) und Verkehrsbezirk								
13. Oberschlesien	—	—	—	—	—	—	—	16 229
15. Niederschlesien (ohne Breslau)	—	—	—	225	—	—	—	180

[1]) Gesamtbeförderung einschl. Floßverkehr, außer lebenden Tieren. Viehverkehr findet in der Binnenschiffahrt nur vereinzelt

nach Gütergruppen 1933–1936

Gütergruppe	1935					1936				
	Verkehr innerhalb d. Provinz Ostpreuß.	Versand nach dem übrigen Deutschen Reich	Empfang aus dem übrigen Deutschen Reich	Versand nach dem Ausland	Empfang aus dem Ausland	Verkehr innerhalb d. Provinz Ostpreuß.	Versand nach dem übrigen Deutschen Reich	Empfang aus dem übrigen Deutschen Reich	Versand nach dem Ausland	Empfang aus dem Ausland
	t					t				
2	3	4	5	6	7	8	9	10	11	12
Fische, auch Zubereitungen	3 679	—	—	1	—	4 239	1	—	—	31
Getreide, Hülsenfrüchte	30 334	789	97	50	3 031	28 683	867	431	268	2 249
Gemüse, Obst, Südfrüchte	2 092	—	1	—	10	1 778	—	1	—	—
Kartoffeln	7 888	—	—	—	8	8 762	—	—	—	1
Oelsaaten, Oelfrüchte	54	7	—	1	12	50	37	1	—	—
Milcherzeugnisse	4 188	36	—	—	4	4 091	74	6	—	6
Tier. u. pflanzliche Fette u. Oele (außer Butter)	771	112	8	—	—	1 004	—	40	—	—
Roggen- und Weizenmehl	5 938	—	168	305	286	7 615	—	31	—	379
Roh- und Verbrauchszucker	12 803	—	143	1 069	2 655	13 543	—	102	—	—
Bier	1 600	—	—	—	—	1 725	—	—	—	—
Spiritus	27	—	—	—	—	16	—	—	—	—
Futtermittel	4 950	1	60	—	99	5 756	88	313	—	247
Schwefelkies und -abbrände	93 652	—	—	—	—	62 572	—	—	—	—
Steinkohlen, -brikette, -koks	216 167	—	—	—	—	239 168	—	16 007	—	—
Braunkohlen, -brikette, -koks	451	—	—	—	—	743	—	6 508	—	—
Mineralöle und -derivate	2 762	—	51	1	18	2 934	72	370	3	2
Rohe und bearb. Natursteine	4 741	—	—	3	30 721	8 838	—	63	—	21 126
Erde, Kies, Sand	159 124	—	2	1 498	9 276	231 490	—	—	272	2 136
Kalk (außer Düngekalk), Gips, Zement, Mörtel	4 708	—	1 783	—	201	18 688	—	6 253	—	—
Stein- und Siedesalz	676	—	2 701	—	—	995	—	906	—	—
Chemische Erzeugnisse (außer Farben und Düngemitteln)	1 288	1	82	3	70	5 355	9	302	2	10
Düngemittel	2 250	—	5	1	—	2 496	—	218	—	—
Unbearb. Holz (außer Papierh.)	115 109	273	—	—	19 277	58 985	803	—	—	8 628
Papierholz	12 300	—	—	—	113 199	8 922	—	23	—	189 613
Bearb. Holz, Holzwaren	10 635	2 234	30	174	1 604	11 244	13 072	369	11	3 437
Zellstoff, Holzschliff, Strohstoff	88 810	4 358	—	268	—	103 668	19 167	62	549	—
Papier, Pappe	7 157	284	4	28	1	9 464	741	191	187	—
Betonwaren, künstl. Steine, Platten, Röhren	177 309	—	7 288	5	955	188 858	—	7 150	2	—
Eisen und Stahl: Roheisen, Halbzeug, Alteisen	507	12	14	—	240	306	170	33	524	—
Dgl.: Gießerei- u. Walzwerkserzeugnisse, Bauwerksteile, Eisen- und Stahlwaren	8 350	1	1 693	55	294	10 318	166	6 460	2 217	52
Dgl.: Maschinen, Apparate	540	31	1	1 012	—	519	—	210	2 033	—
Nichteisenmetalle und -metallwaren	157	74	209	67	1	261	196	59	20	—
Fahrzeuge aller Art	64	—	—	1	—	42	—	28	—	—
Sonstige Güter	49 911	567	925	242	3 371	39 889	946	5 441	203	9 541
Gesamtbeförderung	**1 030 992**	**8 780**	**15 265**	**4 784**	**185 333**	**1 083 017**	**36 409**	**51 578**	**6 291**	**237 458**

nach Verkehrsbezirken 1933–1936

Verkehrsbezirk	1933		1934		1935		1936	
	Versand	Empfang	Versand	Empfang	Versand	Empfang	Versand	Empfang
	t		t		t		t	
1	2	3	4	5	6	7	8	9
16. Berlin	3 849	794	5 735	309	3 634	2 945	13 874	9 303
17a—d. Brandenburg	178	1 788	205	625	517	9 245	1 916	21 313
18a—c Elbe in Prov. Sachsen u. Anhalt	2 007	1 463	1 059	413	2 296	3 075	4 614	4 206
20. Land Sachsen	1 583	267	1 065	—	2 333	—	16 005	347
B. Verkehr mit dem übrigen Deutschen Reich zusammen	7 617	4 312	8 154	1 572	8 780	15 265	36 409	51 578
45. Memelgebiet	2 822	102 856	559	165 817	352	137 636	737	213 775
46. Freistaat Danzig	10 473	54 944	8 777	65 532	4 246	36 291	4 863	15 306
47. Westpolen (ehem. deutsche Gebiete)	440	2 150	349	4 360	186	3 971	691	2 132
50b. Litauen	958	36 388	250	19 919	—	7 435	—	6 245
C. Verkehr mit dem Ausland zusammen	14 693	196 338	9 935	255 628	4 784	185 333	6 291	237 458
B+C. Verkehr über die ostpreußische Grenze	22 310	200 650	18 089	257 200	13 564	200 598	42 700	289 036
A+B+C. Gesamtverkehr	948 979		1 192 572		1 245 154		1 414 753	

statt. — [3]) Nach dem Güterverzeichnis der Güterverkehrsstatistiken des Statist. Reichsamts für das Jahr 1936.

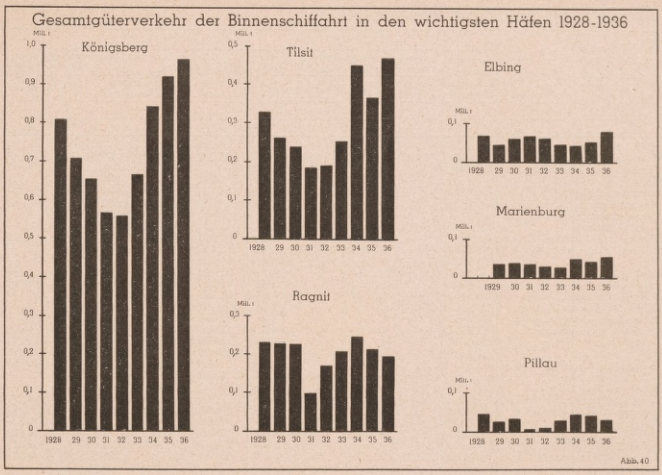

Abb. 40

150. Güterverkehr[1]) der Binnenschiffahrt in den wichtigsten Binnenhäfen 1928–1936[2])

Angaben in t. — Kursiv = Meßziffern (1929 = 100)

Jahr	Königsberg (Pr)		Tilsit		Ragnit		Elbing		Marienburg		Pillau	
	Abgang	Ankunft	Abgang	Ankunft	Abgang	Ankunft	Abgang	Ankunft	Abgang	Ankunft	Abgang	Ankunft
1	2	3	4	5	6	7	8	9	10	11	12	13
1928	262 204	544 955	89 848	238 838	32 825	197 521	27 478	40 905	—	—	41 609	7 890
	134	*107*	*96*	*141*	*81*	*106*	*210*	*128*	—	—	*256*	*92*
1929	195 189	511 257	93 077	169 928	40 653	186 378	13 054	31 987	13 333	23 144	16 235	8 621
	100	*100*	*100*	*100*	*100*	*100*	*100*	*100*	*100*	*100*	*100*	*100*
1930	221 626	432 266	85 226	154 167	42 533	183 816	26 220	33 501	14 678	22 439	29 099	2 728
	114	*84*	*92*	*91*	*105*	*99*	*201*	*105*	*110*	*97*	*179*	*32*
1931	197 224	368 337	64 409	120 480	25 892	71 553	22 603	44 443	16 921	17 672	2 602	2 496
	101	*72*	*69*	*71*	*64*	*38*	*173*	*139*	*127*	*76*	*16*	*29*
1932	230 256	328 131	64 594	125 471	32 066	139 134	18 671	43 813	15 559	13 915	1 297	6 903
	118	*64*	*69*	*74*	*79*	*75*	*143*	*137*	*117*	*60*	*15*	*42*
1933	295 580	370 838	76 641	175 039	35 813	171 886	9 151	35 595	10 952	14 988	8 307	20 259
	151	*72*	*82*	*103*	*88*	*92*	*70*	*111*	*82*	*65*	*51*	*235*
1934	310 908	530 654	118 697	331 358	38 999	205 601	8 151	35 142	16 088	32 208	17 570	26 391
	159	*104*	*128*	*195*	*96*	*110*	*62*	*110*	*121*	*139*	*108*	*306*
1935	361 054	557 985	110 439	254 563	42 525	171 699	9 213	43 063	17 038	23 847	21 872	18 777
	185	*109*	*119*	*150*	*105*	*92*	*71*	*135*	*128*	*103*	*135*	*218*
1936	370 775	593 136	124 763	344 429	49 171	144 561	13 238	65 003	15 786	38 380	17 063	11 408
	190	*116*	*134*	*203*	*121*	*78*	*101*	*203*	*118*	*166*	*105*	*132*

[1]) Einschl. Floßverkehr. — [2]) Vgl. Abb. 40.

151. Schiffsverkehr der Binnenschiffahrt in den Häfen Königsberg (Pr), Pillau und Elbing 1932—1936

Verkehrsrichtung	Jahr	Schiffe mit eigener Triebkraft (Dampfschiffe, Motorschiffe)					Schiffe ohne eigene Triebkraft (Segelschiffe, Schleppkähne)				Schiffe insgesamt		Floßverkehr	Güterverkehr insgesamt (Sp. 13+14)
		Fahrgastschiffe mit Güterladung Anzahl	Güterschiffe Anzahl im ganzen	Güterschiffe Anzahl dar. unbeladen	Güterschiffe Tragfähigkeit t	Güterschiffe Aus- oder Einladungen t	Anzahl im ganzen	Anzahl dar. unbeladen	Tragfähigkeit t	Aus- oder Einladungen t	Anzahl (Sp. 3+4+8)	Aus- oder Einladungen (Sp. 7+11) t	t	t
1	2	3	4	5	6	7	8	9	10	11	12	13	14	15
Königsberg (Pr)														
Angekommen	1932	—	527	42	45 688	16 604	906	150	127 469	73 611	1 433	90 215	1 470	91 685
	1933	—	605	105	52 276	18 587	1 267	109	184 469	125 642	1 872	144 229	2 342	146 571
zu Berg	1934	—	834	92	60 094	24 987	1 923	113	302 099	216 502	2 757	241 489	1 589	243 078
	1935	—	837	86	80 071	31 897	2 196	67	358 133	263 667	3 033	295 564	3 050	298 614
	1936	—	1 051	124	90 619	31 922	2 676	110	471 566	306 450	3 727	338 372	684	339 056
	1932	—	713	23	77 407	28 166	3 410	332	359 580	199 037	4 123	227 203	9 243	236 446
	1933	2	778	30	84 002	32 515	2 352	375	342 394	185 412	3 132	217 927	6 340	224 267
zu Tal	1934	—	1 003	35	100 766	40 506	2 563	303	369 351	224 383	3 566	264 889	22 687	287 576
	1935	—	1 000	30	93 349	30 567	1 811	293	380 563	213 425	2 811	243 992	15 379	259 371
	1936	—	967	33	92 004	33 867	1 858	383	409 408	216 009	2 825	249 876	4 204	254 080
	1932	—	721	129	80 234	36 240	2 880	2 347	352 972	155 400	3 601	191 640	—	191 640
	1933	—	774	160	89 867	46 279	2 301	1 619	355 883	207 640	3 075	253 919	—	253 919
zu Berg	1934	—	1 013	295	103 895	47 756	2 430	1 685	375 385	212 494	3 443	260 250	—	260 250
	1935	—	1 029	383	100 200	44 349	1 934	1 132	374 783	245 227	2 963	289 576	—	289 576
	1936	—	1 016	405	108 334	50 679	1 910	1 084	415 885	234 079	2 926	284 758	—	284 758
	1932	—	421	186	44 454	18 154	1 018	845	166 306	20 462	1 439	38 616	—	38 616
	1933	—	568	313	46 739	21 199	1 284	1 098	186 143	20 462	1 852	41 661	—	41 661
zu Tal	1934	—	815	507	53 763	20 051	1 803	1 559	289 540	30 607	2 618	50 658	—	50 658
	1935	—	775	457	64 220	24 123	2 187	1 893	357 333	47 355	2 962	71 478	—	71 478
	1936	—	1 017	630	91 551	29 189	2 640	2 287	456 668	56 828	3 657	86 017	—	86 017
Pillau														
Angekommen	1932	—	163	14	19 141	1 398	101	11	7 249	5 505	264	6 903	—	6 903
	1933	—	169	12	19 837	2 191	357	45	26 904	18 068	526	20 259	—	20 259
zu Tal	1934	—	191	8	23 634	2 418	469	75	42 992	23 973	660	26 391	—	26 391
	1935	—	183	—	22 810	2 719	418	107	38 754	16 058	601	18 777	—	18 777
	1936	—	263	12	31 946	2 907	348	110	24 070	8 501	611	11 408	—	11 408
	1932	—	163	8	19 103	324	99	88	6 867	973	262	1 297	—	1 297
	1933	—	146	19	16 773	467	356	300	26 823	7 840	502	8 307	—	8 307
zu Berg	1934	—	160	22	19 260	913	471	377	42 257	16 657	631	17 570	—	17 570
	1935	—	153	24	18 726	427	420	296	38 842	21 445	573	21 872	—	21 872
	1936	—	256	102	30 896	2 048	347	215	23 978	15 015	603	17 063	—	17 063
Elbing														
Angekommen	1932	78	97	1	12 512	9 748	327	101	49 297	22 403	502	32 151	—	32 151
	1933	42	96	—	11 703	11 001	231	62	29 756	17 450	369	28 451	—	28 451
zu Berg	1934	132	131	—	14 577	10 698	181	15	24 836	19 060	444	29 758	497	30 255
	1935	112	79	—	11 022	9 231	260	39	40 295	30 385	451	39 616	215	39 831
	1936	164	129	5	20 749	11 909	366	54	62 755	45 872	659	57 781	—	57 781
	1932	10	112	—	6 398	1 133	185	3	12 877	7 689	307	8 822	2 840	11 662
	1933	111	48	—	2 914	1 652	140	8	9 860	5 492	299	7 144	—	7 144
zu Tal	1934	32	57	—	3 334	1 177	49	—	3 515	1 910	138	3 087	1 800	4 887
	1935	—	40	3	2 082	551	65	2	4 833	2 681	105	3 232	—	3 232
	1936	25	72	9	4 598	1 365	148	8	11 039	5 767	245	7 132	90	7 222
	1932	53	150	9	8 629	1 707	173	165	11 816	108	376	1 815	—	1 815
	1933	63	55	2	3 449	1 737	133	111	8 823	764	251	2 501	—	2 501
zu Berg	1934	13	76	4	4 544	1 411	42	41	2 985	30	131	1 441	—	1 441
	1935	—	34	—	1 676	826	61	60	4 514	20	95	846	—	846
	1936	—	70	1	4 550	1 413	156	152	12 583	182	226	1 595	—	1 595
	1932	233	92	6	12 377	4 679	300	184	48 582	12 177	625	16 856	—	16 856
	1933	211	105	7	13 986	3 313	197	140	24 905	3 337	513	6 650	—	6 650
zu Tal	1934	347	118	5	15 321	5 917	173	154	24 347	793	638	6 710	—	6 710
	1935	395	81	2	11 146	6 947	254	216	39 213	1 420	730	8 367	—	8 367
	1936	420	118	20	18 978	6 832	365	290	62 408	4 811	903	11 643	—	11 643

152. Güterverkehr der Binnenschiffahrt in den Häfen

Güternummer[1]	Gütergruppe	1932				1933			
		Angekommen		Abgegangen		Angekommen		Abgegangen	
		zu Berg	zu Tal	zu Berg	zu Tal	zu Berg	zu Tal	zu Berg	zu Tal
		t				t			
1	2	3	4	5	6	7	8	9	10
	Königsberg (Pr)—Pillau								
1	Fische, auch Zubereitungen	244	39	1 710	471	294	95	1 660	960
10—16	Getreide, Hülsenfrüchte	18 834	15 302	2 128	1 900	16 870	18 000	2 343	2 374
20, 21	Gemüse, Obst, Südfrüchte	240	1 472	552	230	238	824	613	230
22	Kartoffeln	24	11 294	14	30	6	7 561	37	38
24	Oelsaaten, Oelfrüchte	920	141	105	142	1 013	75	122	93
31, 32	Tier. u. pflanzliche Fette u. Oele (außer Butter)	84	70	1 929	693	13	128	1 189	754
30	Milcherzeugnisse	—	—	—	—	—	—	—	—
33	Roggen- und Weizenmehl	1 949	3 434	1 174	547	2 005	3 702	1 923	608
36, 37	Roh- und Verbrauchszucker	11 959	1 490	3 265	370	13 765	81	2 187	554
39	Bier	232	179	149	714	191	116	112	604
40	Spiritus	71	11	92	169	78	3	108	187
50—54	Futtermittel	173	1 306	4 124	905	103	1 146	4 502	1 219
71, 72	Schwefelkies und -abbrände	—	—	26 387	2 327	—	—	38 904	—
80—82	Steinkohlen, -brikette, -koks	18 921	—	122 814	15 677	25 821	1	165 136	18 248
83—85	Braunkohlen, -brikette, -koks	—	2	311	208	—	—	370	51
90—95	Mineralöle und -derivate	575	117	2 160	629	168	124	3 016	833
100	Rohe und bearb. Natursteine	6	2 005	318	100	476	277	45	205
101	Erde, Kies, Sand	16 143	9 280	308	5	43 350	23 635	361	71
102, 103	Kalk (außer Düngekalk), Gips, Zement, Mörtel	1 826	370	4 518	737	672	773	6 940	894
110	Stein- und Siedesalz	47	2	445	80	805	32	595	125
120, 121, 123	Chemische Erzeugnisse (außer Farben und Düngemitteln)	183	579	588	201	240	437	584	213
130—136	Düngemittel	2	3	1 414	138	—	11	1 827	1 162
160, 162, 163	Unbearb. Holz (außer Papierholz)	4 153	23 061	16	2	5 741	19 461	201	18
161	Papierholz	105	49 833	1	—	591	39 484	1	—
164—166	Bearb. Holz, Holzwaren	1 122	18 584	252	1 637	1 911	11 953	353	733
170	Zellstoff, Holzschliff, Strohstoff	—	72 966	194	193	40	83 377	46	7
171	Papier, Pappe	65	7 868	1 100	1 221	26	7 709	1 562	1 131
180, 181	Betonwaren, Kunststeine, Platten, Röhren	8 171	19 180	994	238	26 792	19 756	8 516	153
190, 192	Eisen und Stahl: Roheisen, Halbzeug, Alteisen	—	4	60	354	11	10	150	417
193—198, 200, 201	Dgl.: Gießerei- und Walzwerkserzeugnisse, Bauwerksteile, Eisen- und Stahlwaren	656	122	3 592	1 761	923	292	4 878	2 572
199	Dgl.: Maschinen, Apparate	118	20	163	34	150	50	251	100
210—217	Nichteisenmetalle u. -metallwaren	53	26	115	118	46	31	225	116
220	Fahrzeuge aller Art	.	.	.	.	.	.	.	.
—	Sonstige Güter	4 809	4 589	11 945	6 785	4 232	5 382	13 469	6 991
	Gesamtbeförderung außer lebenden Tieren[2]	**91 685**	**243 349**	**192 937**	**38 616**	**146 571**	**244 526**	**262 226**	**41 661**
	Elbing								
10—16, 33	Getreide, Hülsenfrüchte, Mehl	1 628	2 457	147	6 971	1 470	2 348	185	1 585
31/32	Tier. u. pflanzl. Fette u. Oele außer Butter	—	—	—	—	—	—	—	—
36/37	Roh- u. Verbrauchszucker	35	2	8	195	301	—	15	6
51	Oelkuchen	—	—	—	—	—	—	—	—
80—85	Steinkohlen u. Braunkohlen, -brikette, -koks	11 046	—	16	631	11 774	—	20	433
90—95	Mineralöle u. -derivate	84	—	81	4	300	—	55	30
100	Rohe u. bearbeitete Natursteine	2 733	—	7	3	1 125	—	16	19
101	Erde, Kies, Sand	2 573	—	3	615	2 646	—	615	431
102/103	Kalk, Gips, Zement, Mörtel	11	—	41	31	8	—	25	318
110	Stein- u. Siedesalz	2	—	—	2	606	—	5	26
160—166	Holz aller Art, Holzwaren	3 284	8 917	17	4 026	961	3 760	18	545
171	Papier, Pappe	—	—	—	—	—	—	—	—
193—198, 200/201	Eisen u. Stahl: Gießerei- u. Walzwerkserzeugnisse, Bauwerksteile, Eisen- u. Stahlwaren	884	—	40	1 592	2 172	10	80	862
210—217	Nichteisenmetalle u. -metallwaren	—	—	—	—	—	—	—	—
—	Sonstige Güter	9 871	286	1 455	2 786	7 088	1 026	1 467	2 395
	Gesamtbeförderung außer lebenden Tieren[2]	**32 151**	**11 662**	**1 815**	**16 856**	**28 451**	**7 144**	**2 501**	**6 650**

[1]) Nach dem Güterverzeichnis der Güterverkehrsstatistiken des Statist. Reichsamtes für das Jahr 1936. — [2]) Viehverkehr findet

Königsberg (Pr)—Pillau und Elbing 1932—1936

Gütergruppe	1934				1935				1936			
	Angekommen		Abgegangen		Angekommen		Abgegangen		Angekommen		Abgegangen	
	zu Berg	zu Tal	zu Berg	zu Tal	zu Berg	zu Tal	zu Berg	zu Tal	zu Berg	zu Tal	zu Berg	zu Tal
	t				t				t			
2	3	4	5	6	7	8	9	10	11	12	13	14
Königsberg (Pr)—Pillau												
Fische, auch Zubereitungen	606	19	1 936	991	399	52	2 091	1 731	762		3 748	
Getreide, Hülsenfrüchte	13 838	27 823	1 571	1 348	10 503	17 967	1 526	1 917	22 395		6 385	
Gemüse, Obst, Südfrüchte	303	1 434	770	202	359	1 273	416	192	1 338		508	
Kartoffeln	33	11 339	36	7	2	7 624	29	9	8 551		35	
Oelsaaten, Oelfrüchte	254	23	34	19	40	4	15	80	25		44	
Tier. u. pflanzliche Fette und Oele (außer Butter)	108	85	1 107	543	19	24	578	526	113		1 257	
Milcherzeugnisse	-	-	-	-	223	2 755	15	126	3 534		562	
Roggen- und Weizenmehl	1 562	3 562	1 370	526	1 180	2 068	978	1 399	5 252		1 640	
Roh- und Verbrauchszucker	24 119	4	1 590	370	13 879	28	1 279	360	11 288		2 690	
Bier	185	247	204	747	236	301	170	788	740		1 085	
Spiritus	69	5	146	252	—	—	27	4	—		14	
Futtermittel	3	1 174	3 447	444	33	1 425	2 119	1 497	1 466		5 056	
Schwefelkies und -abbrände	—	33 878	40 186	—	—	47 022	44 083	472	30 438		30 013	
Steinkohlen, -brikette, -koks	23 492	115	172 009	27 981	—	381	178 386	43 339	120		234 737	
Braunkohlen, -brikette, -koks	—	—	342	35	—	—	256	85	—		347	
Mineralöle und -derivate	103	112	1 995	1 245	56	169	1 899	1 411	276		3 584	
Rohe und bearb. Natursteine	128	2 203	38	35	6	775	108	51	1 077		974	
Erde, Kies, Sand	83 035	27 483	104	6	119 704	16 002	328	4	187 196		1 032	
Kalk (außer Düngekalk), Gips, Zement, Mörtel	112	361	8 845	1 220	1 144	279	12 985	2 558	2 275		18 534	
Stein- und Siedesalz	30	21	656	93	2 701	11	518	108	916		1 117	
Chemische Erzeugnisse (außer Farben und Düngemitteln)	391	493	621	235	165	234	2 829	484	445		6 396	
Düngemittel	—	3	2 242	345	—	2	1 100	1 079	122		2 608	
Unbearb. Holz (außer Papierholz)	5 947	35 916	70	39	5 380	27 776	17 215	7	16 512		2 597	
Papierholz	6 809	19 941	—	—	17 196	11 105	—	—	7 902			
Bearb. Holz, Holzwaren	1 297	9 883	454	322	1 878	5 483	829	1 125	10 875		7 229	
Zellstoff, Holzschliff, Strohstoff	221	97 702	4	2	—	88 775	35	868	103 638		463	
Papier, Pappe	269	4 955	1 001	1 329	22	5 847	828	640	7 957		1 908	
Betonwaren, künstl. Steine, Platten, Röhren	74 528	27 253	17 537	255	116 172	36 311	22 543	482	164 574		18 899	
Eisen und Stahl: Roheisen, Halbzeug, Alteisen	121	197	7	66	255	5	49	563	69		227	
Dgl.: Gießerei- und Walzwerkserzeugnisse, Bauwerksteile, Eisen- und Stahlwaren	1 838	563	4 167	2 367	3 271	543	4 120	1 916	3 883		8 681	
Dgl.: Maschinen, Apparate	417	40	228	105	213	34	616	125	255		357	
Nichteisenmetalle u. -metallwaren	25	120	139	204	49	18	84	152	115		236	
Fahrzeuge aller Art	-	-	-	-	—	10	51	12	11		35	
Sonstige Güter	3 235	6 953	14 964	9 325	3 529	3 845	13 343	7 368	10 424		24 840	
Gesamtbeförderung außer lebenden Tieren[2])	243 078	313 967	277 820	50 658	298 614	278 148	311 448	71 478	604 544		387 838	
Elbing												
Getreide, Hülsenfrüchte, Mehl	1 637	1 575	60	830	2 500	590	75	1 166	5 082	2 303	9	906
Tier. und pflanzliche Fette und Oele (außer Butter)	—	—	—	—	105	—	29	—	138	—	12	15
Roh- und Verbrauchszucker	102	—	1	1	31	—	11	—	49	—	—	2
Oelkuchen	—	—	—	—	647	—	3	4	374	—	54	67
Steinkohlen und Braunkohlen, -brikette, -koks	14 756	—	31	320	24 246	—	20	384	34 363	—	20	617
Mineralöle und -derivate	446	—	53	41	149	—	6	14	405	2	43	69
Rohe und bearb. Natursteine	1 452	—	—	264	23	—	—	2	281	—	—	532
Erde, Kies, Sand	1 024	—	17	23	2 637	—	—	684	1 276	—	17	617
Kalk, Gips, Zement, Mörtel	249	—	4	72	255	—	—	200	1 323	—	57	258
Stein- und Siedesalz	20	—	—	3	9	—	—	6	274	—	—	23
Holz aller Art, Holzwaren	1 343	2 866	—	242	1 015	2 305	—	361	2 315	4 427	—	578
Papier, Pappe	—	—	—	—	279	1	30	24	279	15	72	53
Eisen und Stahl: Gießerei und Walzwerkserzeugnisse, Bauwerksteile, Eisen- und Stahlwaren	2 124	11	92	2 345	912	9	17	1 867	1 664	7	44	3 741
Nichteisenmetalle und -metallwaren	—	—	—	—	10	—	—	48	—	—	—	—
Sonstige Güter	7 102	435	1 183	2 569	7 013	327	655	3 607	9 958	468	1 267	4 165
Gesamtbeförderung außer lebenden Tieren[2])	30 255	4 887	1 441	6 710	39 831	3 232	846	8 367	57 781	7 222	1 595	11 643

[2]) in der Binnenschiffahrt nur vereinzelt statt.

153. Durchgangsverkehr in der Binnenschiffahrt durch die Labiauer Brücke 1932–1937[1])

(Quelle: Angaben der Schiffahrtsabgaben-Hebestelle Labiau.)
Güterverkehr nach Gütergruppen in t (einschl. Floßverkehr)

Güternummer[2])	Gütergruppe	1932		1933		1934		1935		1936		1937	
		zu Berg	zu Tal	zu Berg	zu Tal	zu Berg	zu Tal	zu Berg	zu Tal	zu Berg	zu Tal	zu Berg	zu Tal
1	2	3	4	5	6	7	8	9	10	11	12	13	14
1	Fische, auch Zubereitungen	909	64	713	61	645	16	807	19	937	76	1 327	39
10—16	Getreide, Hülsenfrüchte	463	7 989	1 354	7 613	638	14 139	354	7 690	249	4 063	773	7 239
20, 21	Gemüse, Obst, Südfrüchte	159	1 773	260	1 230	228	1 468	19	1 550	—	1 483	30	1 552
22	Kartoffeln	19	11 612	24	7 793	76	11 109	144	9 333	111	8 772	58	11 701
24	Ölsaaten, Ölfrüchte	9	141	13	11	3	—	—	—	—	—	20	3
30	Milcherzeugnisse	·	·	·	·	·	·	24	1 283	10	1 193	—	1 242
31, 32	Tier. u. pflanzliche Fette u. Öle (außer Butter)	745	2	624	9	965	80	11	·	8	—	17	—
33	Roggen- u. Weizenmehl	922	230	1 580	311	1 065	108	1 180	127	1 456	231	1 165	240
36, 37	Roh- und Verbrauchszucker	2 872	6	1 442	50	824	8	700	22	829	—	874	—
39	Bier	—	—	236	—	330	30	325	—	460	—	358	—
40	Spiritus	—	2	—	—	6	—	—	—	—	—	—	—
50—54	Futtermittel	2 178	661	2 385	692	1 948	942	747	1 247	1 585	1 151	2 354	2 098
71, 72	Schwefelkies und Schwefelkiesabbrände	27 575	—	38 917	—	43 195	34 135	47 807	45 917	27 733	31 100	54 795	29 614
80—82	Steinkohlen, -brikette-, -koks	149 235	1 679	166 005	926	167 354	871	178 195	758	194 320	750	216 596	743
83—85	Braunkohlen, -brikette, -koks	156	—	4	—	20	—	214	—	7 775	15	3 783	75
90—95	Mineralöle u. -derivate	2 314	33	2 143	68	263	1	450	170	584	155	833	205
100	Rohe u. bearb. Natursteine	9 233	500	8 982	408	6 916	11	7 582	900	6 138	542	5 185	6 363
101	Erde, Kies, Sand	14 999	525	31 902	173	13 933	—	6 693	4 268	14 768	2 235	6 232	2 321
102, 103	Kalk (außer Düngekalk), Gips, Zement, Mörtel	4 085	3	4 598	22	5 017	18	9 618	187	16 532	—	11 069	—
110	Stein- und Siedesalz	100	—	54	55	85	6	183	15	218	8	308	—
120, 121, 123	Chemische Erzeugnisse (auß. Farb. u. Düngem.)	604	—	599	876	947	235	654	124	513	218	661	349
130—136	Düngemittel	1 918	10	1 132	6	2 420	—	1 557	—	2 197	—	1 773	—
160, 162, 163	Unbearb. Holz (außer Papierholz)	3 268	12 773	3 076	15 922	7 181	42 813	25 154	8 845	8 488	10 236	13 030	16 523
161	Papierholz	—	21 421	3 479	15 643	2 634	11 875	—	6 081	—	5 725	58	4 579
164—166	Bearb. Holz, Holzwaren	183	17 714	610	9 789	506	10 021	300	7 280	398	13 404	2 055	11 373
170	Zellstoff, Holzschliff, Strohstoff	46	75 551	43	85 156	1	95 041	111	86 390	305	106 939	105	99 232
171	Papier, Pappe	236	9 095	374	9 558	179	8 191	412	10 813	496	15 276	358	15 432
1 80, 181	Betonwaren, künstliche Steine, Platten, Röhren	4 716	3 828	7 693	1 581	8 463	1 979	8 789	9 756	7 072	2 730	6 677	3 530
190—192	Eisen u. Stahl: Roheisen, Halbzeug, Alteisen	396	89	341	10	205	158	56	—	85	755	5	1 468
193-198, 200, 201	Dgl.: Gießerei- u. Walzwerkserzeugnisse, Bauwerksteile, Eisen- u. Stahlwaren	2 550	634	2 734	64	2 006	449	2 661	96	3 646	1 154	3 093	684
199	Dgl.: Maschinen, Apparate	56	13	341	6	43	28	686	114	64	—	157	2
210—217	Nichteisenmetalle und -metallwaren	56	67	125	33	171	463	272	439	174	203	110	660
—	Sonstige Güter	9 043	3 366	11 457	2 533	17 120	3 906	16 682	11 734	14 523	3 686	12 641	2 559
	Insgesamt	239 045	169 781	293 240	160 599	285 387	238 101	312 387	215 158	311 674	212 100	346 500	219 826

[1]) Angaben für frühere Jahre vgl. im Statist. Jahresbericht der Industrie- und Handelskammer für Ost- und Westpreußen, letztmals 1931, S. 18 ff. — [2]) Nach dem Güterverzeichnis der Güterverkehrsstatistiken des Statist. Reichsamtes für das Jahr 1936.

154. Durchgangsverkehr in der Binnenschiffahrt durch die Labiauer Brücke 1932—1937

Schiffs-, Güter- und Floßverkehr[1])

Verkehrsrichtung	Jahr	Schiffe mit eigener Triebkraft (Dampfschiffe, Motorschiffe): Fahrgastschiffe mit Güterlad. Anzahl	Schlepper Anzahl	Güterschiffe: Anzahl im ganzen	Güterschiffe: Anzahl darunter unbeladen	Güterschiffe: Tragfähigkeit t	Güterschiffe: Aus- oder Einladungen t	Schiffe ohne eigene Triebkraft (Segelschiffe, Schleppkähne): Anzahl im ganzen	Anzahl darunter unbeladen	Tragfähigkeit t	Aus- oder Einladungen t	Floßverkehr t	Güterverkehr insgesamt (Sp. 8+12+13) t
1	2	3	4	5	6	7	8	9	10	11	12	13	14
zu Berg	1932	26	432	671	197	79 569	29 725	3 530	2 675	338 518	208 856	464	239 045
	1933	26	441	862	237	76 254	31 245	2 511	1 343	334 939	261 753	242	293 240
	1934	53	618	1 519	327	100 215	38 393	2 758	1 649	350 407	245 550	1 444	285 387
	1935	27	505	1 563	519	99 473	33 650	1 975	919	365 475	273 305	5 432	312 387
	1936	25	484	1 642	555	110 015	39 252	2 028	1 080	389 068	270 736	1 686	311 674
	1937	19	510	1 651	593	124 769	43 620	2 089	933	431 522	297 064	5 816	346 500
zu Tal	1932	26	430	679	65	75 867	21 206	3 636	548	343 671	144 059	4 516	169 781
	1933	25	407	863	92	73 291	20 643	2 451	594	323 352	132 903	7 053	160 599
	1934	22	588	1 518	108	102 586	29 853	2 569	553	342 933	171 375	36 873	238 101
	1935	24	510	1 507	132	93 984	27 687	1 966	554	371 447	178 533	8 938	215 158
	1936	21	495	1 715	318	100 399	30 190	2 042	690	374 338	179 386	2 524	212 100
	1937	16	533	1 736	138	119 998	40 403	2 283	621	414 529	177 078	2 345	219 826

[1]) Vgl. Anm. 1 Tab. 153.

155. Grenzdurchgangsverkehr in der Binnenschiffahrt über die Grenze gegen das Memelgebiet und gegen Litauen 1932—1936

Schiffs-, Güter- und Floßverkehr

Verkehrsrichtung	Jahr	Schiffe mit eigener Triebkraft (Dampfschiffe, Motorschiffe): Fahrgastschiffe mit Güterlad. Anzahl	Güterschiffe: Anzahl im ganzen	Güterschiffe: Anzahl darunter unbeladen	Güterschiffe: Tragfähigkeit t	Güterschiffe: Aus- oder Einladungen t	Schiffe ohne eigene Triebkraft (Segelschiffe, Schleppkähne): Anzahl im ganzen	Anzahl darunter unbeladen	Tragfähigkeit t	Aus- oder Einladungen t	Schiffe insgesamt: Anzahl (Sp. 3+4+8)	Aus- oder Einladungen (Sp. 7+11) t	Floßverkehr t
1	2	3	4	5	6	7	8	9	10	11	12	13	14
Grenze gegen das Memelgebiet													
Eingang	1932	125	67	—	14 282	11 088	727	12	250 296	191 659	919	202 747	1 027
	1933	68	27	—	2 664	2 033	784	1	266 596	225 670	879	227 703	2 105
	1934	91	18	1	919	748	904	7	311 387	261 348	1 013	262 096	11 255
	1935	2	16	—	1 080	243	411	7	147 878	127 641	429	127 884	1 086
	1936	6	4	1	457	98	695	39	255 389	212 424	705	212 518	1 243
Ausgang	1932	19	55	7	8 152	4 424	736	664	255 398	15 861	810	20 285	—
	1933	15	35	—	1 575	653	777	761	266 512	2 446	827	3 099	—
	1934	8	50	23	2 230	211	774	769	268 771	348	832	559	—
	1935	1	19	2	1 200	56	364	360	128 669	296	384	352	—
	1936	1	2	2	67	1	608	599	223 613	736	611	737	—
Grenze gegen Litauen													
Eingang	1932	—	6	6	300	—	134	31	47 796	24 420	140	24 420	2 914
	1933	—	—	—	—	—	258	7	91 744	69 105	258	69 105	8 637
	1934	—	—	—	—	—	244	7	87 176	53 569	244	53 569	59 016
	1935	—	—	—	—	—	9	—	3 890	2 925	9	2 925	11 116
	1936	—	—	—	—	—	21	—	9 150	6 220	21	6 220	483
Ausgang	1932	—	6	6	216	—	70	38	27 395	8 449	76	8 449	—
	1933	—	5	3	443	23	108	101	37 639	1 337	113	1 360	—
	1934	—	2	2	330	—	234	233	80 686	250	236	250	—
	1935	—	2	2	122	—	64	64	23 912	—	66	—	—
	1936	—	1	1	37	—	69	69	24 464	—	70	—	—

Jahr	Heimatstaat der Schiffe: Gesamtverkehr über die Grenze gegen das Memelgebiet: Von den Schiffen insgesamt (Sp. 12) waren beheimatet in: Deutsch. Reich	Danzig	Memelgebiet	Litauen	Von den Aus- und Einladungen insgesamt (Sp. 13) entfielen auf Schiffe, die beheimatet waren in: Deutsch. Reich	Danzig	Memelgebiet	Litauen	Gesamtverkehr über die Grenze gegen Litauen: Von den Schiffen insgesamt (Sp. 12) waren beheimatet in: Deutsch. Reich	Memelgebiet	Litauen	Von den Aus- und Einladungen insgesamt (Sp. 13) entfielen auf Schiffe, die beheimatet waren in: Deutsch. Reich	Memelgebiet	Litauen
15	16	17	18	19	20	21	22	23	24	25	26	27	28	29
1932	1 360	88	29	252	169 982	17 050	4 965	31 035	194	3	19	29 581	306	2 982
1933	1 400	—	—	306	187 893	—	—	42 909	247	2	122	50 242	259	19 964
1934	1 494	—	2	349	211 485	—	—	51 160	283	—	197	33 234	—	20 585
1935	648	—	—	165	102 426	—	—	25 810	55	—	20	2 925	—	—
1936	1 058	—	3	255	171 481	—	—	41 774	63	1	27	5 650	—	570

156. Grenzdurchgangsverkehr in der Binnenschiffahrt über die Grenze gegen das Memelgebiet und gegen Litauen 1932—1936

Güterverkehr nach Gütergruppen in t (einschl. Floßverkehr)

Güternummer[1])	Gütergruppe	1932		1933		1934		1935		1936	
		Eingang	Ausgang	Eingang	Ausgang	Eingang	Ausgang	Eingang	Ausgang	Eingang	Ausgang
1	2	3	4	5	6	7	8	9	10	11	12
	Grenze gegen das Memelgebiet										
1	Fische, auch Zubereitungen	58	51	29	14	2	—	—	1	—	—
10—16	Getreide, Hülsenfrüchte	85	37	151	33	11	4	227	—	—	—
20, 21	Gemüse, Obst, Südfrüchte	55	—	128	—	183	—	—	—	3	—
24	Ölsaaten, Ölfrüchte	44	25	22	19	10	3	—	—	—	—
50—54	Futtermittel	50	78	45	15	338	—	86	—	79	—
80—82	Steinkohlen, -brikette, -koks	—	15 684	—	384	—	—	—	—	—	—
90—95	Mineralöle u. -derivate	2	1 844	—	1 745	—	5	—	—	9	—
100	Rohe u. bearb. Natursteine	4 039	—	627	—	—	1	7 718	3	23 691	—
101	Erde, Kies, Sand	16 798	—	983	195	—	4	—	—	—	—
102, 103	Kalk (außer Düngekalk), Gips, Zement, Mörtel	21 593	34	29 255	62	24 908	13	20 653	—	—	—
160, 162, 163	Unbearb. Holz (außer Papierholz)	4 527	—	4 595	—	12 352	9	3 069	—	2 120	—
161	Papierholz	141 777	—	183 696	—	225 386	—	95 798	—	187 067	—
164—166	Bearb. Holz, Holzwaren	14 602	28	8 577	8	8 748	4	1 401	3	407	—
170	Zellstoff, Holzschliff, Strohstoff	—	1 628	1 518	22	1 182	341	—	268	—	548
171	Papier, Pappe	—	44	3	10	1	—	—	28	—	188
180, 181	Betonwaren, künstliche Steine, Platten, Röhren	48	58	—	158	—	11	—	2	—	—
190—192	Eisen u. Stahl: Roheisen, Halbzeug, Alteisen	—	319	—	—	—	—	—	—	383	—
193—198, 200, 201	Dgl.: Gießerei- u. Walzwerkserzeugnisse, Bauwerksteile, Eisen- u. Stahlwaren	3	38	2	132	3	12	—	10	—	—
199	Dgl.: Maschinen, Apparate	—	13	—	62	2	26	—	2	—	—
—	Sonstige Güter	93	404	177	240	225	126	18	35	2	1
	Insgesamt	203 774	20 285	229 808	3 099	273 351	559	128 970	352	213 761	737
	Grenze gegen Litauen										
24	Ölsaaten, Ölfrüchte	40	—	—	—	—	—	—	—	—	—
36, 37	Roh- u. Verbrauchszucker	—	912	—	203	—	—	—	—	—	—
80—82	Steinkohlen, -brikette, -koks	—	7 067	—	643	—	250	—	—	—	—
100	Rohe u. bearb. Natursteine	1 016	—	—	—	—	—	—	—	—	—
160, 162, 163	Unbearb. Holz (außer Papierholz)	3 152	—	10 120	—	59 879	—	11 116	—	677	—
161	Papierholz	14 862	—	66 479	—	52 393	—	—	—	2 648	—
164—166	Bearb. Holz, Holzwaren	—	—	480	—	313	—	2 925	—	2 920	—
170	Zellstoff, Holzschliff, Strohstoff	8 258	164	655	—	—	—	—	—	—	—
180, 181	Betonwaren, künstliche Steine, Platten, Röhren	—	—	—	145	—	—	—	—	—	—
190—192	Eisen u. Stahl: Roheisen, Halbzeug, Alteisen	—	—	—	315	—	—	—	—	458	—
193—198, 200, 201	Dgl.: Gießerei- u. Walzwerkserzeugnisse, Bauwerksteile, Eisen- u. Stahlwaren	—	123	—	—	—	—	—	—	—	—
—	Sonstige Güter	6	183	8	54	—	—	—	—	—	—
	Insgesamt	27 334	8 449	77 742	1 360	112 585	250	14 041	—	6 703	

[1]) Nach dem Güterverzeichnis der Güterverkehrsstatistiken des Statist. Reichsamtes für das Jahr 1936.

E. Seeschiffahrt

157. Schiffsverkehr über See 1933—1936

Häfen, in denen die Schiffe angekommen, oder von denen sie abgegangen sind	Jahr	Angekommen[1])						Abgegangen[1])					
		zu Handelszwecken				nicht zu Handelszwecken		zu Handelszwecken				nicht zu Handelszwecken	
		mit Ladung		in Ballast oder leer				mit Ladung		in Ballast oder leer			
		Schiffe	Reg.-Tons netto	Schiffe	Reg.-Tons netto	Schiffe	Reg.-Tons netto	Schiffe	Reg.-Tons netto	Schiffe	Reg.-Tons netto	Schiffe	Reg.-Tons netto
1	2	3	4	5	6	7	8	9	10	11	12	13	14
Dampf- und Motorschiffe													
Königsberg (Pr)	1933	1 210	754 631	133	93 079	23	896	901	451 085	445	399 329	23	896
	1934	1 520	870 562	170	95 573	20	2 402	1 092	502 727	581	460 517	20	2 402
	1935	1 749	955 055	128	73 954	15	862	1 031	463 776	828	559 704	15	862
	1936	2 858	1 639 315	65	27 903	23	869	1 070	455 258	1 874	1 202 335	26	2 971
Pillau	1933	82	86 029	1	1 095	200	101 217	77	83 841	3	2 271	70	17 472
	1934	137	156 935	—	—	499	236 611	118	150 785	6	1 500	226	40 810
	1935	186	187 090	5	2 842	528	231 393	127	174 548	57	12 897	277	56 508
	1936	339	389 907	—	—	958	356 458	289	377 080	37	9 986	590	123 838
Elbing	1933	70	15 588	13	3 812	—	—	75	16 701	6	1 717	—	—
	1934	223	48 011	11	4 332	—	—	163	33 679	38	10 734	—	—
	1935	220	58 991	2	593	—	—	129	32 672	79	22 622	1	156
	1936	550	147 936	—	—	1	1	226	62 097	271	75 228	1	1
Sonstige	1933	—	—	—	—	—	—	—	—	—	—	—	—
	1934	—	—	—	—	—	—	—	—	—	—	—	—
	1935	3	283	—	—	—	—	—	—	1	107	—	—
	1936	1	65	—	—	—	—	1	53	1	65	—	—
Prov. Ostpreußen insgesamt[2])	**1933**	**1 351**	**852 160**	**147**	**97 986**	**223**	**102 113**	**1 044**	**547 988**	**454**	**403 317**	**93**	**18 368**
	1934	**1 812**	**1 059 704**	**181**	**99 905**	**519**	**239 013**	**1 349**	**680 022**	**625**	**472 751**	**246**	**43 212**
	1935	**2 122**	**1 187 996**	**135**	**77 389**	**543**	**232 255**	**1 280**	**666 364**	**965**	**595 330**	**293**	**57 616**
	1936	**3 648**	**2 148 285**	**65**	**27 903**	**982**	**357 328**	**1 575**	**891 028**	**2 183**	**1 287 614**	**617**	**126 810**
Segelschiffe													
Königsberg (Pr)	1933	617	51 997	4	502	1	88	434	33 741	205	18 750	—	—
	1934	766	62 266	13	1 117	2	114	441	34 309	303	27 371	1	76
	1935	921	80 197	5	456	—	—	487	39 118	435	41 211	—	—
	1936	1 254	110 503	2	235	—	—	543	43 113	714	67 873	1	126
Pillau	1933	5	395	—	—	381	31 245	1	88	1	145	204	16 976
	1934	17	923	3	19	474	37 601	7	188	15	778	570	45 868
	1935	19	1 681	—	—	692	58 617	2	14	17	1 614	798	67 742
	1936	29	2 306	—	—	926	80 553	—	—	18	1 480	1 157	99 868
Elbing	1933	166	12 950	3	412	—	—	98	8 174	33	2 843	—	—
	1934	93	7 540	3	363	1	62	43	3 415	19	1 661	1	62
	1935	100	8 618	—	—	—	—	47	3 855	25	2 775	—	—
	1936	180	15 700	—	—	—	—	51	3 922	77	7 615	—	—
Sonstige	1933	—	—	—	—	—	—	—	—	—	—	—	—
	1934	—	—	17	555	—	—	20	615	—	—	16	531
	1935	6	539	2	54	—	—	2	54	1	102	2	54
	1936	4	226	—	—	—	—	1	95	—	—	—	—
Prov. Ostpreußen insgesamt[2])	**1933**	**775**	**64 292**	**7**	**914**	**382**	**31 333**	**527**	**41 562**	**239**	**21 738**	**204**	**16 976**
	1934	**862**	**69 591**	**36**	**2 054**	**477**	**37 777**	**504**	**37 975**	**337**	**29 810**	**588**	**46 537**
	1935	**1 026**	**89 467**	**7**	**510**	**692**	**58 617**	**533**	**42 628**	**478**	**45 702**	**800**	**67 796**
	1936	**1 422**	**125 426**	**2**	**235**	**926**	**80 553**	**580**	**45 972**	**809**	**76 968**	**1 158**	**99 994**

[1]) [2]) Vgl. Anm. 1 bzw. 2 am Ende der Tab. (S. 224).

Noch Tab. 157

Häfen, in denen die Schiffe angekommen, oder von denen sie abgegangen sind	Jahr	Angekommen[1])						Abgegangen[1])					
		zu Handelszwecken				nicht zu Handelszwecken		zu Handelszwecken				nicht zu Handelszwecken	
		mit Ladung		in Ballast oder leer				mit Ladung		in Ballast oder leer			
		Schiffe	Reg.-Tons netto	Schiffe	Reg.-Tons netto	Schiffe	Reg.-Tons netto	Schiffe	Reg.-Tons netto	Schiffe	Reg.-Tons netto	Schiffe	Reg.-Tons netto
1	2	3	4	5	6	7	8	9	10	11	12	13	14
Seeleichter													
Königsberg (Pr)	1933	22	16 277	—	—	—	—	2	890	21	15 500	—	—
	1934	17	13 700	—	—	—	—	—	—	17	13 700	—	—
	1935	14	10 112	—	—	—	—	—	—	14	10 112	1	321
	1936	17	13 168	—	—	—	—	1	605	16	12 563	—	—
Pillau	1933	1	714	—	—	2	1 554	1	714	—	—	6	2 804
	1934	2	1 428	—	—	6	4 417	2	1 428	—	—	16	12 923
	1935	—	—	—	—	3	2 070	—	—	—	—	7	5 127
	1936	—	—	—	—	3	1 952	—	—	—	—	10	8 329
Elbing	1933	1	113	—	—	—	—	1	94	—	—	—	—
	1934	—	—	—	—	—	—	—	—	—	—	—	—
	1935	—	—	—	—	—	—	—	—	—	—	—	—
	1936	2	1 175	—	—	—	—	—	—	2	1 175	—	—
Prov. Ostpreußen insgesamt[2])	**1933**	**24**	**17 104**	**—**	**—**	**2**	**1 554**	**4**	**1 698**	**21**	**15 500**	**6**	**2 804**
	1934	**19**	**15 128**	**—**	**—**	**6**	**4 417**	**2**	**1 428**	**17**	**13 700**	**16**	**12 923**
	1935	**14**	**10 112**	**—**	**—**	**3**	**2 070**	**—**	**—**	**14**	**10 112**	**8**	**5 448**
	1936	**19**	**14 343**	**—**	**—**	**3**	**1 952**	**1**	**605**	**18**	**13 738**	**10**	**8 329**
Schiffe überhaupt													
Königsberg (Pr)	1933	1 849	822 905	137	93 581	24	984	1 337	485 716	671	433 579	23	896
	1934	2 303	946 528	183	96 690	22	2 516	1 533	537 036	901	501 588	21	2 478
	1935	2 684	1 045 364	133	74 410	15	862	1 518	502 894	1 277	611 027	16	1 183
	1936	4 129	1 762 986	67	28 138	23	869	1 614	498 976	2 604	1 282 771	27	3 097
Pillau	1933	88	87 138	1	1 095	583	134 016	79	84 643	4	2 416	280	37 252
	1934	156	159 286	3	19	979	278 629	127	152 401	21	2 278	812	99 601
	1935	205	188 771	5	2 842	1 223	292 080	129	174 562	74	14 511	1 082	129 467
	1936	368	392 213	—	—	1 887	438 963	289	377 080	55	11 466	1 757	232 035
Elbing	1933	237	28 651	16	4 224	—	—	174	24 969	39	4 560	—	—
	1934	316	55 551	14	4 695	1	62	206	37 094	57	12 395	1	62
	1935	320	67 609	2	593	—	—	176	36 527	104	25 397	1	156
	1936	732	164 811	—	—	1	1	277	66 019	350	84 018	1	1
Sonstige	1933	—	—	—	—	—	—	—	—	—	—	—	—
	1934	—	—	17	555	—	—	20	615	—	—	16	531
	1935	9	822	2	54	—	—	2	54	2	209	2	54
	1936	5	291	—	—	—	—	2	148	1	65	—	—
Prov. Ostpreußen insgesamt[2])	**1933**	**2 150**	**933 556**	**154**	**98 900**	**607**	**135 000**	**1 575**	**591 248**	**714**	**440 555**	**303**	**38 148**
	1934	**2 693**	**1 144 423**	**217**	**101 959**	**1 002**	**281 207**	**1 855**	**719 425**	**979**	**516 261**	**850**	**102 672**
	1935	**3 162**	**1 287 575**	**142**	**77 899**	**1 238**	**292 942**	**1 813**	**708 992**	**1 457**	**651 144**	**1 101**	**130 860**
	1936	**5 089**	**2 288 054**	**67**	**28 138**	**1 911**	**439 833**	**2 156**	**937 605**	**3 010**	**1 378 320**	**1 785**	**235 133**

[1]) Die Abweichungen der Angaben über die Ankunft von denen über den Abgang erklären sich daraus, daß ein Teil der über See eingelaufenen Schiffe nachher auf Binnenwasserstraßen abgegangen ist, bezw. seewärts ausgelaufene Schiffe auf Binnenwasserstraßen angekommen sind. — [2]) Bei der Zusammenfassung ist ein Schiff, das auf ein und derselben Reise mehrere ostpreußische Häfen angelaufen hat, nur einmal als ein- und ausgegangen gezählt worden; die „Insgesamt"-Zahlen decken sich demnach nicht mit der Summe der Angaben für die einzelnen Häfen.

158. Güterverkehr über See nach Verkehrsbezirken 1933—1936

Verkehr zwischen ostpreußischen Häfen und dem Verkehrsbezirk	1933		1934		1935		1936	
	Versand	Empfang	Versand	Empfang	Versand	Empfang	Versand	Empfang
	t		t		t		t	
1	2	3	4	5	6	7	8	9
2 Stettin	44 077	104 947	69 537	179 625	65 913	280 945	88 962	1 705 555
3 Uebriges Pommern	534	22 348	3 318	48 962	1 735	99 562	4 860	68 181
4 Mecklenburg	—	130	276	20 124	158	150	669	342
5 Lübeck	8 656	23 145	6 314	32 983	5 225	30 885	19 287	46 959
6 Schleswig-Holstein (Ostseehäfen)	28 524	24 105	25 523	13 981	13 019	3 408	13 040	3 970
7 Hamburg	103 725	159 158	134 903	155 525	153 990	182 301	137 219	326 823
9 Bremen	72 987	34 217	91 713	49 674	181 784	85 459	88 519	197 482
10 Oldenburg	9 730	2 636	24 078	99 099	61 531	124 855	31 060	199 168
11 Emshäfen	11 455	99 823	76 739	47 178	74 401	101 833	40 364	131 786
12 Uebrige Nordseehäfen	14 836	11 818	20 393	44 957	28 221	33 507	31 943	20 044
16 Elbe-Odergebiet	·	·	5 854	5 387	4 732	7 517	14 010	17 968
17 Nordwestdeutschland	·	·	979	1 400	224	962	—	941
18 Rheingebiet	27 671	42 917	22 318	44 561	47 216	84 301	79 273	172 307
A. Verkehr m. d. übrigen Deutschen Reich zus.	**322 195**	**525 244**	**481 945**	**743 456**	**638 149**	**1 035 685**	**549 206**	**2 891 526**
21 UdSSR am Weißen Meer	—	—	—	—	—	54 576	—	11 935
22 UdSSR an der Ostsee	—	187 244	—	265 825	—	193 139	—	163 653
23 UdSSR am Schwarzen Meer	—	17 166	—	12 857	—	1 534	—	828
24 Estland	122	4 300	—	6 267	1 830	3 541	—	1 881
25 Lettland	346	56 277	55	43 152	468	48 537	138	40 922
26 Memelgebiet, Litauen	325	711	423	187	15	—	10	218
27 Danzig	1 966	4 743	1 173	3 080	552	952	369	1 074
28 Polen	—	3 851	209	3 460	59	1 619	—	12
29 Finnland	2 411	48 491	684	134 413	798	34 559	812	57 386
30 Schweden	5 633	12 673	915	32 229	—	21 468	—	29 722
31 Norwegen	4 454	61 011	3 839	68 477	5	73 779	—	64 895
32 Dänemark, Island	35 558	36 707	16 531	10 024	19 948	9 107	929	5 821
33 Großbritannien	103 502	60 582	87 949	63 752	32 861	114 268	28 173	110 113
34 Niederlande	178 664	383 687	312 179	445 430	175 953	451 817	218 154	800 867
35 Belgien	72 898	78 363	35 577	56 302	27 083	33 490	22 788	24 416
36 Frankreich	34 924	24	19 275	5	16 624	33	8 527	6 134
37 Spanien	19	2 262	—	1 371	—	1 099	—	1 816
38 Portugal	—	125	—	—	—	—	—	—
39 Italien	—	—	—	—	—	11 074	—	—
44 Britisches Nordamerika	—	—	—	—	1 485	—	—	—
45 Vereinigte Staaten von Amerika	14 262	8 986	6 265	—	—	—	1 660	—
54 Afrika am Atlantischen Meer	—	—	—	—	—	3 219	—	—
B. Verkehr mit dem Ausland zusammen	**455 084**	**967 203**	**485 074**	**1 146 831**	**277 681**	**1 057 811**	**281 560**	**1 321 693**
A + B. Gesamtverkehr	**777 279**	**1 492 447**	**967 019**	**1 890 287**	**915 830**	**2 093 496**	**830 766**	**4 213 219**

159. Güterverkehr über See

Güternummer[1]	Gütergruppe	1933				1934			
		Versand nach	Empfang aus	Versand nach	Empfang aus	Versand nach	Empfang aus	Versand nach	Empfang aus
		Häfen des übrigen Deutschen Reichs		ausländischen Häfen		Häfen des übrigen Deutschen Reichs		ausländischen Häfen	
		t				t			
1	2	3	4	5	6	7	8	9	10
1	Fische, auch Zubereitungen	164	3 961	117	9 044	78	7 371	115	5 746
10—16	Getreide, Hülsenfrüchte	103 738	35 988	237 192	48 071	212 452	24 982	210 090	38 696
20, 21	Gemüse, Obst, Südfrüchte	64	15 684	—	2 874	165	17 822	73	1 759
22	Kartoffeln	5	11	—	—	11	13	—	—
24	Ölsaaten, Ölfrüchte	2 119	1 344	376	636	1 531	2 098	763	217
30	Milcherzeugnisse	.	.	.	.	.	.	.	.
31, 32	Tier. u. pflanzliche Fette u. Öle (außer Butter)	502	23 958	7	2 330	762	23 374	30	865
33	Roggen- und Weizenmehl	14 985	14 869	76 212	64	13 740	9 399	89 264	411
36, 37	Roh- u. Verbrauchszucker	—	11 298	—	3	10	8 631	5 642	—
39	Bier	22	44	—	3	99	23	—	2
40	Spiritus	4	372	1	5	35	510	—	26
50—54	Futtermittel	13 969	47 861	1 609	39 524	13 831	40 160	1 191	12 499
71, 72	Schwefelkies und -abbrände	—	—	—	55 618	15 133	—	29 774	64 543
80—82	Steinkohlen, -brikette, -koks	—	112 288	—	436 726	1	230 774	—	423 528
83—85	Braunkohlen, -brikette, -koks	—	5 160	—	—	5	10 498	—	—
90—95	Mineralöle u. -derivate	517	61 000	28	7 522	862	66 757	428	1 719
100	Rohe u. bearb. Natursteine	1	271	—	44	—	107	—	36
101	Erde, Kies, Sand	—	4	—	1	—	956	—	—
102, 103	Kalk (außer Düngekalk), Gips, Zement, Mörtel	—	79 521	—	14 621	5	171 245	—	35 196
110	Stein- und Siedesalz	—	4 990	—	101	—	3 318	—	969
120, 121, 123	Chemische Erzeugnisse (außer Farben u. Düngemitteln)	337	3 711	29	205	297	4 087	23	1 588
130—136	Düngemittel	311	3 874	—	51 979	277	3 592	—	89 342
160, 162, 163	Unbearb. Holz (außer Papierholz)	4 013	8 266	4 179	1 132	2 050	4 166	6 388	867
161	Papierholz	—	—	—	259 882	—	—	—	409 019
164—166	Bearb. Holz, Holzwaren	36 296	1 022	15 996	6 220	34 030	2 821	5 738	8 331
170	Zellstoff, Holzschliff, Strohstoff	111 433	47	108 954	26	141 393	16	126 669	—
171	Papier, Pappe	9 031	12 891	1 256	123	12 385	15 059	1 394	344
180, 181	Betonwaren, künstliche Steine, Platten, Röhren	—	2 994	—	822	—	6 309	13	529
190—192	Eisen u. Stahl: Roheisen, Halbzeug, Alteisen	606	1 991	7 349	—	4 996	2 008	2 698	410
193—198 200, 201	Dgl.: Gießerei- u. Walzwerkserzeugnisse, Bauwerksteile, Eisen- u. Stahlwaren	1 075	26 358	158	17 629	2 102	27 186	649	26 115
199	Dgl.: Maschinen u. Apparate	201	1 549	46	264	396	3 237	98	251
210—217	Nichteisenmetalle und -metallwaren	776	1 570	75	87	1 034	1 924	74	302
220	Fahrzeuge aller Art	.	.	.	.	.	.	.	.
—	Sonstige Güter	22 026	42 347	1 500	11 647	24 265	55 013	3 960	23 521
	Gesamtbeförderung	**322 195**	**525 244**	**455 084**	**967 203**	**481 945**	**743 456**	**485 074**	**1 146 831**

[1]) Nach dem Güterverzeichnis der Güterverkehrsstatistiken des Statist. Reichsamtes für das Jahr 1936.

nach Gütergruppen 1933—1936

Gütergruppe	1935				1936			
	Versand nach	Empfang aus	Versand nach	Empfang aus	Versand nach	Empfang aus	Versand nach	Empfang aus
	Häfen des übrigen Deutschen Reichs		ausländischen Häfen		Häfen des übrigen Deutschen Reichs		ausländischen Häfen	
	t				t			
2	3	4	5	6	7	8	9	10
Fische, auch Zubereitungen	320	10 302	20	8 932	770	10 468	12	7 557
Getreide, Hülsenfrüchte	321 667	31 656	92 039	17 519	161 197	13 023	117 554	8 088
Gemüse, Obst, Südfrüchte	49	13 752	2	961	32	10 298	—	1 873
Kartoffeln	4	9	—	242	353	48	—	—
Ölsaaten, Ölfrüchte	1 443	668	287	374	424	806	3	201
Milcherzeugnisse	11 386	219	103	7	13 056	354	49	5
Tier. und pflanzliche Fette und Öle (außer Butter)	875	20 605	30	214	769	21 949	22	98
Roggen- und Weizenmehl	14 175	9 365	47 486	313	27 530	8 103	50 062	241
Roh- und Verbrauchszucker	21	12 337	—	—	207	15 183	—	5
Bier	90	70	—	7	84	89	—	—
Spiritus	797	369	—	5	13 174	78	522	17
Futtermittel	8 114	35 280	1 400	15 450	8 185	86 462	175	18 744
Schwefelkies und -abbrände	29 778	—	32 999	82 546	8 582	—	26 006	64 831
Steinkohlen, -brikette, -koks	—	333 537	—	457 116	—	1 222 999	—	466 962
Braunkohlen, -brikette, -koks	—	25 070	—	2 595	—	310 890	—	—
Mineralöle und -derivate	643	70 930	—	2 990	303	123 659	—	1 462
Rohe und bearb. Natursteine	97	942	—	25 844	6	227 561	—	169 721
Erde, Kies, Sand	70	16	—	—	6	1 644	—	2 083
Kalk (außer Düngekalk), Gips, Zement, Mörtel	—	265 978	—	17 564	—	389 684	—	82 737
Stein- und Siedesalz	—	2 274	—	—	—	9 845	—	805
Chemische Erzeugnisse (außer Farben und Düngemitteln)	401	8 320	6	1 652	496	17 172	—	346
Düngemittel	933	16 189	—	71 043	981	133 961	—	169 595
Unbearb. Holz (außer Papierholz)	3 940	6 308	3 674	98 378	5 952	7 060	6 716	56 783
Papierholz	344	—	—	194 129	310	23	—	206 753
Bearb. Holz, Holzwaren	19 083	4 863	800	21 560	42 281	4 909	248	7 564
Zellstoff, Holzschliff, Strohstoff	185 290	14	94 139	1 159	208 931	62	74 840	1
Papier, Pappe	13 102	15 931	1 595	223	13 823	15 230	1 165	70
Betonwaren, künstliche Steine, Platten, Röhren	—	33 867	—	11 740	222	49 503	—	3 397
Eisen und Stahl: Roheisen, Halbzeug, Alteisen	2 777	2 574	745	398	4 778	3 916	1 410	—
Dgl.: Gießerei- und Walzwerkserzeugnisse, Bauwerksteile, Eisen- und Stahlwaren	1 158	39 441	520	18 784	2 467	99 613	1 273	38 454
Dgl.: Maschinen und Apparate	436	3 166	80	196	410	7 652	98	51
Nichteisenmetalle und -metallwaren	817	2 540	48	209	1 377	4 937	98	71
Fahrzeuge aller Art	119	1 761	—	1	840	8 363	—	6
Sonstige Güter	20 220	67 332	1 708	5 660	31 660	85 982	1 307	13 172
Gesamtbeförderung	**638 149**	**1 035 685**	**277 681**	**1 057 811**	**549 206**	**2 891 526**	**281 560**	**1 321 693**

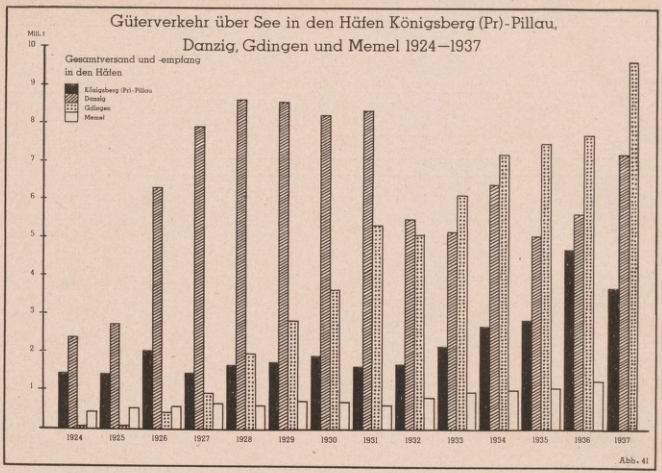

Abb. 41

160. Schiffs- und Güterverkehr über See in den Häfen Königsberg (Pr)—Pillau, Danzig, Gdingen und Memel 1911/13 und 1920—1937

(Quelle: Anschreibungen des Hauptzollamts Holländerbaum, Königsberg (Pr) und Angaben des Instituts für Osteuropäische Wirtschaft an der Albertus-Universität, Königsberg (Pr).)

Jahr	Königsberg (Pr) — Pillau					Danzig	Gdingen	Memel
	Angekommene Schiffe		Ein- und ausgegangene Gütermengen			Ein- und ausgegangene Gütermengen insgesamt in t		
	Zahl	Raumgehalt cbm	Eingang t	Ausgang t	insgesamt t			
1	2	3	4	5	6	7	8	9
1911/13	2 669	2 338 940	889 547	966 572	1 856 119	2 269 603	—	.
1920	2 466	1 766 153	641 247	223 100	864 347	1 838 246	—	.
1921	2 094	1 804 489	641 257	223 530	864 787	1 405 372	—	.
1922	1 687	1 966 439	1 049 266	356 428	1 405 694	970 698	—	.
1923	1 407	1 781 188	898 689	546 730	1 445 419	1 717 793	—	.
1924	1 536	1 949 674	939 971	497 371	1 437 342	2 374 557	9 817	438 046
1925	1 681	1 975 665	976 285	465 941	1 442 226	2 722 748	51 571	505 768
1926	1 817	2 317 215	789 754	1 239 250	2 029 004	6 300 299	414 005	564 114
1927	1 863	1 791 704	921 818	513 584	1 435 402	7 897 614	896 141	637 650
1928	1 944	2 096 654	1 065 219	581 275	1 646 494	8 615 682	1 959 769	593 800
1929	1 778	2 091 576	1 089 726	636 514	1 726 240	8 559 651	2 822 502	707 213
1930	1 887	2 260 999	981 643	888 897	1 870 540	8 213 093	3 625 748	697 926
1931	1 678	1 945 228	914 252	718 900	1 633 152	8 330 505	5 300 113	620 968
1932	2 041	2 018 869	1 044 364	624 994	1 669 358	5 476 051	5 194 288	833 424
1933	2 413	2 720 491	1 421 000	695 518	2 116 518	5 152 975	6 105 866	955 114
1934	2 800	3 119 625	1 796 190	884 229	2 680 419	6 368 944	7 191 913	1 014 424
1935	3 170	3 293 091	1 973 487	913 915	2 887 402	5 092 778	7 474 445	1 107 130
1936	4 973	5 684 831	3 911 856	793 034	4 704 890	5 628 155	7 742 496	1 272 979
1937	4 068	4 454 565	2 885 425	942 770	3 828 195	7 200 671	9 006 177	.

161. Schiffsverkehr über See in den Häfen Königsberg (Pr) u. Pillau monatlich 1932–1937[1])

(Quelle: Anschreibungen des Hauptzollamts Holländerbaum, Königsberg (Pr).)

Monat	Angekommene Schiffe						Abgegangene Schiffe					
	1932	1933	1934	1935	1936	1937	1932	1933	1934	1935	1936	1937
1	2	3	4	5	6	7	8	9	10	11	12	13
Königsberg (Pr)												
Januar	93	140	134	166	184	145	98	126	114	161	190	149
Februar	89	106	131	145	232	127	93	112	122	146	209	124
März	148	175	183	179	425	264	124	165	199	186	421	222
April	134	185	163	212	375	301	155	206	163	202	387	341
Mai	136	200	202	250	445	345	137	185	197	235	443	309
Juni	156	187	255	266	454	356	159	182	241	291	424	365
Juli	147	187	258	356	546	373	145	195	263	327	525	395
August	156	183	247	324	538	405	157	181	255	322	546	385
September	210	177	254	282	395	299	170	175	259	283	437	318
Oktober	204	201	248	268	377	299	203	194	238	275	285	297
November	183	183	245	241	244	331	180	180	245	259	245	325
Dezember	134	152	203	174	234	258	155	175	215	167	243	270
Zusammen	1 790	2 076	2 523	2 863	4 349	3 503	1 776	2 076	2 511	2 854	4 355	3 500
Pillau												
Januar	2	16	6	5	15	6	—	13	4	6	10	9
Februar	1	8	11	9	3	5	2	10	11	6	5	3
März	1	17	23	15	28	14	2	7	14	14	24	9
April	20	49	15	31	58	51	13	26	8	25	65	39
Mai	21	43	17	39	73	48	19	24	12	27	58	43
Juni	20	23	26	31	83	60	14	11	16	24	76	46
Juli	27	41	34	38	74	70	28	24	24	27	59	61
August	32	33	30	33	90	73	35	30	28	35	72	63
September	30	45	38	33	78	84	64	32	30	42	73	71
Oktober	36	30	35	38	59	65	40	31	23	32	50	49
November	35	20	24	26	47	73	17	25	23	29	34	46
Dezember	26	12	18	9	16	16	17	13	14	14	16	18
Zusammen	251	337	277	307	624	565	251	266	207	281	542	457

[1]) Angaben für frühere Jahre vgl. im Statist. Jahresbericht der Industrie- und Handelskammer für Ost- und Westpreußen letztmals 1931, S. 9.

162. Schiffsverkehr über See in den Häfen Königsberg (Pr)–Pillau nach Flaggen 1932–1937[1])

(Quelle: Anschreibungen des Hauptzollamts Holländerbaum, Königsberg (Pr).)

Flägge der Schiffe	Angekommen						Abgegangen					
	Schiffe insgesamt		darunter Dampfer		dar. (Sp. 2 bzw. 3) mit Ladung		Schiffe insgesamt		darunter Dampfer		dar. (Sp. 8 bzw. 9) mit Ladung	
	Zahl	cbm	Zahl	cbm	Schiffe	cbm	Zahl	cbm	Zahl	cbm	Schiffe	cbm
1	2	3	4	5	6	7	8	9	10	11	12	13
1932												
Deutsche	1 688	1 572 313	1 021	1 381 748	1 551	1 456 990	1 693	1 627 617	1 019	1 379 473	1 179	1 046 132
Belgische	1	13 449	1	13 449	1	13 449	1	13 449	1	13 449	—	—
Britische	15	24 120	15	24 120	11	18 351	15	24 120	15	24 120	14	22 439
Danziger	2	453	2	453	2	453	2	453	2	453	2	453
Dänische	98	69 678	41	58 777	93	64 709	87	70 313	42	61 349	50	43 496
Estnische	14	16 101	11	15 559	13	15 247	14	16 971	12	16 561	4	3 265
Finnische	4	4 560	3	4 052	3	4 052	4	4 560	3	4 052	—	—
Französische	20	57 198	20	57 198	10	28 662	19	54 358	19	54 358	19	54 358
Griechische	2	13 459	2	13 459	2	13 459	2	13 459	2	13 459	—	—
Italienische	1	8 812	1	8 812	1	8 812	1	8 812	1	8 812	—	—
Lettische	13	19 692	13	19 692	10	15 156	13	19 692	13	19 692	7	6 866
Litauische	4	4 701	4	4 701	3	3 592	5	5 667	4	5 061	2	2 218
Niederländische	74	37 636	40	27 167	70	35 939	72	40 250	43	31 683	24	8 974
Norwegische	35	63 121	35	63 121	32	57 210	34	61 226	33	60 445	21	34 600
Polnische	2	3 206	1	3 176	1	3 176	2	3 206	1	3 176	—	—
Russische	3	13 632	3	13 632	3	13 632	3	13 632	3	13 632	2	10 015
Schwedische	65	96 738	47	92 332	56	72 580	60	92 076	43	87 678	22	47 483
Zusammen	2 041	2 018 869	1 260	1 801 448	1 862	1 825 469	2 027	2 069 861	1 256	1 797 453	1 346	1 280 299

[1]) Angaben für frühere Jahre vgl. im Statist. Jahresbericht der Industrie- und Handelskammer für Ost- und Westpreußen, letztmals 1931, S. 10/11.

Noch Tab. 162

Flagge der Schiffe	Angekommen						Abgegangen					
	Schiffe insgesamt		darunter Dampfer		darunter (Sp. 2 bezw. 3) mit Ladung		Schiffe insgesamt		darunter Dampfer		darunter (Sp. 8 bezw. 9) mit Ladung	
	Zahl	cbm	Zahl	cbm	Schiffe	cbm	Zahl	cbm	Zahl	cbm	Schiffe	cbm
1	2	3	4	5	6	7	8	9	10	11	12	13
1933												
Deutsche	2 007	2 123 314	1 210	1 901 838	1 802	1 942 295	1 952	2 139 546	1 193	1 912 438	1 314	1 099 277
Britische	23	37 911	23	37 911	18	29 773	22	36 318	22	36 318	21	34 637
Danziger	7	4 803	7	4 803	3	3 045	4	2 268	4	2 268	2	2 220
Dänische	76	96 278	58	93 240	70	87 833	71	130 408	55	86 917	39	47 420
Estnische	16	19 160	16	19 160	15	18 240	18	21 524	17	20 761	6	5 304
Finnische	2	8 690	2	8 690	2	8 690	2	8 690	2	8 690	—	—
Französische	19	51 613	19	51 613	1	2 881	20	51 374	20	51 374	20	51 374
Griechische	1	6 234	1	6 234	1	6 234	1	6 234	1	6 234	1	6 234
Lettische	13	27 875	13	27 875	10	23 325	11	23 708	11	23 708	5	8 014
Litauische	5	6 658	5	6 658	5	6 658	5	6 658	5	6 658	4	5 549
Niederländische	88	46 544	37	32 549	83	43 679	80	41 407	31	27 285	24	9 201
Norwegische	60	117 563	60	117 563	52	95 074	62	119 246	61	119 068	49	97 062
Polnische	1	152	1	152	—	—	1	152	1	152	—	—
Russische	8	38 234	8	38 234	8	38 234	7	33 509	7	33 509	3	10 502
Schwedische	84	131 432	59	122 986	68	86 409	83	133 506	62	126 888	37	89 265
Tschechoslowakische	2	3 254	2	3 254	2	3 254	2	1 254	2	1 254	1	627
Nordamerikanische	1	776	1	776	—	—	1	776	1	776	1	776
Zusammen	2 413	2 720 491	1 522	2 473 536	2 140	2 395 624	2 342	2 756 578	1 495	2 464 298	1 527	1 467 462
1934												
Deutsche	2 483	2 691 032	1 516	2 426 273	2 254	2 463 930	2 413	2 629 362	1 494	2 374 273	1 513	1 342 127
Britische	29	45 054	29	45 054	22	33 992	31	46 038	31	46 038	27	40 655
Danziger	4	6 118	3	5 908	3	5 908	3	5 969	2	5 898	—	—
Dänische	47	57 138	39	55 249	45	56 212	45	55 128	37	53 302	29	36 797
Estnische	9	7 975	6	7 048	9	7 975	9	7 970	6	7 047	2	2 136
Finnische	1	3 515	1	3 515	1	3 515	1	3 515	1	3 515	—	—
Französische	18	47 884	18	47 884	5	13 107	18	48 484	18	48 484	18	48 484
Lettische	10	23 146	10	23 146	10	23 146	11	26 783	11	26 783	2	4 616
Litauische	10	5 153	10	5 153	10	5 153	10	5 153	10	5 153	—	—
Niederländische	78	36 529	30	23 479	77	36 263	68	31 127	28	20 014	15	5 100
Norwegische	43	70 831	43	70 831	38	63 050	44	73 035	44	73 035	34	59 172
Österreichische	5	1 896	—	—	4	1 516	4	1 420	—	—	1	380
Polnische	1	152	1	152	—	—	1	152	1	152	—	—
Russische	10	39 643	10	39 643	10	39 643	8	32 860	8	32 860	2	7 457
Schwedische	52	83 559	48	82 313	43	64 448	52	82 338	48	81 092	24	48 168
Zusammen	2 800	3 119 625	1 764	2 835 648	2 531	2 817 858	2 718	3 049 334	1 739	2 777 646	1 667	1 595 092

Noch Tab. 162

Flagge der Schiffe	Angekommen						Abgegangen					
	Schiffe insgesamt		darunter Dampfer		darunter (Sp. 2 bezw. 3) mit Ladung		Schiffe insgesamt		darunter Dampfer		darunter (Sp. 8 bezw. 9) mit Ladung	
	Zahl	cbm	Zahl	cbm	Schiffe	cbm	Zahl	cbm	Zahl	cbm	Schiffe	cbm
1	2	3	4	5	6	7	8	9	10	11	12	13
1935												
Deutsche	2 891	2 882 870	1 732	2 563 494	2 707	2 692 670	2 860	2 899 190	1 748	2 591 504	1 536	1 287 553
Britische	29	55 126	29	55 126	22	43 678	30	57 396	30	57 396	22	36 282
Dänische	36	63 960	34	63 579	36	63 960	34	58 404	31	57 760	17	28 541
Estnische	10	13 775	9	13 615	10	13 775	11	13 288	10	13 128	3	3 579
Finnische	7	5 396	6	4 506	7	5 396	6	5 017	5	4 127	1	890
Französische	13	31 741	13	31 741	2	3 315	13	31 741	13	31 741	12	31 267
Griechische	1	5 283	1	5 283	1	5 283	1	5 283	1	5 283	—	—
Lettische	6	16 392	6	16 392	5	15 879	7	17 475	7	17 475	1	1 421
Litauische	2	3 718	2	3 718	2	3 718	2	3 718	2	3 718	—	—
Niederländische	93	54 554	43	40 994	92	54 295	90	54 288	47	42 410	6	1 585
Norwegische	38	75 283	38	75 283	37	73 381	35	71 669	35	71 669	14	22 634
Österreichische	4	1 024	—	—	4	1 024	4	1 024	—	—	—	—
Polnische	1	735	1	735	1	735	1	735	1	735	—	—
Russische	1	5 314	1	5 314	1	5 314	2	8 911	2	8 911	—	—
Schwedische	38	77 920	35	76 787	37	75 669	39	81 679	36	80 596	23	54 192
Zusammen	3 170	3 293 091	1 950	2 956 567	2 964	3 058 092	3 135	3 309 818	1 968	2 986 453	1 635	1 467 944
1936												
Deutsche	4 559	5 299 660	2 870	4 832 508	4 419	5 195 992	4 509	5 298 787	2 910	4 843 330	1 724	1 588 592
Britische	19	33 151	19	33 151	15	26 638	20	34 079	20	34 079	16	26 315
Danziger	6	7 434	3	2 377	4	6 813	7	7 394	4	2 377	—	—
Dänische	53	88 469	46	86 958	53	88 469	54	94 322	47	92 817	20	39 010
Estnische	5	6 482	5	6 482	5	6 482	4	5 562	4	5 562	—	—
Finnische	9	6 684	9	6 684	9	6 684	11	7 900	11	7 900	—	—
Französische	11	37 232	11	37 232	9	32 539	10	30 396	10	30 396	8	24 714
Lettische	4	7 882	4	7 882	4	7 882	4	7 782	4	7 782	—	—
Niederländische	227	82 993	100	40 660	225	81 951	197	71 594	89	35 007	9	3 428
Norwegische	18	28 609	17	28 344	17	25 898	19	31 384	18	31 119	3	6 010
Österreichische	20	7 592	—	—	20	7 592	18	6 716	—	—	—	—
Schwedische	38	73 691	32	71 888	35	66 122	38	74 979	32	73 176	13	32 995
Panamaische	4	4 952	4	4 952	4	4 952	6	7 428	6	7 428	—	—
Zusammen	4 973	5 684 831	3 120	5 159 118	4 819	5 558 014	4 897	5 678 323	3 155	5 170 973	1 793	1 721 064
1937												
Deutsche	3 716	4 201 497	2 195	3 754 089	3 469	3 945 194	3 621	4 140 846	2 171	3 703 133	1 923	1 602 895
Britische	9	14 107	9	14 107	—	—	9	17 061	9	17 061	8	15 143
Danziger	2	1 411	2	1 411	1	1 395	2	1 411	2	1 411	1	1 395
Dänische	16	20 438	9	17 724	15	19 759	17	20 425	9	17 899	7	8 251
Estnische	15	13 846	15	13 846	15	13 846	15	13 846	15	13 846	—	—
Finnische	13	16 373	12	16 113	13	16 373	11	15 507	11	15 507	—	—
Französische	4	15 469	4	15 469	2	9 747	4	15 469	4	15 469	3	7 974
Lettische	5	4 476	5	4 476	4	4 457	5	5 171	5	5 171	1	714
Niederländische	233	87 621	148	57 736	229	85 852	217	85 435	147	59 711	35	14 395
Norwegische	14	15 934	14	15 934	11	14 386	14	15 939	14	15 939	7	7 777
Schwedische	40	62 412	30	59 925	39	60 145	41	62 682	30	59 414	9	18 567
Ungarische	1	981	1	981	1	981	1	981	1	981	—	—
Zusammen	4 068	4 454 565	2 444	3 971 811	3 799	4 172 135	3 957	4 394 773	2 418	3 925 542	1 994	1 677 111

163. Schiffsverkehr über See in den Häfen Königsberg (Pr)—Pillau

(Quelle: Anschreibungen des Hauptzollamts

Herkunfts- bzw. Bestimmungsland	Angekommen						Abgegangen					
	Schiffe insgesamt		darunter Dampfer		dar. (Sp. 2 bzw. 3) mit Ladung		Schiffe insgesamt		darunter Dampfer		dar. (Sp. 8 bzw. 9) mit Ladung	
	Zahl	cbm	Zahl	cbm	Schiffe	cbm	Zahl	cbm	Zahl	cbm	Schiffe	cbm
1	2	3	4	5	6	7	8	9	10	11	12	13
1932												
Deutsches Reich												
Deutsch. Zollgebiet	829	664 987	521	585 646	787	635 200	738	514 121	454	450 864	568	416 278
Hamburg-Freihafen	269	248 371	192	204 275	248	237 905	267	262 571	226	222 496	220	220 472
Belgien	60	94 938	58	94 410	58	89 527	43	71 763	37	70 044	43	71 763
Danzig	33	33 791	27	32 032	20	23 477	290	204 340	124	162 920	53	36 207
Dänemark	395	154 841	79	82 862	365	121 550	184	84 333	42	53 065	173	69 375
Estland	15	18 266	5	16 403	15	18 266	15	15 304	9	11 845	5	7 266
Finnland	2	4 017	2	4 017	1	2 423	34	60 914	23	55 845	9	2 781
Frankreich	14	37 771	14	37 771	5	12 075	35	66 691	25	64 128	35	66 691
Großbritannien	66	80 001	58	77 177	63	74 627	96	150 622	89	147 757	95	149 366
Lettland	27	24 218	20	20 562	21	17 946	29	21 455	16	15 951	10	8 269
Litauen	48	42 204	33	38 277	19	21 731	61	39 248	30	27 147	19	22 334
Niederlande	150	342 166	148	341 627	147	338 441	82	180 514	70	177 799	81	179 509
Norwegen	22	58 895	21	58 717	19	53 832	7	12 368	6	12 180	4	3 967
Polen	25	14 121	9	10 831	21	10 172	59	146 019	43	142 093	1	2 071
Rußland	31	110 029	31	110 029	31	110 029	29	108 143	28	107 818	—	—
Schweden	55	90 253	42	86 812	42	58 268	52	55 956	28	50 002	25	11 900
Spanien	—	—	—	—	—	—	3	7 390	3	7 390	3	7 390
Vereinigte Staaten von Amerika	—	—	—	—	—	—	2	4 660	2	4 660	2	4 660
Mexiko	—	—	—	—	—	—	1	13 449	1	13 449	—	—
Zusammen	2 041	2 018 869	1 260	1 801 448	1 862	1 825 469	2 027	2 019 861	1 256	1 797 453	1 346	1 280 299
1933												
Deutsches Reich												
Deutsch. Zollgebiet	1 146	758 186	591	626 057	1 047	698 540	911	657 792	503	519 773	751	496 063
Hamburg-Freihafen	322	283 339	190	219 936	296	261 768	214	249 074	167	190 968	167	184 206
Belgien	79	119 544	72	117 705	78	117 059	47	89 073	45	88 593	47	89 073
Danzig	79	41 486	48	34 716	48	33 234	271	203 145	147	172 725	62	35 371
Dänemark	182	142 162	81	118 309	153	93 247	161	74 349	38	46 985	153	67 960
Estland	21	6 986	2	2 077	20	5 422	26	24 545	13	21 186	5	6 403
Finnland	34	99 780	34	99 780	33	98 477	81	214 640	76	213 363	10	11 731
Frankreich	21	57 520	21	57 520	1	2 881	27	65 176	26	64 912	27	65 176
Großbritannien	71	101 676	69	100 845	65	88 342	122	193 305	117	190 890	122	193 305
Lettland	34	63 464	33	63 207	29	59 868	39	71 548	36	70 178	10	7 774
Litauen	22	16 922	14	15 269	11	10 247	78	41 265	27	28 526	20	19 578
Niederlande	186	468 043	185	467 201	175	450 296	99	183 229	85	179 456	98	182 947
Norwegen	30	72 578	30	72 578	30	72 578	13	32 387	13	32 387	11	28 721
Polen	35	44 106	24	41 365	18	17 087	94	203 906	71	198 504	7	10 691
Rußland	85	323 951	80	322 444	85	323 951	83	330 818	83	330 818	1	3 568
Schweden	64	114 667	46	108 446	49	56 546	64	62 056	36	54 764	25	7 302
Spanien	1	2 501	1	2 501	1	2 501	1	2 640	1	2 640	1	2 640
Afrika	1	3 580	1	3 580	1	3 580	1	2 677	1	2 677	—	—
Vereinigte Staaten von Amerika	—	—	—	—	—	—	10	54 953	10	54 953	10	54 953
Zusammen	2 413	2 720 491	1 522	2 473 536	2 140	2 395 624	2 342	2 756 578	1 495	2 464 298	1 527	1 467 462

[1]) Angaben für frühere Jahre vgl. im Statist. Jahresbericht der Industrie- und Handelskammer für Ost- und Westpreußen.

nach Herkunfts- und Bestimmungsländern 1932–1937[1])

Holländerbaum, Königsberg (Pr).)

Herkunfts- bzw. Bestimmungsland	Angekommen						Abgegangen					
	Schiffe insgesamt		darunter Dampfer		dar. (Sp. 2 bzw. 3) mit Ladung		Schiffe insgesamt		darunter Dampfer		dar. (Sp. 8 bzw. 9) mit Ladung	
	Zahl	cbm	Zahl	cbm	Schiffe	cbm	Zahl	cbm	Zahl	cbm	Schiffe	cbm
1	2	3	4	5	6	7	8	9	10	11	12	13
Deutsches Reich					**1934**							
Deutsch. Zollgebiet	1 486	943 815	709	745 828	1 366	830 493	1 138	794 777	652	668 030	983	659 668
Hamburg-Freihafen	332	285 251	186	228 196	299	260 762	242	247 104	174	209 399	188	197 115
Belgien	66	105 137	62	103 439	65	103 105	32	53 192	28	52 140	32	53 192
Danzig	68	59 311	41	54 271	47	41 773	407	285 422	160	225 583	66	61 775
Dänemark	91	88 447	66	82 142	55	47 523	76	52 888	36	43 773	72	48 143
Estland	19	10 208	7	7 534	18	8 694	26	26 662	16	24 441	4	5 235
Finnland	64	166 137	60	164 879	61	162 184	117	268 822	92	260 912	11	6 613
Frankreich	16	40 932	16	40 932	2	4 504	18	48 133	18	48 133	18	48 133
Großbritannien	63	104 047	58	102 361	61	100 967	97	157 545	93	156 392	96	156 563
Lettland	45	70 983	38	69 275	44	69 489	74	97 031	58	92 157	9	7 539
Litauen	33	36 229	26	34 829	23	29 491	73	41 642	41	33 575	16	17 484
Niederlande	274	583 891	270	581 606	268	569 834	151	308 521	149	307 976	149	306 221
Norwegen	36	96 237	36	96 237	32	89 314	8	9 489	6	8 877	7	7 956
Polen	17	19 473	14	18 798	11	14 556	78	136 963	53	130 238	7	9 446
Rußland (UdSSR)	109	393 321	109	393 321	109	393 321	118	445 720	118	445 720	—	—
Schweden	74	98 056	59	93 850	63	73 698	60	68 365	42	63 242	6	2 951
Spanien	4	7 719	4	7 719	4	7 719	—	—	—	—	—	—
Afrika	3	10 431	3	10 431	3	10 431	—	—	—	—	—	—
Vereinigte Staaten von Amerika	—	—	—	—	—	—	3	7 058	3	7 058	3	7 058
Zusammen	2 800	3 119 625	1 764	2 835 648	2 531	2 817 858	2 718	3 049 334	1 739	2 777 646	1 667	1 595 092
Deutsches Reich					**1935**							
Deutsch. Zollgebiet	1 847	1 283 457	923	1 041 547	1 737	1 175 800	1 379	1 065 888	854	932 586	1 072	798 134
Hamburg-Freihafen	400	329 846	234	273 599	388	323 710	295	294 766	207	252 065	217	210 645
Belgien	33	52 818	33	52 818	33	52 818	19	34 551	19	34 551	19	34 551
Danzig	43	43 343	33	41 352	26	23 392	413	322 532	188	268 738	19	14 273
Dänemark	76	90 623	61	86 721	46	56 703	110	75 026	34	55 488	99	57 474
Estland	9	4 678	4	3 343	9	4 678	11	13 890	7	12 797	3	4 731
Finnland	42	75 605	30	71 155	42	75 605	130	274 424	100	264 673	10	3 656
Frankreich	11	28 426	11	28 426	—	—	14	37 343	14	37 343	14	37 343
Großbritannien	92	164 942	92	164 942	89	160 323	54	101 383	53	101 058	54	101 383
Italien	2	11 994	2	11 994	2	11 994	—	—	—	—	—	—
Lettland	124	124 453	60	104 852	116	113 650	206	167 232	104	137 114	9	7 642
Litauen	23	33 792	21	33 250	17	25 762	161	87 804	71	62 502	15	14 393
Niederlande	254	508 615	254	508 615	253	506 849	95	169 247	95	169 247	93	167 053
Norwegen	27	67 881	26	67 634	27	67 881	2	2 963	2	2 963	—	—
Polen	13	16 453	12	16 348	9	10 801	71	151 734	57	148 287	10	15 336
Rußland (UdSSR)	106	346 367	103	344 950	106	346 367	123	415 081	121	414 142	—	—
Schweden	62	93 692	45	88 915	58	85 653	52	95 954	42	92 899	1	1 330
Spanien	5	12 843	5	12 843	5	12 843	—	—	—	—	—	—
Afrika	1	3 263	1	3 263	1	3 263	—	—	—	—	—	—
Zusammen	3 170	3 293 091	1 950	2 956 567	2 964	3 058 092	3 135	3 309 818	1 968	2 986 453	1 635	1 467 944

letztmals 1931, S. 12.

Noch Tab. 163.

Herkunfts- bzw. Bestimmungsland	Angekommen						Abgegangen					
	Schiffe insgesamt		darunter Dampfer		darunter (Sp. 2 bezw. 3) mit Ladung		Schiffe insgesamt		darunter Dampfer		darunter (Sp. 8 bezw. 9) mit Ladung	
	Zahl	cbm	Zahl	cbm	Schiffe	cbm	Zahl	cbm	Zahl	cbm	Schiffe	cbm
1	2	3	4	5	6	7	8	9	10	11	12	13
					1 9 3 6							
Deutsches Reich												
Deutsch. Zollgebiet	3 607	3 494 942	2 052	3 077 874	3 505	3 419 294	2 644	2 678 381	1 637	2 394 346	1 360	1 056 788
Hamburg-Freihafen	498	466 057	313	388 977	475	458 525	289	344 848	239	305 313	176	208 852
Belgien	19	34 849	19	34 849	18	32 597	15	30 391	15	30 391	15	30 391
Danzig	24	22 547	17	21 113	18	15 459	712	638 989	357	549 498	16	16 934
Dänemark	46	50 170	31	46 684	42	46 365	40	49 848	30	47 385	27	37 152
Estland	9	3 323	1	963	8	2 360	14	11 029	7	8 964	1	1 300
Finnland	46	85 353	42	84 334	44	80 806	192	420 529	161	409 466	10	4 025
Frankreich	9	21 732	9	21 732	8	19 291	8	20 158	8	20 158	8	20 158
Großbritannien	70	127 950	70	127 950	70	127 950	51	95 178	50	94 853	43	77 032
Lettland	92	78 870	42	65 133	87	69 541	257	242 296	157	214 340	17	21 122
Litauen	17	23 736	13	22 784	15	20 416	212	113 618	94	81 100	8	7 658
Niederlande	388	907 654	384	905 357	387	906 439	111	248 975	111	248 975	108	232 705
Norwegen	18	61 308	18	61 308	18	61 308	2	7 113	2	7 113	—	—
Polen	5	5 501	5	5 501	2	2 529	75	151 900	59	147 531	1	1 903
Rußland (UdSSR)	73	223 340	67	221 111	73	223 340	167	423 575	141	416 089	1	1 033
Schweden	50	62 798	35	58 747	47	57 093	106	196 131	85	190 087	1	1 300
Franz. West-Afrika	2	14 701	2	14 701	2	14 701	1	2 653	1	2 653	—	—
Vereinigte Staaten von Amerika	—	—	—	—	—	—	1	2 711	1	2 711	1	2 711
Zusammen	4 973	5 684 831	3 120	5 159 118	4 819	5 558 014	4 897	5 678 323	3 155	5 170 973	1 793	1 721 064
					1 9 3 7							
Deutsches Reich												
Deutsch. Zollgebiet	2 556	2 011 416	1 338	1 672 787	2 372	1 833 027	2 077	1 563 141	1 048	1 293 918	1 587	1 126 495
Hamburg-Freihafen	495	405 295	282	320 526	474	378 248	317	329 138	232	282 103	202	203 614
Belgien	52	88 697	50	87 517	52	88 697	6	8 098	6	8 098	6	8 098
Danzig	39	29 779	22	25 948	18	15 190	409	443 511	272	404 247	12	7 549
Dänemark	27	29 412	23	28 708	13	12 460	19	14 008	12	12 277	9	8 686
Estland	33	15 242	13	9 613	33	15 242	58	35 240	28	26 495	1	1 270
Finnland	79	138 233	61	132 463	78	137 359	270	394 180	160	370 774	7	4 482
Frankreich	3	6 877	3	6 877	1	1 155	6	16 803	6	16 803	6	16 803
Franz. West-Afrika	1	7 495	1	7 495	1	7 495	—	—	—	—	—	—
Großbritannien	64	109 210	63	108 806	64	109 210	20	39 818	20	39 818	19	36 163
Lettland	161	187 222	76	159 317	158	185 371	201	343 307	176	301 546	19	21 585
Litauen	13	37 426	12	37 126	6	13 523	95	52 817	56	41 336	10	12 290
Niederlande	373	1 025 561	370	1 024 091	373	1 025 561	117	236 781	117	236 781	113	223 955
Norwegen	24	75 921	24	75 921	24	75 921	8	30 720	8	30 720	—	—
Polen	6	3 965	2	3 011	58	—	154	359 522	122	347 426	3	6 121
Rußland (UdSSR)	58	205 828	58	205 828	—	205 828	65	229 992	63	229 364	—	—
Schweden	83	74 889	45	63 680	73	65 751	135	297 697	92	283 836	—	—
Spanien	1	2 097	1	2 097	1	2 097	—	—	—	—	—	—
Zusammen	4 068	4 454 565	2 444	3 971 811	3 799	4 172 135	3 957	4 394 773	2 418	3 925 542	1 994	1 677 111

164. Güterverkehr über See in den Häfen Königsberg (Pr)[1] und Elbing monatlich 1932—1937

Monat	Empfang	Versand	Gesamtverkehr	Empfang	Versand	Gesamtverkehr	Empfang	Versand	Gesamtverkehr
	in 1000 t			in 1000 t			in 1000 t		
1	2	3	4	5	6	7	8	9	10
Königsberg (Pr)									
	[1] 1932			[1] 1933			1934		
Januar	56,9	39,3	96,2	69,0	54,8	123,8	71,8	62,5	134,3
Februar	43,7	58,3	102,0	75,0	76,7	151,7	67,8	64,6	132,4
März	78,3	45,7	124,0	75,2	60,9	136,1	111,8	72,7	184,5
April	72,4	67,7	140,1	92,7	56,8	149,5	94,0	58,9	152,9
Mai	84,5	47,2	131,7	127,9	46,8	174,7	124,6	63,9	188,5
Juni	108,3	36,6	144,9	151,1	41,3	192,4	195,4	61,6	257,0
Juli	81,8	31,4	113,2	167,8	42,5	210,3	155,6	45,8	201,4
August	94,1	40,0	134,1	152,7	27,2	179,9	182,1	70,0	252,1
September	100,5	58,0	158,5	152,1	71,0	223,1	286,9	86,4	373,3
Oktober	107,6	66,1	173,7	114,9	79,5	194,4	181,2	123,7	304,9
November	119,2	80,1	199,3	132,4	83,0	215,4	163,9	92,8	256,7
Dezember	97,0	60,4	157,4	118,7	81,2	199,9	138,4	101,9	240,3
Insgesamt[2]	1 044	631	1 675	1 429	722	2 151	1 774	904	2 678
	1935			1936			1937		
Januar	93,3	92,3	185,6	128,6	62,2	190,8	124,9	78,8	203,7
Februar	76,4	81,9	158,3	185,7	79,4	265,1	82,6	64,8	147,4
März	92,8	74,8	167,6	372,2	53,2	425,4	157,8	91,6	249,4
April	111,0	92,8	203,8	285,2	62,4	347,6	192,5	71,6	264,1
Mai	158,4	79,7	238,1	349,0	43,6	392,6	239,6	44,7	284,4
Juni	167,1	58,4	225,5	405,7	53,1	458,8	298,9	48,1	346,9
Juli	288,7	47,6	336,3	477,8	65,9	543,7	325,1	50,3	375,3
August	242,0	56,4	298,4	514,8	33,2	548,0	303,5	57,7	361,2
September	214,4	63,7	278,1	463,0	85,4	548,4	312,0	98,2	410,1
Oktober	200,8	85,7	286,5	236,6	78,2	314,8	243,6	107,3	350,9
November	168,0	86,3	254,3	196,0	85,5	281,5	257,6	89,3	346,9
Dezember	143,1	89,3	232,4	193,4	75,0	268,4	221,0	95,6	316,5
Insgesamt[2]	1 957	887	2 843	3 808	778	4 585	2 759	898	3 657
Elbing									
	1935			1936			1937		
Januar	—	—	—	6,5	4,2	10,7	2,8	2,7	5,5
Februar	—	—	—	3,2	2,0	5,1	—	—	—
März	2,5	2,3	4,8	7,1	2,3	9,4	2,1	0,1	2,2
April	10,3	2,3	12,6	27,3	2,7	30,1	19,3	4,4	23,7
Mai	11,5	3,7	15,2	38,2	3,8	42,0	21,7	2,7	24,4
Juni	11,7	1,4	13,1	39,5	3,2	42,7	24,8	3,2	28,0
Juli	14,1	1,5	15,5	36,0	3,0	39,0	28,3	5,5	33,8
August	17,0	4,5	21,6	45,9	5,8	51,7	32,1	5,5	37,7
September	13,1	7,1	20,3	39,5	8,1	47,7	27,6	7,4	34,9
Oktober	21,4	4,7	26,2	31,2	5,7	36,9	26,8	4,2	30,9
November	10,4	5,3	15,6	28,1	3,2	31,3	30,5	3,2	33,7
Dezember	7,3	4,3	11,5	9,9	4,8	14,8	9,7	2,8	12,4
Insgesamt[2]	120	37	156	313	49	361	226	42	267

[1] 1932 und 1933 einschl. des Hafens Pillau. — [2] Berichtigte Jahressumme.

165a. Güterempfang über See in den Häfen Königsberg (Pr)-Pillau

(Quelle: Anschreibungen des Hauptzollamts)

Herkunftsländer	Empfang insgesamt t	darunter											
		Tee, Kaffee, Kaffee-surrogate	Reis, Südfrüchte	Steinkohlen, -briketts, -koks	Salz	Kalk, Gips, Zement, Steine, Steinwaren	Eisen- und Stahlerzeugnisse, Maschinen	Heringe	Petroleum, Benzin	Mauersteine, Dachpfannen, Tonröhren	Zucker	Künstl. Düngemittel
1	2	3	4	5	6	7	8	9	10	11	12	13
1932												
Deutsches Reich:												
Deutsches Zollgebiet	653 374	2 197	9 454	432 019	4 818	44 922	17 442	1 614	949	512	9 887	13 826
Bremen-Geestem.-Freihaf.	2 221	83	24	—	—	44	198	132	—	—	—	—
Hamburg Freihafen	10 568	—	5	—	—	—	—	—	3 854	—	114	—
Belgien	39 449	10	3	—	—	—	6 820	—	—	—	—	31 922
Danzig	1 347	—	—	—	—	—	8	30	—	—	50	—
Dänemark	44 770	3	—	—	—	13	22	9	—	—	—	—
Frankreich	82	—	—	—	—	—	—	—	—	—	—	—
Großbritannien	42 003	—	—	32 547	—	—	15	9 026	—	—	—	—
Niederlande	5 016	22	136	—	—	11	960	106	—	—	—	450
Norwegen	44 314	—	—	—	—	—	—	1	—	—	—	—
Oestl. Randstaaten	6 545	—	—	—	—	1 340	2	—	—	—	—	—
Polen	4 646	—	—	3 075	—	—	—	—	—	—	—	—
Rußland (U. d. S. S. R.)	114 211	—	2	—	—	—	—	—	—	—	—	—
Schweden	13 854	—	—	—	—	12 543	3	—	—	—	—	—
Spanien, Portugal	3 403	—	1 941	—	—	—	—	—	—	—	—	—
Verein. Staaten v. Amerika	35 384	—	299	—	—	—	—	—	20 850	—	—	—
Sonstige Länder	23 177	532	1 396	—	—	—	3	—	1 733	—	256	—
Zusammen	1 044 364	2 847	13 260	467 641	4 818	58 873	25 473	10 918	27 386	512	10 307	46 198
1933												
Deutsches Reich:												
Deutsches Zollgebiet	739 823	2 395	11 700	442 586	4 100	58 164	32 510	2 933	5 711	976	11 549	5 128
Bremen-Geestem.-Freihaf.	2 474	179	220	—	—	64	148	1	—	—	—	—
Hamburg-Freihafen	26 568	1	149	—	—	—	135	—	11 128	—	—	—
Belgien	57 525	3	31	—	—	6	6 548	—	—	—	—	49 656
Danzig	4 836	—	—	—	—	—	78	12	—	—	—	—
Dänemark	32 605	17	—	—	—	14	31	8	—	—	—	—
Frankreich	27	—	—	—	—	—	—	—	—	—	—	—
Großbritannien	60 899	—	—	50 649	—	24	7	9 114	—	—	—	1 066
Niederlande	19 694	38	99	14 380	—	103	1 721	—	12	—	—	—
Norwegen	58 498	—	—	—	—	—	3	293	—	—	—	—
Oestl. Randstaaten	168 664	—	—	—	—	560	—	—	—	—	—	—
Polen	3 851	—	—	3 240	—	—	—	—	5	—	—	—
Rußland (U. d. S. S. R.)	184 690	—	—	—	—	—	—	3	5	—	—	—
Schweden	12 554	—	—	—	—	10 055	226	—	—	157	—	—
Spanien, Portugal	2 838	—	1 753	—	—	—	—	—	—	—	—	—
Verein. Staaten v. Amerika	20 635	—	119	—	—	—	—	—	9 158	—	—	—
Sonstige Länder	24 819	595	1 163	—	—	—	2	—	3 484	—	1	300
Zusammen	1 421 000	3 228	15 234	510 855	4 100	68 990	41 409	12 369	29 498	1 133	11 550	56 150
1934												
Deutsches Reich:												
Deutsches Zollgebiet	955 274	2 305	12 401	484 944	3 869	155 118	40 678	8 171	3 906	6 229	8 010	37 063
Bremen-Geestem.-Freihaf.	3 079	206	526	—	—	191	870	145	—	—	—	—
Hamburg-Freihafen	25 961	—	—	—	—	—	169	90	7 897	—	—	—
Belgien	55 701	1	—	5 971	—	—	4 470	—	—	—	—	45 006
Danzig	3 240	—	2	—	—	—	18	18	—	—	—	—
Dänemark	6 930	10	—	—	—	196	37	—	—	—	—	—
Frankreich	6	—	—	—	—	—	—	—	—	—	—	—
Großbritannien	63 868	—	—	55 688	—	—	—	5 892	—	—	—	2 230
Niederlande	51 467	16	47	39 841	151	21	2 884	3	—	—	—	5 250
Norwegen	80 276	—	7	—	—	—	—	13	—	—	—	—
Oestl. Randstaaten	181 040	—	5	—	—	1 100	—	—	—	—	—	—
Polen	3 461	—	—	3 460	—	—	—	—	—	—	—	—
Rußland (U. d. S. S. R.)	277 177	—	—	—	—	—	—	—	12	—	—	—
Schweden	37 193	—	—	—	—	34 730	1	—	—	296	—	—
Spanien, Portugal	3 209	—	1 959	—	—	—	—	—	—	—	—	—
Verein. Staaten v. Amerika	29 337	—	214	—	—	—	—	—	17 430	—	—	—
Sonstige Länder	19 571	964	183	—	—	—	—	—	1 457	—	—	—
Zusammen	1 796 190	3 502	15 344	589 904	4 020	191 356	49 067	14 332	30 702	6 525	8 010	89 549

nach Gütergruppen und Herkunfts- und Bestimmungsländern 1932—1937

Holländerbaum, Königsberg (Pr).)

Herkunftsländer	Empfang ins gesamt t	darunter											
		Tee, Kaffee, Kaffee-surrogate	Reis, Südfrüchte	Steinkohlen, -brikette, -koks	Salz	Kalk, Gips, Zement, Steine, Steinwaren	Eisen- und Stahlerzeugnisse, Maschinen	Heringe	Petroleum, Benzin	Mauersteine, Dachpfannen, Tonröhren	Zucker	Künstl. Düngemittel
1	2	3	4	5	6	7	8	9	10	11	12	13
1935												
Deutsches Reich:												
Deutsches Zollgebiet	1 262 018	2 931	10 103	502 958	2 594	355 638	52 602	7 380	7 679	37 960	11 648	46 651
Bremen-Geestem.-Freihaf.	619	46	101	—	—	27	7	—	—	—	—	—
Hamburg-Freihafen	30 491	—	—	—	—	—	1	1	16 543	—	—	690
Belgien	34 681	—	—	2 417	—	2	2 773	—	156	—	—	28 894
Danzig	953	—	—	—	—	—	—	—	—	—	—	—
Dänemark	8 385	—	2	—	—	—	3	—	—	—	—	—
Frankreich	692	—	—	—	—	—	234	—	—	—	—	—
Großbritannien	116 312	—	—	106 955	—	—	—	8 916	—	—	—	—
Niederlande	25 653	—	119	21 840	—	3	1 121	—	—	—	—	1 365
Norwegen	74 896	—	—	—	—	—	—	2	—	—	—	—
Oestl. Randstaaten	82 466	—	—	—	—	1 724	—	—	270	6 072	—	—
Polen	1 619	—	—	—	—	—	—	—	—	—	—	—
Rußland (U.d.S.S.R.)	253 218	—	—	—	—	—	—	—	1 240	—	—	—
Schweden	21 244	—	—	—	—	17 540	—	—	321	165	—	—
Spanien, Portugal	2 892	—	1 568	—	—	—	—	—	—	—	—	—
Verein. Staaten v. Amerika	20 695	—	56	—	—	—	—	—	8 384	—	—	—
Sonstige Länder	36 653	1 240	65	—	—	—	—	—	4 254	—	—	—
Zusammen	1 973 487	4 217	12 014	634 170	2 594	374 934	56 741	16 299	38 847	44 197	11 648	77 600
1936												
Deutsches Reich:												
Deutsches Zollgebiet	3 294 328	3 231	9 764	1 748 643	8 468	760 583	125 427	14 283	18 108	52 320	15 430	264 496
Bremen-Geestem.-Freihaf.	107	—	9	—	—	48	36	—	—	—	—	—
Hamburg-Freihafen	26 926	—	—	—	—	—	398	—	15 391	—	—	53
Belgien	21 252	—	—	6 260	—	914	650	—	—	—	—	13 260
Danzig	1 154	—	—	—	—	—	29	—	—	—	—	—
Dänemark	5 288	—	—	—	—	150	13	35	—	—	1	—
Frankreich	6 141	—	—	—	—	—	—	—	—	—	1	—
Großbritannien	112 310	—	—	95 722	—	2	76	8 366	—	—	2	—
Niederlande	20 093	1	—	14 469	—	—	1 380	—	—	—	—	2 925
Norwegen	65 296	—	—	—	—	16	—	—	—	—	—	—
Oestl. Randstaaten	95 768	—	—	—	—	5 677	—	—	—	—	—	—
Polen	—	—	—	—	—	—	—	—	—	—	—	—
Rußland (U.d.S.S.R.)	177 732	—	—	—	—	—	—	—	552	—	—	—
Schweden	29 859	—	—	—	—	27 247	—	—	260	—	—	—
Spanien, Portugal	3 164	—	2 385	—	—	—	—	—	—	—	—	—
Verein. Staaten v. Amerika	20 766	—	7	—	—	—	—	—	12 033	—	—	—
Sonstige Länder	31 672	1 703	80	—	—	5	902	—	7 324	—	1	150
Zusammen	3 911 856	4 935	12 245	1 865 094	8 468	794 642	128 911	22 684	53 668	52 320	15 435	280 884
[1])1937												
Deutsches Reich:												
Deutsches Zollgebiet	2 113 926	3 794	7 437	884 437	5 620	543 829	65 586	10 279	20 967	38 513	8 237	132 582
Bremen-Geestem.-Freihaf.	1	—	1	—	—	—	—	—	—	—	—	—
Hamburg-Freihafen	28 180	1	—	—	—	—	16	—	14 342	1	2	—
Belgien	28 937	—	—	6 966	—	1	646	—	—	—	—	20 027
Danzig	866	—	—	—	—	—	—	—	—	—	—	—
Dänemark	859	—	—	—	—	—	4	—	—	—	—	—
Frankreich	95	—	—	—	—	—	—	—	—	—	—	—
Großbritannien	97 911	—	—	89 291	—	2	1	8 394	8	—	—	—
Niederlande	25 483	—	14	21 029	—	—	8	90	—	—	—	—
Norwegen	57 765	—	—	—	—	235	—	—	—	—	—	—
Oestl. Randstaaten	188 128	—	—	—	—	5 376	—	—	—	—	—	—
Polen	1 024	—	—	—	—	—	—	—	—	—	—	—
Rußland (U.d.S.S.R.)	159 840	—	—	—	—	—	—	—	—	—	—	—
Schweden	41 780	—	—	—	—	25 447	—	—	—	—	156	—
Spanien, Portugal	21 117	2	4	—	—	—	—	—	—	—	—	—
Verein. Staaten v. Amerika	7 941	—	—	—	—	—	—	—	1 521	—	—	—
Sonstige Länder	111 572	1 274	89	—	—	12	1 541	—	8 313	—	—	—
Zusammen	2 885 425	5 071	7 545	1 001 723	5 620	574 902	67 802	18 763	45 151	38 514	8 395	152 609

[1]) Vorläufiges Ergebnis.

165b. Güterversand über See in den Häfen Königsberg (Pr)-Pillau nach

(Quelle: Anschreibungen des Haupt-

Bestimmungsländer	Versand insgesamt t	darunter: Getreide, Hülsenfrüchte, Sämereien	Mehl, Mühlenfabrikate	Kleie	Ölkuchen	Holz	Holzeugmasse, Zellstoff	Flachs, Hanf, Hede	Butter, Käse	Lumpen
1	2	3	4	5	6	7	8	9	10	11
1932										
Deutsches Reich										
Deutsches Zollgebiet	217 389	115 000	39 144	3 583	—	6 755	32 777	—	3 284	321
Bremen-Gestemünde-Freihafen	58 354	36 343	2 168	2 946	—	1 139	13 096	—	116	19
Hamburg-Freihafen	102 159	20 084	1 727	2 648	2	1 949	62 416	32	3 052	54
Belgien	31 225	14 837	4 257	10	—	1 521	8 712	—	—	—
Dänemark	27 199	16 531	5 178	758	1 118	3 112	—	—	—	—
Frankreich	36 916	6 716	86	—	6	358	29 749	—	—	—
Großbritannien	52 375	17 297	1 265	—	2	3 709	28 952	—	—	—
Niederlande	81 787	37 521	17 648	129	—	6 679	18 003	—	3	1
Norwegen	902	557	76	—	—	20	—	—	—	—
Schweden	5 246	1 480	235	—	—	44	926	—	—	—
Vereinigte Staaten von Amerika	3 513	—	—	—	—	—	3 513	—	—	—
Sonstige Länder	7 929	794	408	68	—	181	3 342	—	—	—
Zusammen	624 994	267 160	72 192	10 142	1 128	25 467	201 486	32	6 455	395
1933										
Deutsches Reich										
Deutsches Zollgebiet	187 709	71 092	33 102	4 157	—	22 400	38 111	—	2 791	542
Bremen-Gestemünde-Freihafen	70 036	44 619	1 418	5 532	—	7 351	8 412	—	212	19
Hamburg-Freihafen	86 382	12 660	2 483	192	—	6 022	52 989	—	2 767	27
Belgien	66 023	41 267	8 825	—	—	999	14 187	—	25	—
Dänemark	26 694	18 116	5 776	992	—	1 340	53	—	—	—
Frankreich	34 933	2 023	4	—	—	1 279	31 608	—	—	—
Großbritannien	96 363	46 585	9 214	—	—	10 757	25 978	—	—	15
Niederlande	103 266	66 386	20 087	195	221	1 732	13 098	—	7	1
Norwegen	3 477	617	2 831	—	—	6	—	—	—	—
Östliche Randstaaten	4 072	892	496	—	—	963	888	—	—	—
Schweden	2 861	1 593	202	—	—	—	—	—	—	—
Vereinigte Staaten von Amerika	13 702	—	—	—	—	—	13 702	—	—	—
Zusammen	695 518	305 850	84 438	11 068	221	52 849	199 026	—	5 802	604
1934										
Deutsches Reich										
Deutsches Zollgebiet	309 283	122 742	24 811	7 255	—	62 394	50 614	—	2 785	554
Bremen-Gestemünde-Freihafen	87 415	54 007	2 256	2 221	—	8 184	17 918	5	496	31
Hamburg-Freihafen	102 240	18 849	2 693	1 044	—	13 452	50 011	—	3 142	17
Belgien	28 097	6 703	9 433	—	146	—	11 696	—	—	10
Dänemark	14 767	7 148	3 954	235	127	2 622	18	—	—	—
Frankreich	19 282	729	—	—	2	—	18 541	—	—	—
Großbritannien	66 815	24 717	11 458	—	30	3 492	22 161	—	—	51
Niederlande	236 918	123 176	39 193	152	—	8 493	32 303	—	2	20
Norwegen	5 081	1 240	2 435	—	—	1 380	—	—	—	—
Rußland (UdSSR)	—	—	—	—	—	—	—	—	—	—
Schweden	632	—	—	—	—	—	—	—	—	—
Sonstige Länder	13 699	16	832	—	256	420	11 265	—	—	381
Zusammen	884 229	359 327	97 065	10 907	561	100 437	214 527	5	6 425	1 064

Gütergruppen und Herkunfts- und Bestimmungsländern 1932—1937

zollamts Holländerbaum, Königsberg (Pr).)

Bestimmungsländer	Versand insgesamt t	darunter								
		Getreide, Hülsenfrüchte, Sämereien	Mehl, Mühlenfabrikate	Kleie	Ölkuchen	Holz	Holzzeugmasse, Zellstoff	Flachs, Hanf, Hede	Butter, Käse	Lumpen
1	2	3	4	5	6	7	8	9	10	11
1935										
Deutsches Reich:										
Deutsches Zollgebiet	336 098	148 235	23 894	1 289	28	16 158	83 128	—	4 061	254
Bremen-Gestem.-Freihafen	180 265	135 258	3 069	921	—	3 128	37 089	—	897	16
Hamburg-Freihafen	166 790	24 591	3 258	240	137	1 996	112 202	2	4 453	1
Belgien	27 034	1 617	1 964	—	130	29	19 394	—	—	—
Dänemark	19 762	16 712	1 021	—	1 108	860	—	—	—	—
Frankreich	16 624	320	2	—	2	—	16 300	—	—	—
Großbritannien	28 528	1 277	3 699	—	—	46	23 461	—	—	44
Niederlande	132 542	55 511	29 110	45	—	3 855	24 109	10	—	4
Sonstige Länder	6 272	—	513	—	—	—	—	—	—	763
Zusammen	913 915	383 521	66 530	2 495	1 405	26 072	315 683	12	9 411	1 082
1936										
Deutsches Reich:										
Deutsches Zollgebiet	345 403	80 333	32 474	1 334	—	39 957	119 282	3	3 791	361
Bremen-Gestem.-Freihafen	89 245	53 245	1 557	2 167	—	4 030	22 449	—	1 126	68
Hamburg-Freihafen	124 020	20 438	429	654	—	2 654	75 867	—	5 362	127
Belgien	22 863	3 120	1 299	—	—	—	18 096	—	—	—
Dänemark	869	3	—	—	—	830	—	—	—	—
Frankreich	8 527	14	—	—	—	—	8 513	—	—	—
Großbritannien	27 903	269	7 719	—	—	—	19 818	—	—	95
Niederlande	172 882	101 760	29 567	15	—	4 773	16 527	—	—	—
Sonstige Länder	1 322	—	121	—	—	233	—	—	—	813
Zusammen	793 034	259 182	73 166	4 170	—	52 477	280 552	3	10 279	1 464
[1])1937										
Deutsches Reich:										
Deutsches Zollgebiet	480 590	121 587	28 299	398	—	15 286	143 179	—	5 583	1 046
Bremen-Gestem.-Freihafen	119 662	64 792	433	601	—	21 589	17 317	—	957	294
Hamburg-Freihafen	125 743	20 344	406	220	—	1 620	76 222	—	5 130	101
Belgien	8 790	891	1 323	—	—	—	6 508	—	—	—
Dänemark	454	—	—	—	—	2 653	—	—	—	—
Frankreich	4 172	—	—	—	—	—	4 172	—	—	—
Großbritannien	11 847	—	—	—	—	—	11 751	—	—	92
Niederlande	189 914	106 187	28 661	—	—	2 576	22 151	—	—	—
Sonstige Länder	1 598	178	—	—	—	—	—	—	—	642
Zusammen	942 770	313 979	59 122	1 219	—	43 724	281 300	—	11 670	2 175

[1]) Vorläufiges Ergebnis.

166. Holzverkehr über See in den Häfen Königsberg (Pr)—Pillau 1900/13 und 1924—1937

(Quelle: Angaben der Industrie- und Handelskammer für Ost- und Westpreußen.)

Empfang (in t) von

Jahr	Deutsches Reich			Östliche Randstaaten	Polen	Rußland (UdSSR)	Schweden	Vereinigte Staaten von Amerika	Sonstige Länder	Insgesamt
	Deutsches Zollgebiet	Bremerhaven—Geestem.-Freihafen	Hamburg-Freihafen							
1	2	3	4	5	6	7	8	9	10	11
1900/13	827	—	49	—	—	3 338	26	3	6	4 249
1924	1 093	—	2 266	99 361	29 770	32 045	—	—	221	164 756
1925	947	—	—	106 806	—	—	—	—	—	107 753
1926	185	—	—	70 985	—	—	—	296	—	71 466
1927	759	—	—	34 430	1 018	—	208	237	12 778	49 430
1928	1 451	—	2 264	94 548	481	—	—	58	13 426	112 228
1929	4 693	1 043	3 946	126 225	—	15 394	370	458	4 045	156 174
1930	3 584	998	2 924	73 532	529	3 983	200	212	6 156	92 118
1931	4 742	461	—	3 166	—	6 633	—	—	—	15 002
1932	1 339	1 306	1 100	2 931	808	54 770	—	287	1 524	64 065
1933	2 158	1 274	409	167 329	—	142 591	—	488	7 219	321 468
1934	7 132	791	9	179 801	—	237 214	741	—	11 056	436 744
1935	4 247	—	18	63 157	1 536	238 126	2 871	—	9 555	319 510
1936	4 972	—	—	83 393	—	175 577	715	175	14 440	279 272
1937	28 778	—	—	181 621	—	157 705	3 641	—	327	372 072

Versand (in t) nach

Jahr	Deutsches Reich			Belgien	Dänemark	Frankreich	Großbritannien	Niederlande	Sonstige Länder	Insgesamt
	Deutsches Zollgebiet	Bremerhaven—Geestem.-Freihafen	Hamburg-Freihafen							
1	2	3	4	5	6	7	8	9	10	11
1900/13	120 248	—	203	2 352	2 093	328	19 969	3 765	996	149 954
1924	22 836	475	10 241	6 193	12 102	—	46 971	5 650	128	104 596
1925	67 195	6 151	9 513	1 189	6 694	—	21 822	1 059	1 302	114 925
1926	81 826	3 658	4 094	1 680	3 321	61 707	18 040	4 064	227	178 617
1927	20 210	1 483	1 309	1 963	2 426	575	19 072	3 999	718	51 755
1928	11 691	1 985	4 721	3 106	2 163	3 697	8 879	9 364	3 727	49 333
1929	11 099	1 123	4 560	2 532	1 575	6 838	2 262	3 031	1 194	34 214
1930	9 896	640	2 552	1 005	2 322	4 312	3 965	7 514	98	32 304
1931	5 233	4	2 151	797	6 386	301	1 755	2 723	62	19 412
1932	6 755	1 139	1 949	1 521	3 112	358	3 709	6 679	245	25 467
1933	22 400	7 351	6 022	999	1 340	1 279	10 757	1 732	969	52 849
1934	62 394	8 184	13 452	—	2 622	—	3 492	8 493	1 800	100 437
1935	16 158	3 128	1 996	29	860	—	46	3 855	—	26 072
1936	39 957	4 030	2 654	—	830	—	—	4 773	233	52 477
1937	15 286	21 589	1 620	—	2 653	—	—	2 576	—	43 724

167. Schiffs- und Güterverkehr über See im Hafen Elbing nach Herkunfts- und Bestimmungshäfen 1933—1937

(Quelle: Akten der Wasserbaudirektion beim Oberpräsidium der Prov. Ostpreußen.)

Herkunfts- bzw. Bestimmungshäfen	Schiffe		Beförderte Gütermengen in t			Schiffe		Beförderte Gütermengen in t		
	Eingang	Ausgang	Empfang	Versand	Insges.	Eingang	Ausgang	Empfang	Versand	Insges.
1	2	3	4	5	6	2	3	4	5	6
	1933					1934				
Deutsche Häfen der Ostsee . .	47	15	9 324	680	10 004	92	81	37 258	5 090	42 348
Ausländische Häfen der Ostsee	55	33	7 504	5 866	13 370	26	37	4 959	1 258	6 217
Deutsche Häfen der Nordsee .	117	62	25 196	10 481	35 677	114	77	30 866	15 095	45 961
Deutsche Rheinhäfen	32	25	7 299	5 498	12 797	65	48	10 085	11 510	21 595
Ausländische Häfen der Nordsee	12	36	2 564	13 797	16 361	18	20	5 424	12 084	17 508
Zusammen	263	171	51 887	36 322	88 209	315	263	88 592	45 037	133 629
	1935					1936				
Deutsche Häfen der Ostsee . .	126	102	61 222	6 029	67 251	365	321	195 084	6 429	201 513
Ausländische Häfen der Ostsee	28	53	5 605	117	5 722	15	120	3 843	—	3 843
Deutsche Häfen der Nordsee .	119	92	34 661	19 213	53 874	230	108	77 646	20 181	97 827
Deutsche Rheinhäfen	49	34	15 872	11 445	27 317	104	49	23 406	22 107	45 513
Ausländische Häfen der Nordsee	3	—	2 002	—	2 002	16	1	12 153	—	12 153
Zusammen	325	281	119 362	36 804	156 166	730	599	312 132	48 717	360 849
	[2]) 1937									
Deutsche Häfen der Ostsee . .	223	216	104 452	10 012	114 464					
Ausländische Häfen der Ostsee	18	120	6 831	324	7 155					
Deutsche Häfen der Nordsee .	173	93	63 173	16 510	79 683					
Deutsche Rheinhäfen	81	49	16 932	11 775	28 707					
Ausländische Häfen der Nordsee	30	1	25 785	440	26 225					
Zusammen	525	479	217 173	39 061	256 234					

168. Güterverkehr über See im Hafen Elbing nach Gütergruppen 1933—1937

(Quelle: Akten der Wasserbaudirektion beim Oberpräsidium der Prov. Ostpreußen.)

Güternummer [1])	Gütergruppe	1933		1934		1935		1936		[2]) 1937	
		Empfang	Versand	Empfang	Versand	Empfang	Versand	Empfang	Versand	Empfang	Versand
		t		t		t		t		t	
1	2	3	4	5	6	7	8	9	10	11	12
1	Fische, auch Zubereitungen . . .	666	—	557	22	832	—	333	—	23	—
10—16	Getreide, Hülsenfrüchte	2 619	26 183	3 215	32 767	1 652	26 769	2 279	30 448	12 220	17 510
20, 21	Gemüse, Obst, Südfrüchte . . .	1 421	—	2 426	12	1 259	—	991	—	220	1
31, 32	Tier. u. pflanzliche Fette und Oele (außer Butter)	888	1	1 306	3	260	—	28	523	30	—
36, 37	Roh- und Verbrauchszucker . . .	55	—	—	—	82	—	—	—	10	—
50—54	Futtermittel	13 488	23	7 232	92	953	656	14 735	453	9 378	58
80—85	Stein- und Braunkohlen, -brikette, -koks	6 344	—	29 393	—	41 989	30	133 345	—	108 643	—
90—95	Mineralöle und -derivate	613	—	934	3	983	—	209	—	1 130	—
100	Rohe und bearb. Natursteine . .	—	—	—	—	6 732	—	60 295	—	12 428	31
101	Erde, Kies, Sand	118	—	472	—	—	—	1 513	—	—	—
102, 103	Kalk (außer Düngekalk), Gips, Zement, Mörtel	11 790	6	22 289	—	29 116	—	45 510	2	34 838	—
110	Stein- und Siedesalz	538	—	227	—	—	—	—	—	—	—
160—166	Holz aller Art	3	4 123	198	3 227	5 982	1 615	4 967	7 144	5 216	12 484
171	Papier, Pappe	738	—	1 106	34	1 081	126	2 003	308	1 122	7
190—192	Eisen und Stahl: Roheisen, Halbzeug, Alteisen	1 946	2 117	148	1 746	—	—	—	650	6 192	525
193—198, 200, 201	Dgl.: Gießerei- und Walzwerkserzeugnisse, Bauwerksteile, Eisen- und Stahlwaren . . .	1 582	586	3 095	181	2 474	158	12 889	627		
210—217	Nichteisenmetalle u. -metallwaren	100	97	267	44	—	—	—	—	—	—
—	Sonstige Güter	8 978	3 186	15 727	6 906	25 967	7 450	33 035	8 562	25 723	8 445
	Gesamtbeförderung	51 887	36 322	88 592	45 037	119 362	36 804	312 132	48 717	217 173	39 061

[1]) Nach dem Güterverzeichnis der Güterverkehrsstatistiken des Statist. Reichsamtes für das Jahr 1936. — [2]) Vorläufig. Ergebnis.

169. Personenverkehr „Seedienst Ostpreußen" 1920–1937

(Quelle: Angaben der Wasserbaudirektion beim Oberpräsidium der Prov. Ostpreußen.)

Jahr	Von Pillau abgefahren nach Kiel	Travemünde	Warnemünde	Binz	Swinemünde	Zoppot	Memel	Insgesamt	Finnlandverkehr Kiel—Finnland	Gesamtverkehr d. „Seedienst Ostpr." Jahr	Fahrgäste
	Fahrgäste								Fahrgäste		
1	2	3	4	5	6	7	8	9	10	11	12
1933	—	3 468	578	242	9 090	7 587	178	21 143	—	1920	183 021
1934	548	7 003	818	804	13 138	12 806	207	35 324	—	1921	38 368
1935	2 694	5 842	816	709	13 777	9 213	168	33 219	568	1922	15 415
1936	5 740	4 880	223	264	81 785	13 616	280	106 788	2 562	1923	68 705
1937	6 564	4 924	760	312	25 184	12 542	241	50 527	2 507	1924	35 477
										1925	27 940
										1926	15 186
	In Pillau angekommen von Kiel	Travemünde	Warnemünde	Binz	Swinemünde	Zoppot	Memel	Insgesamt	Finnland—Kiel	1927	40 678
										1928	59 233
										1929	63 677
										1930	68 151
									Fahrgäste	1931	60 115
										1932	56 705
	Fahrgäste									1933	71 365
1933	—	3 403	514	281	11 078	7 555	193	23 024	—	1934	110 271
1934	401	7 293	1 036	747	17 886	12 229	362	39 954	—	1935	105 474
1935	2 235	5 389	752	634	14 925	9 941	325	34 401	573	1936	315 582
1936	5 551	6 882	421	822	106 606	13 524	200	134 006	2 792	1937	163 874
1937	6 459	4 948	323	228	25 304	12 961	621	51 044	2 615		

F. Gesamtgüterverkehr

170. Verteilung des Gesamtgüterverkehrs auf Eisenbahnen, Binnenwasserstraßen und Seeweg 1925–1936

Verkehrsweg und -richtung		Beförderte Gütermengen einschl. Vieh 1925	1926	1927	1928	1929	1930	1931	1932	1933	1934	1935	1936
1		2	3	4	5	6	7	8	9	10	11	12	13
Verkehr innerhalb der Prov. Ostpreußen													
auf Eisenbahnen	in 1000 t	3 745	3 659	4 119	3 865	3 439	3 343	3 107	2 703	3 337	4 640	4 598	6 399
	v. H. des Verkehrs innerhalb der Prov.	*86,5*	*85,5*	*86,4*	*81,9*	*83,1*	*84,2*	*83,6*	*82,0*	*82,1*	*83,5*	*81,7*	*85,5*
auf Binnenwasserstraßen	in 1000 t	587	619	649	856	701	628	608	592	726	917	1 031	1 083
	v. H. des Verkehrs innerhalb der Prov.	*13,5*	*14,5*	*13,6*	*18,1*	*16,9*	*15,8*	*16,4*	*18,0*	*17,9*	*16,5*	*18,3*	*14,5*
	Zusammen	4 332	4 278	4 768	4 721	4 140	3 971	3 715	3 295	4 063	5 557	5 629	7 482
Versand über die ostpreußische Grenze													
auf Eisenbahnen	in 1000 t	858	687	714	694	663	553	472	421	473	624	684	684
	v. H. des Versands	*64,0*	*34,8*	*52,7*	*49,9*	*46,7*	*34,9*	*36,6*	*37,7*	*37,2*	*38,8*	*42,4*	*43,9*
auf Binnenwasserstraßen	in 1000 t	67	77	113	114	107	111	58	32	23	18	14	43
	v. H. des Versands	*5,0*	*3,9*	*8,4*	*8,2*	*7,5*	*6,9*	*4,4*	*2,8*	*1,8*	*1,1*	*0,8*	*2,7*
auf dem Seewege	in 1000 t	416	1 208	527	584	650	924	762	666	777	967	916	831
	v. H. des Versands	*31,0*	*61,3*	*38,9*	*41,9*	*45,8*	*58,2*	*59,0*	*59,5*	*61,0*	*60,1*	*56,8*	*53,4*
	Zusammen	1 341	1 972	1 354	1 392	1 420	1 588	1 292	1 119	1 273	1 609	1 614	1 558
Empfang über die ostpreußische Grenze													
auf Eisenbahnen	in 1000 t	2 968	4 042	4 535	3 863	4 001	2 997	2 812	2 298	2 646	2 968	3 520	2 025
	v. H. des Empfangs	*73,3*	*76,8*	*77,6*	*72,7*	*72,8*	*68,6*	*71,8*	*64,0*	*61,0*	*58,0*	*60,5*	*31,0*
auf Binnenwasserstraßen	in 1000 t	310	335	333	370	383	341	138	173	201	257	201	289
	v. H. des Empfangs	*7,6*	*6,5*	*5,7*	*7,0*	*7,0*	*7,8*	*3,5*	*4,8*	*4,6*	*5,0*	*3,5*	*4,5*
auf dem Seewege	in 1000 t	772	818	977	1 081	1 111	1 029	965	1 120	1 492	1 890	2 093	4 213
	v. H. des Empfangs	*19,1*	*15,7*	*16,7*	*20,3*	*20,2*	*23,6*	*24,7*	*31,2*	*34,4*	*37,0*	*36,0*	*64,5*
	Zusammen	4 050	5 195	5 845	5 314	5 495	4 367	3 915	3 591	4 339	5 115	5 814	6 527

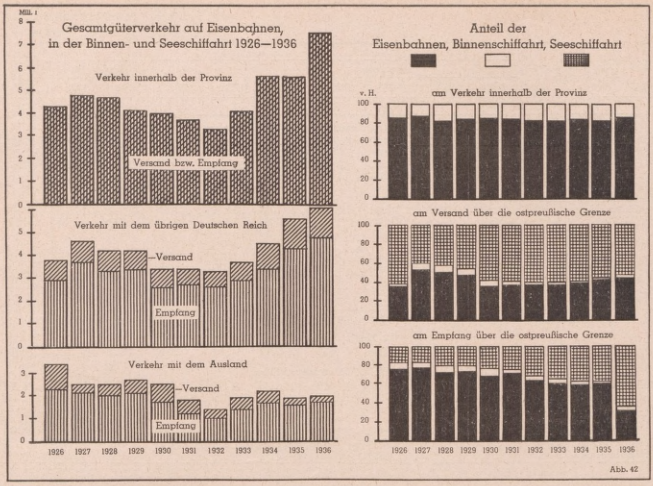

Abb. 42

Versand und Empfang über die ostpreußische Grenze

nach Hauptwarengruppen und Verkehrswegen im Durchschnitt der Jahre 1933-1935

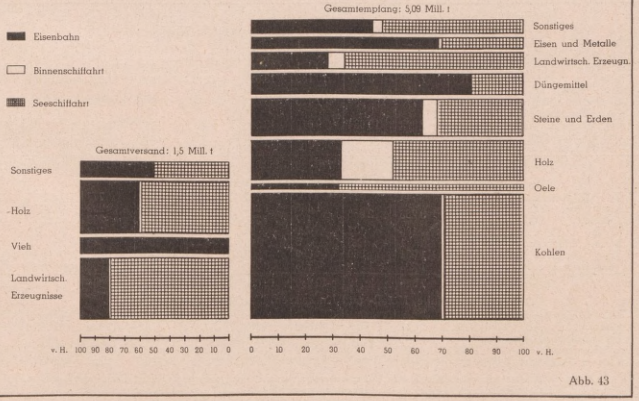

Abb. 43

171a. Gesamtgüterempfang

(Quelle: Angaben der Industrie- und

Gütergruppe[1])	Empfang in t									
	insgesamt					darunter über See				
	1932	1933	1934	1935	1936	1932	1933	1934	1935	1936
1	2	3	4	5	6	7	8	9	10	11
I. Getreide, Hülsenfrüchte, Saaten, Mühlenfabrikate										
1. Weizen	88 046	95 721	114 874	62 016	43 124	5 804	45	221	9 584	1 907
2. Roggen	120 055	158 300	187 286	198 769	140 877	25 658	500	650	233	307
3. Gerste	76 778	56 577	79 571	82 176	74 260	15 234	13 579	2 528	4 460	4 777
4. Hafer	18 885	25 412	27 847	53 914	22 916	593	13 981	2 965	11 413	63
5. Buchweizen	—	—	—	—	1	—	—	—	—	1
6.—9. Erbsen, Bohnen, Wicken, Linsen	62 554	78 167	76 981	42 229	56 299	35 275	45 336	42 314	16 595	7 518
10. Mais	2 945	182	474	309	4 706	2 152	111	294	258	4 657
11.—16. Hanf-, Leinsaat, Rübsen, Raps, Mohn, Senf, Dottersaat	4 341	3 742	2 152	1 299	1 404	1 811	1 025	1 335	837	684
17. Kleesaat u. dgl.	970	1 234	2 663	1 954	2 349	970	1 234	2 663	1 954	2 349
18. Mühlenfabrikate	74 082	83 144	68 361	54 031	71 517	8 553	14 328	9 633	9 483	14 619
19. Kleie	2 783	3 146	3 565	4 930	11 363	547	288	1 718	2 087	6 985
20. Verschiedenes	1 096	816	1 643	655	6 146	330	259	415	431	473
Zusammen	452 535	506 441	565 417	502 282	434 962	96 927	90 686	64 736	57 335	44 340
II. Hanf, Flachs, Hede										
Zusammen	841	457	904	312	374	309	224	339	312	374
III. Holz, Holzwaren, Möbel										
1. Bau- u. Nutzholz	76 658	117 149	163 052	181 198	124 684	8 415	18 502	27 724	125 379	72 492
1a. Zellstoffholz	133 843	363 799	468 175	222 432	218 484	55 650	302 966	409 020	194 131	206 780
2. Brennholz	31 846	28 261	27 464			—	—	—	—	—
4. Holz- u. Böttcherwaren, Möbel u. Geräte	3 637	3 575	6 670	63 953	8 339	634	1 325	919	825	2 596
5. Korkholz, Korkwaren	65	76	106	114	176	65	76	106	114	176
6. Verschiedenes	36	94	188	31 713	103 726	36	92	188	286	547
Zusammen	246 085	512 954	665 655	499 410	455 409	64 800	322 961	437 957	320 735	282 591
IV. Kolonialwaren										
1.—3. Tee, Kaffee, Kakao	2 125	2 389	4 641	1 545	2 428	1 122	1 190	3 569	1 517	2 294
4. Reis	5 373	6 659	6 183	3 809	4 435	5 201	6 648	6 073	3 561	4 409
5. Gewürze aller Art	273	365	399	351	333	273	365	399	351	333
6. Südfrüchte (auch getrocknet)	8 765	9 947	10 731	16 276	14 875	8 765	9 947	10 731	10 282	9 133
7. Rohe Baumwolle	137	140	167	—	1	11	1	—	—	1
8.—10. Verschiedenes	2 381	2 244	—	2 758	2 646	2 381	2 244	—	2 758	2 646
Zusammen	19 054	21 744	22 121	24 739	24 718	17 753	20 395	20 772	18 469	18 816
V. Mineralische Rohprodukte und mineralische Waren										
1. Bernstein	—	—	2	1	3	—	—	2	1	3
2. Steinkohlen,Preßkohlen u. Koks	670 586	745 630	791 066	770 451	1 998 790	467 641	510 855	589 904	634 170	1 865 094
3. Salz	8 106	7 460	8 158	10 139	13 624	4 818	4 100	4 021	2 594	8 468
4. Kalk, Gips, Zement, Mauersteine,Dachpfann.	95 372	123 777	208 680	437 416	485 663	58 869	69 691	197 295	413 593	465 064
5. Glas, Porzellan, Fayence, Steingut	6 112	7 820	10 984	9 019	13 896	431	941	2 833	20	5 213
6. Steine, Steinwaren	19 251	22 476	156 326	259 038	585 403	456	5 339	578	5 030	329 776
7. Verschiedenes	67 997	111 351	176 879	284 402	335 519	44 746	57 455	82 297	87 464	93 985
Zusammen	867 424	1 018 514	1 352 095	1 770 466	3 432 898	576 961	648 381	876 930	1 142 872	2 767 603
VI. Tierische Rohprodukte und Verwandtes										
3. Talg, Talglichte u. dgl.	682	741	777	707	707	682	741	777	707	707
4. Rohe Häute, Felle	2 541	3 263	2 656	1 466	1 838	446	536	299	283	302
5. Leder				417	391	199	247	290	255	255
6. Wolle	119	186	128	29	33	65	118	128	29	33
7. Borsten, Pferdehaare	—	1	3	5	12	—	1	3	5	12
8. Tran	462	1 631	880	603	295	462	1 631	880	603	295
9. Verschiedenes	1 252	1 204	1 269	7 733	8 793	1 252	1 198	1 260	830	799
Zusammen	5 056	7 026	5 713	10 960	12 069	3 106	4 472	3 637	2 712	2 403
VII. Metalle, Metall- und Kurzwaren, Maschinen, Instrumente										
1. Roh- u. Brucheisen, altes Eisen	3 192	2 782	7 128	10 303	7 303	1 729	1 502	2 333	2 366	1 986
2. Formeisen, Blech, Eisen u. Stahl in St.	19 686	30 486	70 557	65 259	123 844	13 323	19 179	34 683	21 188	73 730
3. Eisen- u. Stahlwaren	19 888	32 645	33 028	62 705	83 795	11 554	20 076	12 810	29 916	48 820

[1]) Hierbei sind zusammengefaßt worden: der Eisenbahnverkehr auf den Königsberger Reichsbahnhöfen, der Binnenschiffahrts-

vgl. im Statist. Jahresbericht der Industrie- und Handelskammer für Ost- und Westpreußen, letztmals 1931, S. 30 ff. Um den

in Königsberg (Pr) 1932—1936 [1] [2]

Handelskammer für Ost und Westpreußen.)

Gütergruppe [1]	Empfang in t									
	insgesamt					darunter über See				
	1932	1933	1934	1935	1936	1932	1933	1934	1935	1936
1	2	3	4	5	6	7	8	9	10	11
Noch VII.										
4. Kurzwaren	45	51	21	84	158	45	51	21	68	158
5. Kupfer- u. Messingwaren	352	703	704	996	1 521	245	531	451	996	1 512
6. Sonstige Metalle u. Metallwaren	2 037	2 046	2 084	5 794	2 767	460	1 414	864	3 850	954
7. Instrumente, Maschinen u. Maschinenteile	3 902	6 318	15 037	67 779	64 876	547	1 311	1 555	2 619	6 209
Zusammen	49 102	75 031	128 559	212 920	284 264	27 903	44 064	52 717	61 003	133 369
VIII. Chemikalien, Düngemittel, Öle und Ölkuchen										
1. Bleiweiß	13	15	7	21	20	13	15	7	21	20
2. Schwefel	25	24	25	37	1 290	25	24	25	37	1 290
3. Schwefelsäure	1 101	840	1 106	798	882	71	106	121	94	269
4. Soda, Sodaasche, Pottasche, Salz- u. Salpetersäure	3 475	3 270	2 711	2 551	1 374	2 168	2 042	1 632	1 602	513
5. Alaun	46	—	2	10	8	46	—	2	10	8
6. Eisen- u. Kupfervitriol	17	70	76	53	24	17	70	76	53	24
7. Ätznatron	—	—	1	10	161	—	—	1	10	161
8. Chlorkalk	35	7	1	1	5	35	7	1	1	5
9. Drogen, Apotheker- u. Farbwaren u. dgl.	10 397	14 965	21 489	23 582	21 068	8 643	13 201	18 777	22 258	20 002
10. Natron, kohlensaures	10	15	3	—	—	10	15	3	—	—
11. Stärke	1 195	1 074	2 261	122	2 998	1 146	941	1 967	—	2 733
12. Petroleum, Benzin	33 148	35 650	42 673	38 848	53 668	27 387	29 497	30 704	38 848	53 668
13. Kokosnußöl	1 464	1 226	1 078	1 243	1 610	1 464	1 226	1 078	1 243	1 610
14. Baumöl	—	—	—	5	—	—	—	—	5	—
15. Öle aller Art, Terpentin	23 835	37 402	39 045	39 492	49 336	20 764	30 430	32 404	33 684	47 265
16. Ölkuchen	64 774	73 502	62 702	45 986	76 183	60 128	70 049	57 698	37 149	63 416
17. Düngemittel	61 088	68 378	103 256	102 022	301 610	46 229	56 166	89 768	77 621	281 098
18. Verschiedenes	8 922	5 837	36 947	30 482	41 736	8 922	5 837	2 624	3 747	9 165
Zusammen	209 545	242 275	313 383	285 263	551 973	177 068	209 626	236 888	216 383	481 247
IX. Verzehrgüter										
1. Zucker, roh u. raffiniert	23 770	25 484	32 309	25 686	26 813	10 307	11 550	8 010	11 649	15 434
2. Sirup, Melasse, Honig	1 190	1 703	1 914	1 656	1 777	1 016	1 473	1 686	1 656	1 777
3. Spiritus, Arrak, Rum	10 275	12 422	13 306	12 729	30 200	199	230	276	371	675
4. Wein	4 043	3 580	6 337	5 959	6 784	3 680	3 201	5 631	4 980	5 309
5. Bier aller Art u. Porter	1 239	912	1 173	1 913	1 758	32	34	30	53	78
6. Tabak	731	623	1 270	215	276	94	132	238	124	216
7. Butter u. Käse	301	146	113	3 059	9 273	301	146	113	81	208
8. Schmalz, Fett u. Margarine	20 115	12 412	12 981	14 118	15 571	20 115	12 412	12 981	12 791	14 378
9. Heringe	12 686	13 895	14 334	16 300	22 684	10 918	12 370	14 334	16 300	22 684
10. Verschiedenes	18 540	48 814	60 263	60 210	66 733	9 804	12 260	13 605	17 426	17 624
Zusammen	92 890	119 991	144 000	141 845	181 869	56 466	53 808	56 904	65 431	78 383
X. Textil-, Manufakturwaren und Verwandtes										
1. Baumwollgarn	4	5	21	10	45	4	5	21	10	45
2. Baumwollwaren	41	51	64	78	179	41	51	64	52	142
3. Seide, seid. u. halbs. Waren	9	22	15	417	17	9	22	15	16	17
4. Wollgarn, woll. Waren	45	37	415	211	504	45	37	44	23	59
5. Leinen- u. Hanfgarn, Zwirn	304	436	510	929	408	194	294	214	852	405
6. Leinwand u. Packleinwaren	142	374	546	227	321	142	373	546	227	321
7. Wachstuch, fertige Kleider	8	15	20	164	330	8	15	20	164	330
8. Lumpen	998	1 625	2 175	1 787	1 567	176	433	446	480	381
9. Jutesäcke	931	1 298	1 291	948	1 111	931	1 295	1 286	947	1 111
10. Verschiedenes	474	717	690	2 286	2 241	474	717	687	1 087	1 461
Zusammen	2 956	4 580	5 747	7 057	6 723	2 024	3 242	3 343	3 858	4 272
XI. Verschiedenes										
1. Hopfen	26	34	49	—	—	3	3	4	—	—
2. Papier, Papierwaren, Bücher Drucksachen	21 933	23 143	20 330	24 068	30 802	10 908	12 230	11 722	12 160	18 840
3. Asphalt, Teer, Pech, Dachpappe	6 997	6 501	12 608	13 183	16 976	3 340	3 828	9 433	13 183	16 976
4. Holzzeugmasse, Zellstoff	89 415	104 595	125 207	147 391	121 570	—	16	150	1 171	8
5. Verschiedenes	87 501	67 160	108 825	95 896	125 694	6 796	7 064	20 658	57 863	62 634
Zusammen	205 872	201 433	267 019	280 538	295 042	21 047	23 141	41 967	84 377	98 458
I – XI. Gesamtempfang	2 151 360	2 709 443	3 470 613	3 735 792	5 680 301	1 044 364	1 421 000	1 796 190	1 973 487	3 911 856

verkehr des Hafens Königsberg (Pr) und der Güterverkehr über See der Häfen Königsberg (Pr)-Pillau. — [2]) Angaben für frühere Jahre Vergleich mit den früheren Jahren zu erleichtern, ist die frühere Einteilung und Numerierung der Gütergruppen beibehalten worden.

171 b. Gesamtgüterversand

(Quelle: Angaben der Industrie- und

Gütergruppe[1])	Versand in t									
	insgesamt					darunter über See				
	1932	1933	1934	1935	1936	1932	1933	1934	1935	1936
1	2	3	4	5	6	7	8	9	10	11
I. Getreide, Hülsenfrüchte, Saaten, Mühlenfabrikate										
1. Weizen	76 441	97 273	104 583	62 478	41 948	70 896	93 604	97 985	55 186	38 394
2. Roggen	75 477	115 107	154 636	199 067	125 567	67 637	112 563	140 522	181 520	99 515
3. Gerste	46 762	36 863	55 768	85 925	70 095	45 164	35 973	51 145	78 490	62 585
4. Hafer	20 986	10 807	17 926	38 063	31 468	19 568	2 636	13 601	28 776	20 696
5. Buchweizen	59	3	1	2	127	59	3	1	2	127
6.—9. Erbsen, Bohnen, Wicken, Linsen	65 865	59 286	84 677	56 071	51 456	55 304	47 682	46 648	31 368	30 880
10. Mais	1 245	148	203	—	219	71	—	—	—	183
11.—16. Hanf-, Leinsaat, Rübsen, Raps, Mohn, Senf, Dottersaat	5 936	5 805	3 151	4 141	1 108	5 379	5 330	2 850	3 688	531
17. Kleesaat u. dgl.	2 950	8 044	6 356	4 102	4 317	2 950	8 044	6 356	4 102	4 317
18. Mühlenfabrikate	77 373	92 699	106 623	80 256	82 408	72 192	84 438	97 065	66 530	73 166
19. Kleie	16 176	19 266	18 294	13 009	19 618	10 142	11 068	10 907	2 495	4 170
20. Verschiedenes	631	488	603	451	12 279	132	15	219	389	1 954
Zusammen	389 901	445 789	552 821	543 565	440 610	349 494	401 356	467 299	452 546	336 518
II. Hanf, Flachs, Hede										
Zusammen	645	104	196	12	3	32	—	5	12	3
III. Holz, Holzwaren, Möbel										
1. Bau- u. Nutzholz	33 488	66 046	118 289	62 074	83 800	25 467	52 852	100 437	26 072	52 476
1a. Zellstoffholz	1	1	196	—	501	—	—	—	—	—
2. Brennholz	170	113	370	—	—	—	—	—	—	—
4. Holz- u. Böttcherwaren, Möbel u. Geräte	8 215	9 075	12 777	25 510	4 627	5 184	4 802	5 691	3 863	4 550
5. Korkholz, Korkwaren	—	—	—	—	—	—	—	—	—	—
6. Verschiedenes	377	592	1 941	5 664	33 061	377	523	287	597	579
Zusammen	42 251	75 827	133 573	93 248	121 989	31 028	58 177	106 415	30 532	57 605
IV. Kolonialwaren										
1.—3. Tee, Kaffee, Kakao	914	1 342	1 105	118	494	28	256	141	—	—
4. Reis	3 177	3 309	2 346	3 594	2 984	—	—	—	13	134
5. Gewürze aller Art	2	—	—	1	—	2	—	—	1	—
6. Südfrüchte (auch getrocknet)	22	17	7	1 845	1 482	22	17	7	21	—
7. Rohe Baumwolle	20	11	37	543	—	—	—	—	543	—
8.—10. Verschiedenes	—	—	19	—	823	—	—	16	—	823
Zusammen	4 135	4 679	3 514	6 101	5 783	52	273	164	578	957
V. Mineralische Rohprodukte und mineralische Waren										
1. Bernstein	73	62	75	56	42	73	62	75	56	42
2. Steinkohlen, Preßkohlen u. Koks	224 090	248 049	223 909	222 084	236 201	200	1	—	—	—
3. Salz	2 621	2 739	2 830	3 609	5 662	—	—	—	—	—
4. Kalk, Gips, Zement, Mauersteine, Dachpfann.	40 510	50 681	110 975	155 276	292 641	—	—	—	—	—
5. Glas, Porzellan, Fayence, Steingut	2 327	2 920	2 874	1 525	5 948	32	19	14	1	101
6. Steine, Steinwaren	538	2 083	2 644	14 731	166 494	2	2	9	1	4
7. Verschiedenes	38 299	45 613	55 942	118 294	169 972	6 524	3 345	52 177	64 165	46 850
Zusammen	308 458	352 147	399 249	515 575	876 960	6 831	3 429	52 267	64 222	46 997
VI. Tierische Rohprodukte und Verwandtes										
3. Talg, Talglichte u. dgl.	8	8	6	11	23	8	8	6	11	23
4. Rohe Häute, Felle	3 410	4 093	3 345	3 345	3 394	2 179	2 733	2 127	2 344	2 537
5. Leder				266	129	13	5	9	187	16
6. Wolle	227	316	18	—	631	11	2	18	—	3
7. Borsten, Pferdehaare	21	11	398	9	29	21	11	35	9	29
8. Tran	42	5	103	5	53	42	5	103	5	53
9. Verschiedenes	65	91	75	5 239	6 144	65	91	75	256	47
Zusammen	3 773	4 524	3 945	8 875	10 403	2 339	2 855	2 373	2 812	2 708
VII. Metalle, Metall- und Kurzwaren, Maschinen, Instrumente										
1. Roh- u. Brucheisen, altes Eisen	12 825	14 722	20 849	21 500	29 140	5 886	3 443	5 473	3 049	5 904
2. Formeisen, Blech, Eisen u. Stahl in St.	13 469	15 836	23 678	27 224	66 457	1 968	1 286	745	—	859
3. Eisen- u. Stahlwaren	12 051	16 950	17 481	33 423	30 998	462	291	602	1 209	746

in Königsberg (Pr) 1932–1936[1][2]

Handelskammer für Ost- und Westpreußen)

Gütergruppe[1]	Versand in t									
	insgesamt					darunter über See				
	1932	1933	1934	1935	1936	1932	1933	1934	1935	1936
1	2	3	4	5	6	7	8	9	10	11
Noch VII:										
4. Kurzwaren	—	—	—	304	—	—	—	—	—	—
5. Kupfer- u. Messingwaren	498	321	611	—	321	396	130	233	—	215
6. Sonstige Metalle u. Metallwaren	2 351	2 843	3 065	5 599	8 545	1 676	2 038	2 260	3 696	2 878
7. Instrumente, Maschinen u. Maschinenteile	2 951	4 397	10 513	33 093	55 869	155	265	305	175	834
Zusammen	44 145	55 069	76 197	121 143	191 330	10 543	7 453	9 618	8 129	11 436
VIII. Chemikalien, Düngemittel, Öle und Ölkuchen										
1. Bleiweiß	—	—	—	—	—	—	—	—	—	—
2. Schwefel	—	—	—	—	—	—	—	—	—	—
3. Schwefelsäure	57	73	81	94	107	—	—	—	—	—
4. Soda, Sodaasche, Pottasche, Salz- u. Salpetersäure	356	223	352	197	467	2	—	—	—	—
5. Alaun	—	—	—	—	—	—	—	—	—	—
6. Eisen- u. Kupfervitriol	—	—	—	—	—	—	—	—	—	—
7. Ätznatron	—	—	—	—	—	—	—	—	—	—
8. Chlorkalk	—	—	—	—	—	—	—	—	—	—
9. Drogen, Apotheker- u. Farbwaren u. dgl.	1 985	1 651	2 732	5 311	2 495	260	65	869	976	1 016
10. Natron, kohlensaures	—	—	—	—	401	—	—	—	—	—
11. Stärke	710	576	372	358	—	—	—	—	—	—
12. Petroleum, Benzin	36 566	38 428	43 214	3	—	20	741	—	3	—
13. Kokosnußöl	—	—	—	—	—	—	—	—	—	—
14. Baumöl	—	—	—	—	—	—	—	—	—	—
15. Öle aller Art, Terpentin	14 855	11 162	12 597	19 317	27 116	1 504	771	804	358	402
16. Ölkuchen	60 913	68 106	37 435	51 794	87 622	1 128	221	561	1 405	—
17. Düngemittel	59 273	74 769	93 031	100 238	331 586	—	88	1 801	1 499	2 309
18. Verschiedenes	1 802	1 728	40 529	65 726	51 559	1 802	1 728	272	5	350
Zusammen	176 517	196 716	230 343	243 038	501 353	4 716	3 614	4 307	4 246	4 077
IX. Verzehrgüter										
1. Zucker, roh u. raffiniert	12 828	11 256	14 389	6 281	10 454	14	12	5 652	15	2
2. Sirup, Melasse, Honig	498	366	329	18	21	2	3	2	18	21
3. Spiritus, Arrak, Rum	9 521	10 680	10 734	15 371	31 205	3	1	34	999	15 034
4. Wein	1 191	1 241	1 091	1 685	1 690	47	122	10	76	68
5. Bier aller Art u. Porter	12 990	8 582	10 209	12 458	9 845	—	—	—	—	—
6. Tabak	362	98	288	64	159	36	—	38	33	49
7. Butter u. Käse	6 455	5 802	6 425	9 552	13 374	6 455	5 802	6 425	9 411	10 279
8. Schmalz, Fett u. Margarine	150	130	171	12 342	7 437	150	130	171	580	430
9. Heringe	7 778	7 653	4 254	231	508	135	217	178	231	508
10. Verschiedenes	4 919	7 050	8 634	36 317	41 060	162	72	69	133	514
Zusammen	56 701	52 858	56 524	94 319	115 753	7 013	6 359	12 579	11 496	26 905
X. Textil-, Manufakturwaren und Verwandtes										
1. Baumwollgarn	—	—	—	—	491	—	—	—	—	—
2. Baumwollwaren	—	—	112	25	1	—	—	112	2	1
3. Seide, seid. u. halbs. Waren	—	—	—	—	—	—	—	—	—	—
4. Wollgarn, woll. Waren	282	3	23	496	—	282	3	—	—	—
5. Leinen- u. Hanfgarn, Zwirn	263	265	474	320	127	—	22	—	—	—
6. Leinwand u. Packleinwaren	180	793	134	79	—	180	792	134	79	—
7. Wachstuch, fertige Kleider	—	—	—	—	—	—	—	—	—	—
8. Lumpen	1 096	1 151	1 532	1 413	2 039	395	604	1 064	1 082	1 464
9. Jutesäcke	—	—	13	32	—	—	—	—	—	—
10. Verschiedenes	61	—	28	7 187	174	61	—	22	135	127
Zusammen	1 882	2 212	2 316	9 552	2 832	918	1 421	1 332	1 298	1 592
XI. Verschiedenes										
1. Hopfen	—	5	12	—	—	—	—	—	—	—
2. Papier, Papierwaren, Bücher Drucksachen	14 767	14 437	16 089	19 567	20 908	9 584	9 735	11 499	15 928	16 980
3. Asphalt, Teer, Pech, Dachpappe	9 682	10 029	14 863	—	—	13	3	—	—	—
4. Holzzeugmasse, Zellstoff	205 938	203 621	216 018	321 537	281 612	201 486	199 026	214 527	315 684	280 552
5. Verschiedenes	51 562	57 074	75 480	39 965	39 524	945	1 817	1 844	6 432	6 704
Zusammen	281 949	285 166	322 462	381 069	342 044	212 028	210 581	227 870	338 044	304 236
I.—XI. Gesamtversand	**1 310 357**	**1 475 091**	**1 781 140**	**2 016 497**	**2 609 060**	**624 994**	**695 518**	**884 229**	**913 915**	**793 034**

[1] [2] Vgl. Anm. 1 und 2 Tab. 171a.

G. Luftverkehr

172. Planmäßiger Linienverkehr in den Flughäfen Königsberg (Pr) und Tilsit 1933—1936

(Quelle: „Nachrichten für Luftfahrer" hrsg. vom Reichsluftfahrtministerium.)

Gegenstand	1933			1934			1935			1936		
	Ankunft	Durchgang	Abflug	Ankunft	Durchgang	Abflug	Ankunft	Durchgang	Abflug	Ankunft	Durchgang	Abflug
1	2	3	4	5	6	7	8	9	10	11	12	13
Königsberg (Pr)												
Flugzeuge	988	—	995	1 479	—	1 483	1 540	—	1 538	2 063	—	2 059
Fluggäste	3 506	—	3 703	3 337	4 428	3 501	3 459	6 370	3 276	5 422	7 306	5 506
Post in kg	36 708	—	26 165	117 442	46 433	115 122	146 964	53 077	146 003	158 003	59 202	164 684
Gepäck u. Fracht in kg	70 873	—	67 979	46 744	112 671	63 083	80 396	263 013	79 490	98 283	301 322	98 908
Tilsit												
Flugzeuge	327	—	327	26	—	26	46	—	46	145	—	145
Fluggäste	100	676	91	7	1 821	10	34	2 553	34	126	—	107
Post in kg	21	4 847	23	7	9 758	1	—	9 130	—	150	—	759
Gepäck u. Fracht in kg	1 102	13 922	699	177	34 823	78	290	56 781	254	1 238	—	938

H. Postverkehr

173. Reichspostanstalten und -verkehr in den Rechnungsjahren 1933/34—1936/37

(Quelle: Verwaltungsberichte der Deutschen Reichspost.)

Kursiv = Angaben für das Deutsche Reich

Anstalten	1933/34	1934/35	1935/36	1936/37	Verkehr	1933/34	1934/35	1935/36	1936/37
1	2	3	4	5	6	7	8	9	10
Postdienststellen [1]	1 571	1 643	1 721	1 779	Eingelieferte Briefsendungen [2]				
Auf 1 Postdienststelle entfielen qkm	23,5	22,5	21,4	21,0	Millionen Stck.	115,5	119,5	126,0	146,5
	11,0	*11,0*	*10,4*	*10,2*	Meßziffer (1933/34=100)	100,0	104,0	109,0	127,0
Einwohner	1 485	1 420	1 356	1 312		*100,0*	*101,0*	*106,0*	*118,0*
	1 538	*1 501*	*1 468*	*1 433*	Eingelieferte Pakete [4]				
Telegraphen-, Fernsprech- und Funkdienststellen [3]	1 744	1 799	1 769	1 802	Tausend Stck.	4 609	4 781	5 449	5 402
Auf 1 Telegraphendienststelle entfielen qkm	·	11,3	11,1	10,7	Meßziffer (1933/34=100)	100,0	104,0	118,0	117,0
	·	*7,7*	*7,6*	*7,5*		*100,0*	*105,0*	*112,0*	*120,0*
Einwohner	·	711	698	677	Einzahlungen auf Zahlkarten und Postanweisungen [5]				
	·	*1 080*	*1 065*	*1 053*	Millionen RM	524	586	678	720
Auf 1 Fernsprechdienststelle entfielen qkm	·	11,3	11,1	10,7	Meßziffer (1933 = 100)	100,0	112,0	129,0	137,0
	·	*7,7*	*7,7*	*7,5*		*100,0*	*108,0*	*115,0*	*120,0*
Einwohner	·	711	698	677	Telegramme				
	·	*1 081*	*1 064*	*1 052*	Tausend Stck.	493	524	565	533
Sprechstellen im Fernsprechnetz	71 858	76 765	82 079	87 047	Meßziffer (1933/34=100)	100,0	106,0	115,0	108,0
						100,0	*114,0*	*115,0*	*118,0*
Davon Hauptanschlüsse	44 111	47 044	49 967	52 446	Ferngespräche				
„ Nebenanschlüsse	24 171	26 080	28 337	30 759	Millionen Stck.	48,5	53,7	58,8	62,2
„ Öffentl. Sprechstellen	3 576	3 641	3 775	3 842	Meßziffer (1933/34=100)	100,0	111,0	121,0	129,0
						100,0	*105,0*	*112,0*	*118,0*

[1]) Postämter, -agenturen, -stellen, -hilfsstellen, Postscheckämter. — [2]) Telegraphenämter, -hilfsstellen, Fernsprechämter, gemeindl. öffentl. Sprechstellen. — [3]) Gewöhnliche u. eingeschriebene Briefe, Postkarten, Drucksachen, Postwurfsendungen, Geschäftspapiere, Mischsendungen, Warenproben, Päckchen. — [4]) Gewöhnliche Pakete und unversiegelte Wertpakete. — [5]) Angaben beziehen sich auf die Kalenderjahre 1933, 1934, 1935, 1936.

174. Rundfunkempfangsanlagen und -störungsmeldungen nach Reichspostdirektionsbezirken 1932—1937

(Quelle: Angaben der Reichspostdirektionen Königsberg (Pr) und Gumbinnen.)

Stichtag	Rundfunkempfangsanlagen überhaupt Anzahl Reichspostdirektionsbezirk Königsberg (Pr)	Rundfunkempfangsanlagen überhaupt Anzahl Reichspostdirektionsbezirk Gumbinnen	Rundfunkempfangsanlagen überhaupt Anzahl Provinz Ostpreußen zus.	Meßziffer (1. I. 1932 = 100) Provinz Ostpreußen	Darunter gebührenfreie Anlagen für Bedürftige Anzahl Reichspostdirektionsbezirk Königsberg (Pr)	Darunter gebührenfreie Anlagen für Bedürftige Anzahl Reichspostdirektionsbezirk Gumbinnen	Darunter gebührenfreie Anlagen für Bedürftige Anzahl Provinz Ostpreußen zus.	Erledigte Störungsmeldungen Zeitraum (Vierteljahr)	Erledigte Störungsmeldungen Anzahl Reichspostdirektionsbezirk Königsberg (Pr)	Erledigte Störungsmeldungen Anzahl Reichspostdirektionsbezirk Gumbinnen	Erledigte Störungsmeldungen Anzahl Provinz Ostpreußen zus.
1	2	3	4	5	6	7	8	9	10	11	12
1. Januar 1932	61 667	14 559	76 226	100	2 028	305	2 333	1. Vj. 1932	Der Rundfunkentstörungsdienst wurde am 1. X. 1932 eingerichtet		
1. April „	64 989	16 555	81 544	107	2 627	432	3 059	2. „			
1. Juli „	63 311	16 926	80 237	105	2 817	551	3 368	3. „	21	—	21
1. Oktober „	63 283	16 820	80 103	105	3 013	588	3 601	4. „	489	144	633
1. Januar 1933	68 542	18 350	86 892	114	3 813	664	4 477	1. Vj. 1933	695	327	1 022
1. April „	72 743	20 533	93 276	122	3 834	809	4 643	2. „	706	484	1 190
1. Juli „	72 713	21 739	94 452	124	3 023	751	3 774	3. „	435	179	614
1. Oktober „	72 194	21 384	93 578	123	1 617	542	2 159	4. „	672	302	974
1. Januar 1934	81 449	23 919	105 368	138	2 251	653	2 904	1. Vj. 1934	866	389	1 255
1. April „	88 675	27 501	116 176	152	954	802	1 756	2. „	658	365	1 023
1. Juli „	86 636	28 115	114 751	150	665	793	1 458	3. „	647	305	952
1. Oktober „	90 798	28 001	118 799	156	582	815	1 397	4. „	793	394	1 187
1. Januar 1935	102 632	31 286	133 918	176	1 344	923	2 267	1. Vj. 1935	1 055	515	1 570
1. April „	113 190	36 425	149 615	196	2 041	1 084	3 125	2. „	856	626	1 482
1. Juli „	111 154	36 684	147 838	194	4 167	1 352	5 519	3. „	747	374	1 121
1. Oktober „	113 288	36 808	150 096	197	4 431	1 452	5 883	4. „	1 006	340	1 346
1. Januar 1936	126 314	42 135	168 449	221	5 734	1 964	7 698	1. Vj. 1936	1 090	459	1 549
1. April „	137 685	46 816	184 501	242	6 635	2 390	9 025	2. „	747	478	1 225
1. Juli „	135 881	46 176	182 057	239	6 520	2 336	8 856	3. „	805	251	1 056
1. Oktober „	138 470	46 947	185 417	243	6 559	2 225	8 784	4. „	996	337	1 333
1. Januar 1937	152 564	55 432	207 996	273	7 953	2 756	10 709	1. Vj. 1937	1 140	453	1 593
1. April „	162 439	57 145	219 584	288	8 920	3 141	12 061	2. „	862	501	1 363
1. Juli „	156 529	55 772	212 301	279	8 626	3 146	11 772	3. „	786	271	1 057
1. Oktober „	159 023	58 730	217 753	286	9 475	3 405	12 880	4. „	1 078	337	1 415

175. Rundfunkdichte in Ostpreußen und anderen Reichsgebieten 1931 und 1936

(Quelle: Vierteljahresheftе des Instituts für Konjunkturforschung.)

Reichspostdirektionsbezirk bezw. Provinz	Einwohner am 16. VI. 1933	Haushaltungen am 16. VI. 1933 insgesamt	Haushaltungen am 16. VI. 1933 dar. in Orten mit mehr als 2 500 Einwohnern	Rundfunkempfangsanlagen[1]) Stand am 1. IV. 1931 insgesamt	Stand am 1. IV. 1931 dar. in Orten m. mehr als 2 500 Einw.	Stand am 1. IV. 1931 je 100 Haushaltungen im Gesamtgebiet	Stand am 1. IV. 1931 je 100 Haushaltungen in Orten mit mehr als 2 500 Einwohnern	Stand am 1. IV. 1931 je 100 Haushaltungen in Orten mit 2 500 u. weniger Einwohnern	Stand am 1. IV. 1936 insgesamt	Stand am 1. IV. 1936 dar. in Orten m. mehr als 2 500 Einw.	Stand am 1. IV. 1936 je 100 Haushaltungen im Gesamtgebiet	Stand am 1. IV. 1936 je 100 Haushaltungen in Orten mit mehr als 2 500 Einwohnern	Stand am 1. IV. 1936 je 100 Haushaltungen in Orten mit 2 500 u. weniger Einwohnern
1	2	3	4	5	6	7	8	9	10	11	12	13	14
Gumbinnen	**767 073**	**177 836**	**51 434**	**12 452**	**5 892**	**7,0**	**11,5**	**5,2**	**46 816**	**21 457**	**26,3**	**41,7**	**20,1**
Königsberg (Pr)	**1 566 228**	**379 505**	**198 054**	**53 898**	**38 893**	**14,2**	**19,6**	**8,3**	**137 685**	**87 659**	**36,3**	**44,3**	**27,6**
Prov. Ostpreuß.	**2 333 301**	**557 341**	**249 488**	**66 350**	**44 785**	**11,9**	**18,0**	**7,0**	**184 501**	**109 116**	**33,1**	**43,7**	**24,5**
Köslin	854 396	203 818	76 891	16 729	8 925	8,2	11,6	6,1	53 851	26 918	26,4	35,0	21,2
Stettin	1 235 290	335 486	205 867	59 793	46 055	17,8	22,4	10,6	140 769	93 701	42,0	45,5	36,3
Prov. Pommern	2 089 686	539 304	282 758	76 522	54 980	14,2	19,4	8,4	194 620	120 619	36,1	42,7	28,8
Potsdam	1 414 727	412 508	241 545	92 191	56 717	22,3	23,5	20,7	216 585	135 624	52,5	56,1	47,4
Frankfurt (Oder)	1 459 504	421 428	196 963	59 774	37 421	14,4	19,0	10,0	157 702	93 400	37,4	47,4	28,6
Prov. Brandenburg[2])	2 874 231	833 936	438 508	151 965	94 138	18,2	21,5	14,6	374 287	229 024	44,9	52,2	36,7
Breslau	3 224 259	919 035	512 394	151 278	128 172	16,5	25,0	5,7	341 236	230 393	37,1	45,0	27,3
Oppeln	1 482 765	363 402	201 047	34 630	27 298	9,5	13,6	4,5	99 349	74 001	27,3	36,8	15,6
Prov. Schlesien	4 707 024	1 282 437	713 441	185 908	155 470	14,5	21,8	5,3	440 585	304 394	34,4	42,7	23,9
Deutsches Reich (ohne Saarland)	65 218 460	17 727 996	11 682 340	3 731 681	3 159 944	21,0	27,0	9,5	7 518 661	5 807 896	42,4	49,7	28,9

[1]) Nach Erhebungen der Reichspost. — [2]) Ohne Berlin.

J. Fremden

176. Fremdenverkehr[1]) in 112 Fremden

(Quelle: Eigene Erhebung des Statistischen

Fremdenverkehrsgemeinde, Fremdenverkehrsbezirk[2])	Kreis	Einwohnerzahl 16. VI. 1933	Winterhalbjahr 1934/35		Sommerhalbjahr 1935		Winterhalbjahr 1935/36		Sommerhalbjahr 1936	
			Fremde	Übernachtungen	Fremde	Übernachtungen	Fremde	Übernachtungen	Fremde	Übernachtungen
1		2	3	4	5	6	7	8	9	10
Marienburg	Marienburg	25 121	9 368	13 820	16 142	16 604	9 654	12 639	19 571	26 374
Marienwerder	Marienwerder	15 548	1 879	3 175	9 285	11 290	6 338	7 337	6 845	8 448
Dt. Eylau	Rosenberg	12 836	1 032	1 065	1 704	1 704	2 013	2 040	3 492	4 497
Freystadt	„	3 075	137	173	174	174	192	231	365	391
Riesenburg	„	6 116	1 554	1 944	1 483	1 714	854	1 107	770	1 064
Rosenberg	„	3 882	345	493	365	529	296	429	496	676
Stuhm	Stuhm	6 147	297	432	490	675	448	673	550	802
Weißenberg	„	517	·	·	60	106	24	33	30	105
Westpreußen ohne Elbing			14 612	21 102	29 703	32 796	19 819	24 689	32 119	42 357
Elbing	Stadtkreis	72 409	8 824	13 238	12 467	19 758	13 007	20 745	16 080	23 063
Kahlberg-Liep	Elbing	828	·	·	8 462	76 603	·	·	8 067	78 164
Narmeln	„	278	·	·	277	612	·	·	118	387
Pröbbernau	„	329	·	·	108	760	·	·	27	191
Succase	„	637	9	72	225	491	20	53	350	819
Tolkemit	„	3 532	73	241	218	390	104	165	203	299
Elbing Stadt und Land			8 906	13 551	21 757	98 614	13 131	20 963	24 845	102 923
Christburg	Mohrungen	3 366	544	544	459	459	400	400	381	381
Liebstadt	„	2 463	300	355	331	387	344	563	434	520
Mohrungen	„	5 414	1 071	2 190	1 855	2 056	1 774	2 257	1 764	2 159
Saalfeld	„	2 942	181	181	312	389	434	588	637	743
Hohenstein	Osterode	3 630	1 079	1 086	2 408	2 641	922	1 009	2 833	3 062
Liebemühl	„	2 300	171	178	422	451	163	229	557	587
Osterode	„	17 977	6 497	8 413	7 923	12 071	6 078	8 057	10 344	14 338
Tharden	„	227	·	·	141	639	·	·	203	523
Mühlhausen	Pr. Holland	2 784	155	291	200	554	205	328	231	258
Pr. Holland	„	5 312	1 454	1 670	1 919	2 337	1 819	2 112	2 179	2 469
Oberland			12 052	14 908	15 970	21 787	12 139	15 543	19 563	25 040
Allenstein	Stadkreis	43 043	13 976	20 443	21 915	31 315	16 554	22 744	18 916	25 428
Wartenburg	Allenstein	4 818	307	307	528	528	371	371	504	519
Neidenburg	Neidenburg	8 396	1 401	1 549	1 140	1 140	1 168	1 299	1 594	1 680
Ortelsburg	Ortelsburg	12 251	4 039	5 618	5 103	6 366	4 734	5 766	5 070	6 289
Passenheim	„	2 508	186	200	147	211	170	200	336	362
Willenberg	„	2 506	173	263	231	269	206	229	195	244
Tannenberg			20 091	28 380	29 064	39 829	23 203	30 609	26 615	34 522
Angerburg	Angerburg	7 823	2 102	2 663	5 692	6 781	2 122	2 690	5 526	7 081
Arys	Johannisburg	3 132	1 060	1 159	1 644	2 154	970	1 168	1 156	1 582
Bialla	„	2 448	242	242	345	345	326	326	419	419
Johannisburg	„	5 725	951	1 067	2 153	2 220	1 142	1 369	1 879	2 423
Nieden	„	548	·	·	288	2 815	·	·	115	755
Wiartel	„	260	·	·	327	1 752	28	34	269	1 148
Lötzen	Lötzen	11 847	3 448	4 790	12 889	17 679	3 703	5 849	7 600	13 610
Rhein	„	2 290	71	78	51	61	81	88	277	1 603
Lyck	Lyck	15 512	3 712	5 540	4 495	6 230	3 769	5 080	7 348	14 588
Alt-Ukta	Sensburg	1 280	·	·	615	911	136	234	689	954
Cruttinnen	„	416	·	·	660	2 863	·	·	523	2 792
Nikolaiken	„	2 668	227	377	1 922	3 336	412	525	2 084	3 974
Rudczanny	„	730	602	1 184	3 640	9 509	696	1 352	5 421	14 250
Sensburg	„	8 757	1 806	2 041	2 463	2 877	1 918	2 119	2 594	2 730
Treuburg	Treuburg	6 629	3 531	4 103	3 887	4 337	3 983	4 578	3 451	4 361
Masuren			17 752	23 244	41 071	63 870	19 286	25 412	39 351	72 270

[1]) Die Erhebung erstreckt sich auf die Fremden in allen oder den wichtigsten Gaststätten, Heimen und Privatunterkünften im Abschnitt XV. — [2]) Die Fremdenverkehrsbezirke entsprechen den Bereichen der Gebietsausschüsse des Landesfremden-

verkehr

verkehrsgemeinden 1934–1937

Amtes der Provinz Ostpreußen.)

Winterhalbjahr 1936/37		Sommerhalbjahr 1937		Kalenderjahr 1935		Kalenderjahr 1936		Kalenderjahr 1937		Fremdenverkehrsgemeinde, Fremdenverkehrsbezirk[3])
Fremde	Übernachtungen	Fremde	Übernachtungen	Fremde	Übernachtungen	Fremde	Übernachtungen	Fremde	Übernachtungen	
11	12	13	14	15	16	17	18	19	20	21
10 414	16 870	21 386	33 301	24 458	43 469	29 513	41 836	32 469	50 877	Marienburg
2 400	3 499	2 647	4 983	5 016	8 394	4 852	7 829	5 134	8 723	Marienwerder
2 312	2 635	2 790	3 154	2 861	2 861	6 397	7 209	5 445	6 067	Dt. Eylau
316	335	465	512	307	333	635	698	833	943	Freystadt
1 307	1 893	1 852	2 553	2 725	3 278	1 705	2 373	3 357	4 723	Riesenburg
319	490	586	748	681	1 060	822	1 072	1 035	1 383	Rosenberg
432	1 895	619	853	888	1 238	969	2 094	1 067	2 405	Stuhm
16	31	49	86	72	124	54	147	53	90	Weißenberg
17 516	27 648	30 394	46 190	37 008	60 757	44 947	63 258	49 393	75 220	**Westpreußen ohne Elbing**
12 366	16 737	25 325	29 789	26 830	35 237	34 549	43 688	38 762	47 794	Elbing
·	·	8 837	74 026	8 512	77 679	9 889	78 140	8 837	74 026	Kahlberg-Liep
·	·	257	926	230	612	118	387	257	926	Narmeln
·	·	179	179	108	760	27	191	179	179	Pröbbernau
46	91	430	864	240	531	381	883	538	1 084	Succase
63	76	214	287	315	609	280	389	274	384	Tolkemit
12 475	16 904	35 242	106 071	36 235	115 428	45 244	123 678	48 847	124 393	**Elbing Stadt und Land**
365	380	309	325	920	920	781	781	616	659	Christburg
377	407	394	410	666	882	803	979	786	864	Liebstadt
1 511	1 789	1 851	2 603	3 615	4 307	3 467	4 386	3 449	4 538	Mohrungen
592	748	747	896	628	806	1 113	1 376	1 386	1 711	Saalfeld
997	1 258	2 658	2 950	3 233	3 519	3 820	4 212	3 716	4 137	Hohenstein
157	195	475	513	558	632	742	801	630	717	Liebemühl
6 405	8 089	10 015	14 944	14 319	20 681	16 555	22 433	16 092	22 833	Osterode
·	·	71	289	141	639	203	523	72	290	Tharden
149	262	166	222	383	675	411	516	325	508	Mühlhausen
1 669	2 276	1 908	2 662	3 633	4 341	3 949	4 669	3 454	4 988	Pr. Holland
12 222	15 404	18 594	25 814	28 096	37 402	31 844	40 676	30 526	41 245	**Oberland**
14 557	25 148	21 243	33 544	37 619	54 446	34 099	48 317	37 075	59 615	Allenstein
342	352	498	503	852	832	888	913	895	909	Wartenburg
1 223	1 254	2 117	2 117	2 114	2 167	2 736	2 882	3 676	3 690	Neidenburg
4 711	6 019	6 034	7 127	9 488	12 162	10 094	12 744	10 815	12 982	Ortelsburg
220	1 892	570	2 983	326	401	540	624	1 016	9 759	Passenheim
192	277	259	312	409	518	402	527	469	550	Willenberg
21 245	34 942	30 721	46 586	50 808	70 546	48 759	66 007	53 946	87 505	**Tannenberg**
2 736	3 405	7 375	8 870	7 850	9 299	7 792	10 097	10 336	12 762	Angerburg
778	847	1 136	1 341	2 696	3 329	2 024	2 606	1 921	2 288	Arys
457	493	425	471	652	652	837	837	947	1 121	Bialla
1 588	1 809	1 846	2 301	2 987	3 326	3 466	4 227	3 133	3 878	Johannisburg
·	·	173	1 298	288	2 815	115	755	173	1 298	Nieden
28	53	282	1 043	353	1 784	288	1 183	302	1 075	Wiartel
3 842	5 904	10 469	20 595	21 205	30 078	11 526	19 660	14 920	28 064	Lötzen
266	294	320	322	122	143	457	1 801	571	586	Rhein
6 640	8 483	8 158	10 780	8 410	12 064	12 837	18 584	14 341	19 233	Lyck
176	252	688	1 156	688	991	828	1 212	877	1 512	Alt-Ukta
·	·	938	2 487	660	2 863	523	2 792	955	2 536	Cruttinnen
517	640	2 240	5 333	2 199	3 740	2 600	4 614	2 711	6 001	Nikolaiken
908	1 659	6 473	17 098	4 324	10 947	5 308	13 258	7 609	19 407	Rudczanny
2 105	2 251	3 140	3 592	4 412	5 086	4 546	4 781	5 486	6 258	Sensburg
2 845	3 660	3 215	3 752	7 809	8 889	6 687	8 345	6 057	7 242	Treuburg
22 886	29 750	46 878	80 439	64 655	96 006	59 834	94 752	70 339	113 261	**Masuren**

der erfaßten Fremdenverkehrsgemeinden. Die Besucher von Jugendherbergen sind hierin nicht enthalten, vgl. Tab. „Jugendherbergen" verkehrsverbandes Ostpreußen unter Ausschaltung der Ueberschneidungen der Gebietsausschüsse.

Noch Tab. 176.

Fremdenverkehrsgemeinde, Fremdenverkehrsbezirk[1])	Kreis	Einwohnerzahl 16. VI. 1933	Winterhalbjahr 1934/35		Sommerhalbjahr 1935		Winterhalbjahr 1935/36		Sommerhalbjahr 1936	
			Fremde	Übernachtungen	Fremde	Übernachtungen	Fremde	Übernachtungen	Fremde	Übernachtungen
1		2	3	4	5	6	7	8	9	10
Insterburg	Stadtkreis	41 230	8 329	11 062	8 565	10 626	9 127	10 675	9 170	10 452
Waldfrieden	Insterburg	208	72	2 467	419	12 088	142	4 750	377	11 850
Darkehmen	Darkehmen	3 652	1 943	2 318	1 947	2 437	1 982	2 554	2 186	2 878
Goldap	Goldap	9 380	883	912	2 237	2 581	3 252	4 177	4 694	6 621
Matzutkehmen	„	210	·	·	98	411	11	12	164	656
Rominten	„	1 128	185	633	1 358	7 056	525	2 127	1 711	6 814
Waldkater	„	·	·	·	110	542	3	9	153	557
Schillinnen	„	30	·	·	99	584	·	·	164	1 059
Szittkehmen	„	1 286	·	·	194	279	62	67	136	150
Gumbinnen	Gumbinnen	19 987	6 692	8 477	6 841	10 612	7 526	12 942	7 437	13 418
Pillkallen	Pillkallen	5 005	832	942	979	1 258	871	1 102	810	1 036
Eydtkuhnen	Stallupönen	5 679	158	180	226	338	194	202	347	348
Marinowo	„	·	·	·	530	1 233	83	169	750	1 276
Gr. Trakehnen	„	513	·	·	258	332	55	81	368	574
Stallupönen	„	6 294	1 330	1 657	1 109	1 479	1 592	2 211	1 782	2 307
Wehlau	Wehlau	7 534	926	1 392	1 296	1 882	1 183	1 596	1 035	1 556
Trakehnen			21 350	30 040	26 266	53 738	26 608	42 674	31 284	61 552
Heinrichswalde	Niederung	3 180	428	566	678	928	479	553	539	607
Karkeln	„	932	·	·	158	186	·	·	252	338
Kaukehmen	„	4 262	1 033	1 504	1 106	1 364	1 177	1 555	1 138	1 489
Skaisgirren	„	1 894	714	819	824	834	886	979	760	822
Labiau	Labiau	5 905	213	338	415	491	456	467	745	750
Tilsit	Stadtkreis	57 286	5 726	8 860	7 386	11 012	7 377	10 559	9 466	15 490
Ragnit	Tilsit-Ragnit	9 293	202	369	175	340	182	302	255	441
Szillen	„	1 386	·	·	168	235	106	186	159	178
Tapiau	Wehlau	7 683	383	424	521	604	436	468	652	686
Niederung und Kurisches Haff			8 699	12 880	11 431	15 994	11 099	15 069	13 966	20 801
Bartenstein	Bartenstein	8 717	1 517	1 878	1 634	2 538	2 160	2 555	1 898	2 120
Domnau	„	2 707	·	·	151	151	175	175	185	186
Friedland	„	4 323	849	1 056	1 060	1 255	949	1 246	1 009	1 269
Schippenbeil	„	2 798	292	335	294	474	357	432	361	539
Braunsberg	Braunsberg	15 325	1 995	2 943	3 164	5 157	4 690	6 414	5 562	6 852
Frauenburg	„	2 951	89	153	429	524	138	248	247	336
Mehlsack	„	4 555	541	947	612	1 455	585	1 865	587	1 064
Wormditt	„	6 813	·	·	1 595	1 630	1 721	1 981	1 460	1 667
Gerdauen	Gerdauen	4 801	1 193	1 761	1 022	1 368	1 117	1 513	1 183	1 577
Heiligenbeil	Heiligenbeil	5 597	574	850	834	1 320	736	1 014	765	1 053
Ludwigsort	„	762	·	·	80	104	20	20	18	19
Zinten	„	3 955	724	1 285	641	1 302	607	851	639	962
Guttstadt	Heilsberg	5 421	485	663	569	729	777	866	780	996
Heilsberg	„	8 781	1 016	1 234	1 353	1 864	2 084	2 472	2 067	2 460
Landsberg	Pr. Eylau	2 740	665	912	706	1 447	829	1 101	835	1 856
Pr. Eylau	„	4 322	525	810	803	1 110	564	785	792	963
Korschen	Rastenburg	2 742	431	765	486	509	349	371	216	216
Rastenburg	„	16 021	3 792	5 087	3 924	5 056	5 052	6 346	5 134	6 092
Bischofsburg	Rößel	6 571	1 035	1 374	1 080	1 450	1 140	1 682	1 322	1 743
Bischofstein	„	3 265	382	407	557	649	287	370	484	564
Rößel	„	4 766	1 473	1 903	1 525	2 002	1 336	1 827	1 212	1 627
Seeburg	„	3 069	740	1 062	1 116	1 203	1 100	1 438	878	1 210
Allenburg	Wehlau	2 082	155	237	251	439	223	265	384	554
Ermland-Natangen			18 473	25 662	23 886	33 736	26 996	35 837	28 018	35 925

[1]) Vgl. Anm. 2 auf Seite 250/1.

Winterhalbjahr 1936/37		Sommerhalbjahr 1937		Kalenderjahr 1935		Kalenderjahr 1936		Kalenderjahr 1937		Fremdenverkehrsgemeinde, Fremdenverkehrsbezirk[1])
Fremde	Übernachtungen	Fremde	Übernachtungen	Fremde	Übernachtungen	Fremde	Übernachtungen	Fremde	Übernachtungen	
11	12	13	14	15	16	17	18	19	20	21
8 137	9 558	10 225	11 707	17 047	20 958	17 997	20 831	18 905	21 323	Insterburg
129	4 590	692	12 650	522	15 345	519	17 001	913	17 912	Waldfrieden
1 935	2 554	2 217	2 847	3 944	4 855	4 131	5 443	4 176	5 564	Darkehmen
3 182	4 479	4 457	7 226	3 992	4 566	8 128	11 496	8 218	12 374	Goldap
-	-	86	149	102	416	171	663	86	149	Matzutkehmen
493	1 204	2 276	8 208	1 863	9 179	2 108	7 948	2 786	9 364	Rominten
-	-	143	143	113	551	153	557	143	143	Waldkater
-	-	176	1 072	99	584	164	1 059	176	1 072	Schillionen
71	71	94	129	234	323	179	194	144	179	Szittkehmen
5 700	11 137	7 098	12 799	14 116	21 648	13 895	25 693	13 015	24 032	Gumbinnen
1 329	1 654	1 236	1 552	1 813	2 222	1 886	2 493	2 453	3 075	Pillkallen
287	347	310	310	404	526	658	696	573	681	Eydtkuhnen
-	-	691	1 061	613	1 402	750	1 276	691	1 061	Marinowo
110	256	593	889	296	383	426	732	731	1 146	Gr. Trakehnen
1 361	1 632	1 673	2 036	2 407	3 206	3 411	4 500	3 307	3 824	Stallupönen
1 100	1 623	1 096	1 394	2 356	3 445	2 167	3 101	2 067	2 875	Wehlau
23 834	39 105	33 063	64 172	49 921	89 609	56 743	103 683	58 384	104 774	**Trakehnen**
553	606	598	732	1 101	1 501	1 026	1 148	1 115	1 315	Heinrichswalde
-	-	370	373	158	186	252	338	370	373	Karkeln
1 145	1 365	1 103	1 440	2 219	2 941	2 270	2 998	2 164	2 687	Kaukehmen
692	751	1 073	1 185	1 628	1 716	1 592	1 702	1 817	1 982	Skaisgirren
574	588	1 165	1 213	740	879	1 253	1 260	1 884	1 946	Labiau
8 377	13 008	11 660	16 184	13 181	19 994	18 024	27 288	20 766	29 614	Tilsit
169	304	252	452	378	701	450	721	401	739	Ragnit
164	170	238	285	274	421	239	261	425	494	Szillen
639	659	796	835	989	1 102	1 144	1 203	1 476	1 536	Tapiau
12 313	17 451	17 255	22 699	20 668	29 441	26 250	36 919	30 418	40 686	**Niederung und Kurisches Haff**
2 024	2 819	2 059	2 677	3 232	4 635	4 250	4 876	4 115	5 546	Bartenstein
101	101	133	133	230	230	331	332	269	269	Domnau
813	948	1 139	1 286	1 964	2 387	1 914	2 438	1 982	2 231	Friedland
301	382	481	671	592	822	743	1 021	735	1 036	Schippenbeil
4 266	5 179	4 035	5 195	6 678	10 255	9 918	12 341	7 740	9 869	Braunsberg
102	125	300	369	563	832	353	458	438	553	Frauenburg
679	1 128	869	1 252	1 109	2 666	1 214	2 568	1 622	2 432	Mehlsack
1 653	1 783	1 442	1 616	2 439	2 491	3 267	3 788	2 872	3 206	Wormditt
1 141	1 490	1 351	1 471	2 138	2 915	2 376	3 250	2 344	2 785	Gerdauen
754	1 047	1 119	1 711	1 512	2 350	1 490	2 019	2 130	3 029	Heiligenbeil
54	54	78	78	93	117	54	55	123	123	Ludwigsort
596	721	821	1 496	1 389	2 565	1 228	1 741	1 421	2 289	Zinten
852	992	1 038	1 347	1 238	1 519	1 559	1 908	1 893	2 442	Guttstadt
1 659	2 340	1 675	2 309	2 739	3 538	3 982	4 897	3 283	4 497	Heilsberg
708	854	802	802	1 438	2 350	1 589	2 893	1 526	1 592	Landsberg
840	1 134	1 024	1 128	1 326	1 968	1 514	2 018	1 940	2 100	Pr. Eylau
401	401	700	700	895	1 233	600	607	1 205	1 205	Korschen
4 409	6 066	4 528	5 824	8 401	10 820	10 409	13 383	9 083	12 060	Rastenburg
1 178	1 277	1 261	1 496	2 204	3 080	2 547	3 239	2 398	2 845	Bischofsburg
280	294	262	313	992	1 144	777	883	605	730	Bischofstein
985	1 285	993	1 598	3 026	3 992	2 450	3 344	1 860	2 887	Rößel
477	607	651	777	2 105	2 422	1 665	2 322	1 095	1 353	Seeburg
299	501	409	561	409	621	691	998	719	1 036	Allenburg
24 572	31 528	27 170	34 810	46 712	64 952	54 921	71 379	51 398	66 115	**Ermland-Natangen**

Noch Tab. 176.

Fremdenverkehrsgemeinde, Fremdenverkehrsbezirk[1])	Kreis	Einwohnerzahl 16. VI. 1933	Winterhalbjahr 1934/35		Sommerhalbjahr 1935		Winterhalbjahr 1935/36		Sommerhalbjahr 1936	
			Fremde	Übernachtungen	Fremde	Übernachtungen	Fremde	Übernachtungen	Fremde	Übernachtungen
1		2	3	4	5	6	7	8	9	10
Cranz	Fischhausen	4 667	79	193	9 947	111 158	108	192	14 735	169 556
Fischhausen	„	3 492	208	544	262	299	216	238	358	422
Georgenswalde	„	694	-	-	2 487	31 180	-	-	2 756	31 636
Gr. Kuhren	„	705	-	-	253	1 443	11	18	532	3 391
Neuhäuser	„	787	-	-	2 571	40 764	-	-	2 026	42 185
Neukuhren	„	1 168	-	-	3 063	44 901	-	-	3 210	48 597
Neutief	„	231	-	-	230	3 367	-	-	216	3 032
Palmnicken	„	2 361	-	-	539	2 090	59	76	751	2 491
Pillau	„	7 092	384	1 312	1 520	2 888	479	1 227	1 665	2 908
Pillkoppen	„	301	-	-	888	5 999	-	-	1 439	13 315
Rantau	„	618	-	-	33	148	-	-	54	483
Rauschen	„	2 178	-	-	12 347	151 055	-	-	11 163	110 792
Rossitten	„	650	2	4	2 487	15 872	82	301	3 474	18 544
Sarkau	„	650	-	-	1 438	23 829	20	24	2 303	30 013
Sorgenau	„	659	-	-	195	301	2	4	362	3 498
Loppöhnen	„	154	-	-	11	87	-	-	26	317
Samland			673	2 053	38 271	435 381	977	2 080	45 690	481 180
Königsberg (Pr)	Stadtkreis	315 795	33 837	61 521	50 326	84 966	40 752	63 763	46 717	79 660
Metgethen	Königsberg	1 946	-	-	99	906	59	337	72	849
Gr. Heydekrug	Fischhausen	2 064	-	-	127	221	46	176	106	345
Königsberg (Pr) und Umgebung			33 837	61 521	50 552	86 093	40 857	64 276	46 895	80 854
Provinz Ostpreußen (112 Fremdenverkehrsgemeinden)		**156 445**	**233 341**	**287 971**	**881 838**	**194 115**	**277 152**	**308 346**	**957 424**

[1]) Vgl. Anm. 2 auf Seite 250/51.

177. Fremdenübernachtungen in den

(Quelle: Eigene Erhebung des

a) Zahl der Übernachtungen

Fremdenverkehrsbezirk	Jahr	Januar	Febr.	März	April	Mai	Juni	Juli	Aug.	Sept.	Okt.	Nov.	Dez.	Jahressumme
1	2	3	4	5	6	7	8	9	10	11	12	13	14	15
Westpreußen ohne Elbing	1935	3 527	3 471	3 587	4 118	5 008	6 632	7 831	7 967	6 523	5 353	4 008	2 732	60 757
	1936	3 532	3 391	3 966	3 767	4 906	5 655	7 241	9 262	6 783	6 314	5 209	3 232	63 258
	1937	3 818	4 426	4 649	5 669	6 510	7 418	9 429	10 308	6 856	6 661	5 439	4 037	75 220
Elbing Stadt und Land	1935	1 869	1 201	2 282	2 198	2 740	17 796	45 961	25 141	6 174	3 912	3 841	2 313	115 428
	1936	3 062	2 427	2 941	2 743	4 737	16 973	44 981	31 161	6 224	3 851	2 816	1 762	123 678
	1937	2 823	2 865	2 787	3 727	6 044	19 787	46 485	23 738	6 290	3 420	4 375	2 052	124 393
Oberland	1935	2 389	2 355	2 738	2 553	3 008	3 648	5 190	3 996	3 626	3 417	2 873	1 600	37 402
	1936	2 466	2 397	2 790	2 642	3 402	4 119	5 748	5 192	3 937	3 380	2 776	1 827	40 676
	1937	2 267	2 644	2 510	2 919	3 119	4 136	5 954	5 493	4 193	3 644	2 878	1 488	41 245
Tannenberg	1935	4 692	5 032	5 352	5 244	6 325	6 678	7 181	7 557	7 160	6 769	5 266	3 290	70 546
	1936	5 035	5 007	5 233	4 579	5 208	5 675	5 841	6 352	6 767	7 201	5 766	3 343	66 007
	1937	5 186	5 634	7 812	6 796	7 053	8 805	9 082	7 692	7 158	9 208	8 390	4 689	87 505
Masuren	1935	3 728	3 753	4 481	4 820	6 597	20 915	17 443	12 998	8 325	5 779	4 625	2 542	96 006
	1936	3 519	4 133	4 774	4 636	8 445	11 655	16 945	16 346	8 882	6 499	5 536	3 382	94 752
	1937	4 111	5 081	5 141	6 720	9 663	13 496	20 508	19 661	10 391	7 829	6 886	3 774	113 261
Trakehnen	1935	3 757	4 936	5 470	5 077	6 949	9 681	11 189	11 077	9 717	9 075	7 629	5 052	89 609
	1936	7 166	6 686	7 466	6 980	8 203	10 284	12 539	11 857	11 645	9 124	7 074	4 859	103 683
	1937	5 724	6 479	6 045	7 560	8 777	11 003	13 426	12 215	11 191	9 569	7 537	5 248	104 774
Niederung und Kurisches Haff	1935	2 130	2 243	2 145	1 967	2 794	2 308	3 026	2 727	2 967	2 700	2 591	1 843	29 441
	1936	2 796	2 294	2 616	2 319	2 854	3 392	3 845	3 963	4 139	3 626	2 919	2 156	36 919
	1937	2 942	2 840	2 968	3 256	3 380	3 566	3 946	4 163	4 388	3 638	3 277	2 322	40 686
Samland	1935	401	226	366	1 052	8 218	72 150	203 768	103 936	27 545	732	149	238	418 781
	1936	134	318	509	583	12 501	74 880	235 897	130 056	10 516	1 938	194	130	467 656
	1937	640	201	432	190	14 354	83 595	347 179	197 474	37 838	1 794	453	290	684 440
Ermland-Natangen	1935	4 028	4 102	5 011	4 102	5 308	5 515	6 633	5 759	6 419	6 962	6 502	4 611	64 952
	1936	6 211	5 958	5 708	5 425	5 929	6 090	6 268	6 295	6 932	6 239	6 212	4 022	71 379
	1937	5 044	4 950	5 061	5 342	5 145	6 203	6 024	5 992	6 104	5 954	6 160	4 136	66 115
Königsberg (Pr) und Umgebung	1935	7 201	7 848	9 309	10 642	12 909	12 912	18 301	17 410	13 919	12 204	12 338	9 285	144 278
	1936	12 104	8 079	10 382	11 804	13 362	14 012	14 141	16 114	10 921	12 018	9 220	8 846	141 003
	1937	9 751	9 319	8 951	9 660	14 334	10 745	14 761	14 803	10 984	12 072	11 286	9 901	136 567
Prov. Ostpreußen (112 Fremdenverkehrsgemeinden)	**1935**	**33 722**	**35 167**	**40 741**	**41 773**	**59 856**	**158 235**	**326 532**	**198 568**	**92 375**	**56 903**	**49 822**	**33 506**	**1 127 200**
	1936	**46 025**	**40 690**	**46 475**	**45 478**	**69 547**	**152 735**	**353 446**	**236 598**	**76 746**	**60 190**	**47 722**	**33 359**	**1 209 011**
	1937	**42 306**	**44 439**	**46 356**	**51 839**	**78 379**	**168 754**	**476 794**	**301 539**	**105 393**	**63 789**	**56 681**	**37 937**	**1 474 206**

[1]) Vgl. Anm. 1 und 2 Tab. 176.

Winterhalbjahr 1936/37		Sommerhalbjahr 1937		Kalenderjahr 1935		Kalenderjahr 1936		Kalenderjahr 1937		Fremdenverkehrsgemeinde, Fremdenverkehrsbezirk [1]
Fremde	Übernachtungen	Fremde	Übernachtungen	Fremde	Übernachtungen	Fremde	Übernachtungen	Fremde	Übernachtungen	
11	12	13	14	15	16	17	18	19	20	21
336	939	18 682	259 659	11 504	111 791	14 917	170 106	18 939	260 399	Cranz
184	225	350	437	470	585	523	592	562	707	Fischhausen
.	.	3 310	33 121	1 723	12 669	3 565	32 457	3 310	33 121	Georgenswalde
.	.	1 297	15 379	264	1 461	532	3 391	1 297	15 379	Gr. Kuhren
106	638	2 768	43 361	2 562	39 912	2 732	42 823	2 801	44 103	Neuhäuser
.	.	3 901	47 312	3 063	44 901	3 333	31 091	3 901	47 312	Neukuhren
.	.	.	.	277	3 367	216	3 032	.	.	Neutief
.	.	2 988	48 278	576	2 129	773	2 528	2 988	48 278	Palmnicken
540	970	2 230	3 139	1 890	4 193	2 230	3 994	2 919	4 610	Pillau
11	149	1 663	17 582	888	5 999	1 450	13 464	1 667	17 646	Pillkoppen
.	.	45	398	33	148	54	483	48	444	Rantau
.	.	13 091	153 094	14 240	151 223	11 078	110 762	13 091	153 094	Rauschen
161	614	4 169	18 819	2 571	16 177	4 116	19 086	4 320	19 296	Rossitten
.	.	2 984	35 536	1 443	23 834	2 318	30 032	2 984	35 536	Sarkau
.	.	401	4 269	197	305	362	3 498	401	4 269	Sorgenau
.	.	15	246	11	87	26	317	15	246	Loppöhnen
1 338	3 535	57 894	680 630	41 712	418 781	48 245	467 656	59 333	684 440	**Samland**
39 536	57 816	49 857	74 653	87 214	142 804	85 949	139 447	92 648	135 645	Königsberg-Stadt
24	222	48	447	149	1 151	101	1 089	72	674	Metgethen
53	67	116	187	147	323	170	467	167	248	Gr. Heydekrug
39 613	58 105	50 021	75 287	87 510	144 278	86 220	141 003	92 887	136 567	**Königsberg u. Umg.**
188 014	**274 372**	**347 232**	**1 182 698**	**463 325**	**1 127 200**	**503 007**	**1 209 011**	**545 471**	**1 474 206**	**Prov. Ostpreußen** (112 Fremdenverkehrsgemeinden)

Fremdenverkehrsbezirken monatlich 1935—1937 [1] (Vgl. Abb. 44)

Statistischen Amtes der Provinz Ostpreußen.)

b) Verhältniszahlen. Die monatliche Zahl der Übernachtungen beträgt . . . v. H. der Jahressumme (Sp. 15 auf S. 254)

Fremdenverkehrsbezirk	Jahr	Januar	Febr.	März	April	Mai	Juni	Juli	Aug.	Sept.	Okt.	Nov.	Dez.
1	2	3	4	5	6	7	8	9	10	11	12	13	14
Westpreußen	1935	5,8	5,7	5,9	6,8	8,3	10,9	12,9	13,1	10,7	8,8	6,6	4,5
ohne Elbing	1936	5,6	5,4	6,3	6,0	7,8	8,9	11,4	14,6	10,7	10,0	8,2	5,1
	1937	5,1	5,9	6,2	7,3	8,7	9,9	12,5	13,7	9,1	8,9	7,2	5,4
Elbing Stadt	1935	1,6	1,0	2,0	1,9	2,4	15,4	39,8	21,8	5,4	3,4	3,3	2,0
und Land	1936	2,5	2,0	2,4	2,2	3,8	13,7	36,4	25,2	5,0	3,1	2,3	1,4
	1937	2,3	2,3	2,2	3,0	4,9	15,9	37,4	19,1	5,1	2,7	3,5	1,6
Oberland	1935	6,4	6,3	7,3	6,8	8,0	9,8	13,9	10,7	9,7	9,1	7,7	4,3
	1936	6,1	5,9	6,8	6,5	8,4	10,1	14,1	12,8	9,7	8,3	6,8	4,3
	1937	5,5	6,4	6,1	7,1	7,6	10,0	14,4	13,3	10,2	8,8	7,0	3,6
Tannenberg	1935	6,6	7,1	7,6	7,4	9,0	9,5	10,2	10,7	10,1	9,6	7,5	4,7
	1936	7,6	7,6	7,9	6,9	7,9	8,6	8,9	9,6	10,3	10,9	8,7	5,1
	1937	5,9	6,4	8,9	7,8	8,1	10,1	10,4	8,8	8,2	10,5	9,6	5,4
Masuren	1935	3,9	3,9	4,7	5,0	6,9	21,8	18,2	13,5	8,7	6,0	4,8	2,6
	1936	3,7	4,4	5,0	4,9	8,9	12,3	17,9	17,3	9,4	6,8	5,8	3,6
	1837	3,6	4,5	4,5	5,9	8,5	11,9	18,1	17,4	9,2	6,9	6,1	3,2
Trakehnen	1935	4,2	5,5	6,1	5,7	7,8	10,8	12,5	12,4	10,8	10,1	8,5	5,6
	1936	6,9	6,5	7,2	6,7	7,9	9,9	12,1	11,5	11,2	8,8	6,8	4,5
	1937	5,5	6,2	5,8	7,2	8,3	10,6	12,8	11,7	10,7	9,1	7,2	5,0
Niederung und	1935	7,2	7,6	7,3	6,7	9,5	7,8	10,3	9,3	10,1	9,2	8,8	6,2
Kurisches Haff	1936	7,6	6,2	7,1	6,3	7,7	9,2	10,4	10,7	11,2	9,8	7,9	5,9
	1937	7,2	7,0	7,3	8,0	8,3	8,8	9,7	10,3	10,8	8,9	8,1	5,7
Samland	1935	0,1	0,1	0,1	0,2	2,0	17,2	48,6	24,8	6,6	0,2	0,0	0,1
	1936	0,0	0,1	0,1	0,1	2,7	16,0	50,5	27,8	2,3	0,4	0,0	0,0
	1937	0,1	0,0	0,1	0,0	2,1	12,2	50,7	28,9	5,5	0,3	0,1	0,0
Ermland-	1935	6,2	6,3	7,7	6,3	8,2	8,5	10,2	8,9	9,9	10,7	10,0	7,1
Natangen	1936	8,7	8,4	8,1	7,6	8,3	8,5	8,8	8,8	9,7	8,8	8,7	5,6
	1937	7,6	7,4	7,7	8,1	7,8	9,4	9,1	9,1	9,2	9,0	9,3	6,3
Königsberg (Pr)	1935	5,0	5,4	6,5	7,4	8,9	8,9	12,7	12,1	9,6	8,5	8,6	6,4
und Umgebung	1936	8,6	5,7	7,4	8,4	9,5	9,9	10,0	11,4	7,8	8,5	6,5	6,3
	1937	7,1	6,8	6,6	7,1	10,5	7,9	10,8	10,8	8,0	8,8	8,3	7,2
Prov. Ostpreußen	**1935**	**3,0**	**3,1**	**3,6**	**3,7**	**5,3**	**14,0**	**29,0**	**17,6**	**8,2**	**5,1**	**4,4**	**3,0**
(112 Fremdenverkehrsgemeinden)	**1936**	**3,8**	**3,4**	**3,8**	**3,8**	**5,8**	**12,6**	**29,2**	**19,6**	**6,3**	**5,0**	**3,9**	**2,8**
	1937	**2,9**	**3,0**	**3,0**	**3,5**	**5,3**	**11,4**	**32,3**	**20,5**	**7,1**	**4,3**	**3,8**	**2,6**

178a. Fremdenübernachtungen nach dem Herkunftsgebiet der Fremden 1936 (Vgl. Abb. 44)

(Quelle: Eigene Erhebung des Statistischen Amtes der Provinz Ostpreußen.)

Kursiv = v. H. der Gesamtzahl der Übernachtungen

Herkunftsgebiet	Fremdenverkehrsbezirk											
	Westpreußen ohne Elbing	Elbing Stadt u. Land	Oberland	Tannenberg	Masuren	Trakehnen	Niederung Kur. Haff	Samland	Ermland-Natangen	Königsberg (Pr) u. Umgebung	Provinz Ostpreußen (112 Fremdenverkehrsgemeinden	
	Übernachtungen											v. H.
1	2	3	4	5	6	7	8	9	10	11	12	13
Ostpreußen	**24 015**	**79 556**	**24 326**	**35 208**	**55 897**	**74 868**	**23 339**	**325 323**	**49 078**	**64 934**	**756 544**	
	38,0	*64,3*	*59,8*	*53,3*	*59,0*	*72,2*	*63,2*	*69,6*	*68,8*	*46,0*		*62,6*
Uebr. Deutsches Reich	**34 004**	**37 950**	**14 982**	**29 532**	**36 468**	**27 040**	**11 362**	**135 788**	**21 373**	**60 456**	**408 905**	
davon	*53,8*	*30,7*	*36,8*	*44,8*	*38,5*	*26,0*	*30,8*	*29,0*	*29,9*	*42,9*		*33,8*
Pommern	3 191	1 864	1 108	1 782	1 659	1 123	641	2 904	1 122	3 570	18 964	*1,6*
Mecklenburg	292	138	62	329	223	273	77	686	67	355	2 502	*0,2*
Berlin	9 641	11 411	4 278	7 630	9 408	8 627	3 996	47 523	7 319	20 118	129 951	*10,7*
Brandenburg	1 010	1 924	581	2 263	1 121	949	434	6 443	634	3 052	18 411	*1,5*
Grenzmark	734	1 340	294	935	1 620	570	137	1 392	367	517	7 906	*0,7*
Niederschlesien	2 769	781	360	1 271	747	1 021	495	8 047	604	3 117	19 212	*1,6*
Oberschlesien	626	4 858	631	1 035	1 318	900	342	10 798	852	838	22 198	*1,8*
Ostdeutschland zus.	18 263	22 316	7 314	15 245	16 096	13 463	6 122	77 793	10 965	31 567	219 144	*18,1*
Schleswig-Holstein	502	614	180	384	1 564	307	150	2 705	243	1 487	8 136	*0,7*
Lübeck	105	83	116	187	229	125	34	312	96	290	1 577	*0,1*
Hamburg	1 385	1 382	759	1 500	2 402	1 188	591	2 877	1 082	2 470	15 636	*1,3*
Hannover	780	919	645	1 070	1 561	817	316	3 364	831	1 584	11 887	*1,0*
Braunschweig	152	176	120	261	223	167	42	1 189	77	360	2 767	*0,2*
Schaumburg-Lippe	2	1	12	36	12	71	7	33	4	26	204	*0,0*
Oldenburg	99	97	73	216	167	139	34	1 015	67	187	2 094	*0,2*
Bremen	284	363	328	497	748	249	84	1 001	292	638	4 484	*0,4*
Nordwestdeutschland zus.	3 309	3 635	2 233	4 151	6 906	3 063	1 258	12 496	2 692	7 042	46 785	*3,9*
Provinz Sachsen	3 068	2 582	872	1 640	4 031	1 679	686	7 963	1 862	2 334	26 717	*2,2*
Anhalt	99	56	48	207	159	161	18	793	35	275	1 851	*0,2*
Thüringen	846	522	382	580	556	543	287	3 097	453	1 172	8 438	*0,7*
Land Sachsen	1 389	1 832	1 026	798	1 927	1 120	624	7 585	696	4 025	21 022	*1,7*
Mitteldeutschland zus.	5 402	4 992	2 328	3 225	6 673	3 503	1 615	19 438	3 046	7 806	58 028	*4,8*
Westfalen	1 688	1 470	796	1 301	1 871	1 390	491	4 716	1 189	2 810	17 722	*1,5*
Lippe	40	10	26	100	55	83	13	308	3	61	699	*0,1*
Rheinprovinz	1 654	2 626	1 023	1 698	1 848	1 725	818	8 471	1 811	4 909	26 583	*2,2*
Saarland	209	208	90	1 006	231	1 068	15	2 467	164	36	5 514	*0,5*
Hessen-Nassau	136	597	87	277	608	601	174	1 319	93	1 482	5 374	*0,4*
Land Hessen	271	61	81	257	213	399	127	946	74	385	2 814	*0,2*
Westdeutschland zus.	3 998	4 972	2 103	4 639	4 826	5 266	1 638	18 227	3 334	9 703	58 706	*4,9*
Baden	569	362	170	534	331	372	127	1 623	277	997	5 362	*0,4*
Württemberg	209	705	267	518	513	303	147	2 254	271	1 272	6 459	*0,5*
Hohenzollern	—	24	15	185	68	50	11	21	2	66	442	*0,0*
Bayern	2 254	944	552	1 035	1 055	1 020	444	3 886	786	2 003	13 979	*1,2*
Süddeutschland zus.	3 032	2 035	1 004	2 272	1 967	1 745	729	7 784	1 336	4 338	26 242	*2,1*
Ausland	**4 521**	**6 162**	**1 324**	**1 192**	**2 068**	**1 300**	**2 175**	**5 434**	**801**	**13 918**	**38 895**	
	7,1	*5,0*	*3,3*	*1,8*	*2,2*	*1,3*	*5,9*	*1,2*	*1,1*	*9,9*		*3,2*
Herkunft unbekannt	**718**	**10**	**44**	**75**	**319**	**475**	**43**	**1 161**	**127**	**1 695**	**4 667**	
	1,1	*0,0*	*0,1*	*0,1*	*0,3*	*0,5*	*0,1*	*0,2*	*0,2*	*1,2*		*0,4*
Gesamtzahl der Uebernachtungen	**63 258**	**123 678**	**40 676**	**66 007**	**94 752**	**103 683**	**36 919**	**467 656**	**71 379**	**141 003**	**1 209 011**	
	100,0	*100,0*	*100,0*	*100,0*	*100,0*	*100,0*	*100,0*	*100,0*	*100,0*	*100,0*		*100,0*

Von den Uebernachtungen (Sp. 12) entfielen auf den Fremdenverkehrsbezirk .... v. H.

Ostpreußen	3,1	10,5	3,2	4,7	7,4	9,9	3,1	43,0	6,5	18,6	756 544	100,0
Uebriges Deutsches Reich	8,3	9,3	3,7	7,2	8,9	6,6	2,8	33,2	5,2	14,8	408 905	100,0
Ostdeutschland	8,3	10,2	3,3	7,0	7,4	6,1	2,8	35,5	5,0	14,4	219 144	100,0
Nordwestdeutschland	7,1	7,8	4,8	8,9	14,8	6,5	2,7	26,7	5,7	15,0	46 785	100,0
Mitteldeutschland	9,3	8,6	4,0	5,6	11,5	6,0	2,8	33,5	5,2	13,5	58 028	100,0
Westdeutschland	6,8	8,5	3,6	7,9	8,2	9,0	2,8	31,0	5,7	16,5	58 706	100,0
Süddeutschland	11,5	7,7	3,8	8,7	7,5	6,7	2,8	29,7	5,1	16,5	26 242	100,0
Ausland	11,6	15,8	3,4	3,1	5,3	3,3	5,6	14,0	2,1	35,8	38 895	100,0
Gesamtzahl der Uebernachtungen	5,2	10,2	3,4	5,5	7,8	8,6	3,0	38,7	5,9	11,7	1 209 011	100,0

Abb. 44 **Fremdenverkehr in 112 Fremdenverkehrsgemeinden 1935—1937**

Übernachtungen 1935/37 nach Fremdenverkehrsbezirken u. Jahreszeiten

Die Fläche der eingezeichneten Kreise entspricht der Jahressumme der Übernachtungen in den Fremdenverkehrsbezirken im Durchschnitt der Jahre 1935/1937

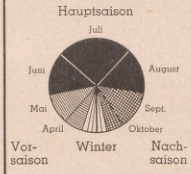

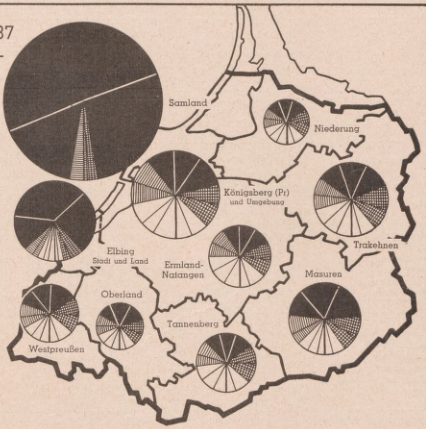

Übernachtungen in den Fremdenverkehrsbezirken 1935/1937 nach dem Herkunftsgebiet (Wohnsitz) der Besucher

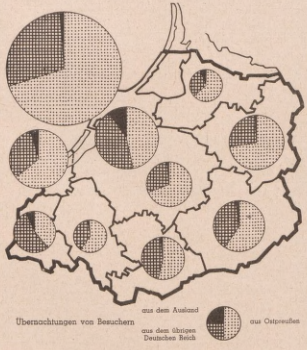

Übernachtungen von Fremden aus dem übrigen Deutschen Reich nach Herkunftsgebieten 1935/1937

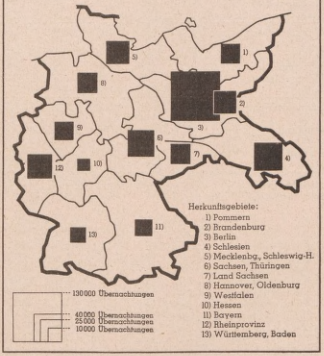

178b. Fremdenübernachtungen nach dem Herkunftsgebiet der Fremden 1937 (Vgl. Abb. 44)

(Quelle: Eigene Erhebung des Statistischen Amtes der Provinz Ostpreußen.)
Kursiv = v. H. der Gesamtzahl der Übernachtungen

Herkunftsgebiet	Fremdenverkehrsbezirk										Insgesamt Prov. Ostpreußen (112 Fremdenverkehrsgemeinden	
	Westpreußen o. Elbing	Elbing Stadt u. Land	Oberland	Tannenberg	Masuren	Trakehnen	Niederung, Kur. Haff	Samland	Ermland-Natangen	Königsberg (Pr) u. Umgebung		
	Übernachtungen											v. H.
1	2	3	4	5	6	7	8	9	10	11	12	13
Ostpreußen	**30 333**	**78 763**	**24 677**	**51 475**	**66 858**	**80 140**	**26 588**	**432 532**	**46 272**	**63 301**	**900 939**	
	40,3	*63,3*	*59,8*	*58,8*	*59,0*	*76,5*	*65,4*	*63,2*	*70,0*	*46,4*		*61,1*
Übriges Deutsches Reich	**39 534**	**40 473**	**15 316**	**34 710**	**44 628**	**22 929**	**11 730**	**226 134**	**18 901**	**58 009**	**512 364**	
davon	*52,6*	*32,5*	*37,1*	*39,7*	*39,4*	*21,9*	*28,8*	*33,0*	*28,6*	*42,5*		*34,8*
Pommern	3 555	1 818	1 192	2 050	1 890	1 281	780	5 165	1 228	3 438	22 397	*1,5*
Mecklenburg	458	85	103	281	356	262	99	1 711	154	197	3 706	*0,3*
Berlin	11 642	14 816	3 720	8 868	11 243	7 548	4 205	75 117	6 404	19 104	162 667	*11,0*
Brandenburg	1 094	1 756	829	2 689	1 683	849	533	6 383	637	2 720	19 173	*1,3*
Grenzmark	984	750	379	1 209	981	388	44	2 181	450	485	7 851	*0,5*
Niederschlesien	2 955	3 047	268	1 353	1 009	868	428	16 957	689	2 462	30 036	*2,1*
Oberschlesien	625	2 336	756	1 017	1 309	803	313	12 921	661	949	21 690	*1,5*
Ostdeutschland zus.	21 313	24 608	7 247	17 467	18 471	11 999	6 402	120 435	10 223	29 355	267 520	*18,2*
Schleswig-Holstein	708	899	319	758	993	447	128	6 015	216	2 727	13 210	*0,9*
Hamburg	1 563	1 257	838	1 721	2 562	1 028	568	9 907	801	2 871	23 116	*1,6*
Hannover	967	917	718	1 159	2 882	697	292	6 515	521	1 168	15 836	*1,1*
Braunschweig	273	147	144	291	376	251	51	1 248	132	540	3 453	*0,2*
Schaumburg-Lippe	27	—	13	51	72	54	6	12	37	40	312	*0,0*
Oldenburg	141	29	88	303	275	134	50	366	69	188	1 643	*0,1*
Bremen	239	364	291	606	1 108	215	94	1 046	236	501	4 700	*0,3*
Nordwestdeutschland zus.	3 918	3 613	2 411	4 889	8 268	2 826	1 189	25 109	2 012	8 035	62 270	*4,2*
Provinz Sachsen	2 893	2 326	912	1 924	2 571	1 361	687	26 169	1 594	2 078	42 515	*2,9*
Anhalt	178	111	75	227	149	82	7	1 069	45	206	2 149	*0,2*
Thüringen	1 150	766	653	871	1 339	464	297	7 789	419	1 125	14 873	*1,0*
Land Sachsen	1 944	1 785	1 031	867	2 783	1 099	532	11 141	516	3 678	25 076	*1,7*
Mitteldeutschland zus.	6 165	4 988	2 671	3 889	6 842	3 006	1 523	46 168	2 574	7 087	84 913	*5,8*
Westfalen	2 440	2 355	917	1 404	3 468	1 147	519	5 524	1 123	2 134	21 031	*1,4*
Lippe	79	6	19	85	129	80	4	237	44	52	735	*0,1*
Rheinprovinz	1 829	1 926	966	1 708	2 504	1 539	1 110	14 373	1 574	5 180	32 709	*2,2*
Saarland	282	203	54	1 519	873	461	90	375	316	—	4 173	*0,3*
Hessen-Nassau	166	528	33	179	350	288	88	3 903	112	1 439	7 086	*0,5*
Land Hessen	341	442	146	311	293	148	90	971	87	371	3 200	*0,2*
Westdeutschland zus.	5 137	5 460	2 135	5 206	7 617	3 663	1 901	25 383	3 256	9 176	68 934	*4,7*
Baden	547	248	139	642	1 534	332	74	2 239	189	1 264	7 208	*0,5*
Württemberg	475	286	222	577	439	318	166	3 559	147	1 060	7 249	*0,5*
Hohenzollern	5	26	3	138	68	75	13	—	4	23	355	*0,0*
Bayern	1 974	1 244	488	1 902	1 389	710	402	3 241	496	2 009	13 915	*0,9*
Süddeutschland zus.	3 001	1 804	852	3 259	3 430	1 435	715	9 039	836	4 356	28 727	*1,9*
Ausland	**5 090**	**5 077**	**1 237**	**1 253**	**1 357**	**1 527**	**2 307**	**6 671**	**794**	**13 585**	**38 898**	
	6,8	*4,1*	*3,0*	*1,4*	*1,2*	*1,4*	*5,7*	*1,0*	*1,2*	*9,9*		*2,6*
Herkunft unbekannt	**263**	**80**	**15**	**67**	**418**	**178**	**61**	**19 103**	**148**	**1 672**	**22 005**	
	0,3	*0,1*	*0,1*	*0,1*	*0,4*	*0,2*	*0,1*	*2,8*	*0,2*	*1,2*		*1,5*
Gesamtzahl der Übernachtungen	**75 220**	**124 393**	**41 245**	**87 505**	**113 261**	**104 774**	**40 686**	**684 440**	**66 115**	**136 567**	**1474206**	
	100,0	*100,0*	*100,0*	*100,0*	*100,0*	*100,0*	*100,0*	*100,0*	*100,0*	*100,0*	*100,0*	*100,0*

Von den Übernachtungen (Sp. 12) entfielen auf den Fremdenverkehrsbezirk . . . v. H.

Ostpreußen	*3,4*	*8,8*	*2,7*	*5,7*	*7,4*	*8,9*	*3,0*	*48,0*	*5,1*	*7,0*	900 939	*100,0*
Übriges Deutsches Reich	*7,7*	*7,9*	*3,0*	*6,8*	*8,7*	*4,5*	*2,3*	*44,1*	*3,7*	*11,3*	512 364	*100,0*
Ostdeutschland	*8,0*	*9,2*	*2,7*	*6,5*	*6,9*	*4,5*	*2,4*	*45,0*	*3,8*	*11,0*	267 520	*100,0*
Nordwestdeutschland	*6,3*	*5,8*	*3,9*	*7,9*	*13,3*	*4,5*	*1,9*	*40,3*	*3,2*	*12,9*	62 270	*100,0*
Mitteldeutschland	*7,3*	*5,9*	*3,1*	*4,6*	*8,1*	*3,5*	*1,8*	*54,4*	*3,0*	*8,3*	84 913	*100,0*
Westdeutschland	*7,5*	*7,9*	*3,1*	*7,6*	*11,0*	*5,3*	*2,8*	*36,8*	*4,7*	*13,3*	68 934	*100,0*
Süddeutschland	*10,4*	*6,3*	*3,0*	*11,4*	*11,9*	*5,0*	*2,5*	*31,5*	*2,9*	*15,1*	28 727	*100,0*
Ausland	*13,1*	*13,1*	*3,2*	*3,2*	*3,5*	*3,9*	*5,9*	*17,2*	*2,0*	*34,9*	38 898	*100,0*
Gesamtzahl der Übernachtungen	*5,1*	*8,4*	*2,8*	*5,9*	*7,7*	*7,1*	*2,8*	*46,5*	*4,5*	*9,2*	1474206	*100,0*

XI. Preise

179. Indexziffer der Lebenshaltungskosten [1]) 1935—1937

(Quelle: Eigene Berechnungen des Statist. Amtes der Prov. Ostpreußen [2]).)

1. Vierteljahr 1934 = 100

Stadt	Jahr	Jan.	Febr.	März	April	Mai	Juni	Juli	Aug.	Sept.	Okt.	Nov.	Dez.	Jahresdurchschnitt
1	2	3	4	5	6	7	8	9	10	11	12	13	14	15
Königsberg (Pr)	1935	101,57	101,77	101,53	101,75	101,73	102,44	103,67	102,34	102,14	102,68	103,22	103,95	102,40
	1936	104,36	104,70	104,78	105,02	104,76	105,65	105,27	104,48	104,88	105,50	105,59	105,52	105,04
	1937	105,55	105,99	106,10	105,95	106,32	107,88	107,67	107,27	106,12	106,32	106,25	106,16	106,47
Marienwerder	1935	102,24	102,21	101,05	100,67	101,66	101,63	103,28	103,65	102,70	102,78	102,72	102,97	102,30
	1936	103,18	103,48	103,28	103,08	103,12	103,89	104,47	104,43	103,57	103,49	103,70	104,46	103,68
	1937	104,46	104,83	105,23	105,10	105,24	105,51	105,86	105,51	104,59	104,50	104,49	104,61	104,99
Rastenburg	1935	100,06	99,74	98,96	98,67	98,70	99,04	101,88	101,54	100,38	99,92	99,89	100,05	99,90
	1936	100,00	100,31	99,99	100,78	101,36	101,98	101,85	101,25	100,61	100,27	100,50	102,25	100,84
	1937	102,11	102,38	102,67	102,96	102,83	102,80	103,80	103,80	102,47	102,59	102,71	102,49	102,80

[1]) Die Indexziffer gibt an, um wieviel sich die Preise für die Güter des wichtigsten Lebensbedarfs verändert haben. Sie wird auf Grundlage gleichbleibender Mengen, die dem Verbrauch einer fünfköpfigen Arbeiterfamilie entsprechen, berechnet. — [2]) Auf Grund der vom Statist. Reichsamt berechneten Gesamtbeträge nach dem Mengenschema der Reichsindexziffer für die Lebenshaltungskosten.

180a. Einzelhandelspreise für Fleisch und Fleischwaren 1933—1937

(Quelle: Für 1933 Angaben des Preuß. Statist. Landesamtes, sonst des Statist. Reichsamtes.)

Fleisch, Fleischwaren	Jahr	Durchschnittspreise für 1 kg in Rpf.) Stadtkreis															
		Allenstein				Elbing				Königsberg (Pr)				Tilsit			
		Jan.	April	Juli	Okt.	Jan.	April	Juli	Okt.	Jan.	April	Juli	Okt.	Jan.	April	Juli	Okt.
1	2	3	4	5	6	7	8	9	10	11	12	13	14	15	16	17	18
Rindfleisch[3])	1933	126	126	138	130	143	145	143	145	156	152	151	157	131	130	131	130
	1934	130	130	130	134	145	140	144	145	158	160	155½	156	130	129½	135½	145½
	1935	140	136	140	140	149	145	152½	132½	152	152	153	153	141	135	136	136
	1936	140	156	156	156	155	155	155	155	156	156	156	156	140	140	140	140
	1937	152	152	152	152	152	152	152	152	160	160	160	160	152	152	152	152
Schweinefleisch[4])	1933	136	136	136	153	141	145	144	165	137	128	131	164	121	128	129	140
	1934	156	148	146	158	165	157½	160	168	157	145½	150½	166	142	142	138½	160
	1935	160	160	160	160	165	160	164	157½	165	154	154	155	150½	150	155	155
	1936	160	160	160	160	160	155½	160	157½	156	170	156	156	160	160	160	160
	1937	156	156	156	156	156	156	156	156	160	160	160	160	156	156	156	156
Kalbfleisch[4])	1933	110	110	110	126	123	103	120	145	128	108	127	139	118	110	112	122
	1934	110	115	110	118	140	110	130	144	133	128½	131½	146	122	109½	114½	133
	1935	120	116	122	130	128	130	147½	137½	142	142	142	159	123	121	120	117
	1936	140	137½	140	170	155	151	157½	170	184	184	190	225½	130	130	130	160
	1937	150	150	180½	176	192	192	192	192	210	210	210	210	192	192	192	192
Hammelfleisch[2])	1933	140	140	143	150	146	149	153	150	152	164	165	164	126	132	150	141
	1934	150	150	153	158	154	160	167½	169	161	161½	182	176½	136	151½	130	144½
	1935	164	160	168	167	172½	170	180	155	166	166	167	181	150	148	150	150
	1936	165	175	190	210	172½	187½	190	197½	192	192	222	226	160	160	160	200
	1937	210	210	210	210	200	200	210	200	240	210	210	240	200	200	200	200
Leberwurst, mittl. Sorte	1933	·	·	·	·	·	·	·	·	·	·	·	·	·	·	·	·
	1934	·	·	·	·	·	·	·	·	·	·	·	·	·	·	·	·
	1935	·	·	·	·	·	·	·	·	·	·	·	·	·	·	·	·
	1936	195	200	200	200	200	200	200	200	220	240	240	240	200	200	200	200
	1937	240	240	240	240	240	240	240	240	230	230	230	230	200	200	200	200
Geräuch. Speck, fett	1933	180	170	170	200	170	170	170	195	169	160	162	190	160	160	160	169
	1934	200	200	200	200	204	200	190	200	201	190½	194½	206	195	179	180	206½
	1935	200	200	200	200	204	200	195	187½	200	195	190	195	200	200	190	200
	1936	200	200	200	200	190	190	190	200	200	200	200	200	200	200	200	200
	1937	200	200	200	200	200	200	200	200	200	200	200	200	200	200	200	200
Schmalz, inländ.	1933	·	·	·	·	·	·	·	·	·	·	·	·	·	·	·	·
	1934	·	·	·	·	·	·	·	·	·	·	·	·	·	·	·	·
	1935	·	200	200	200	·	200	210	200	200	200	200	200	·	200	200	200
	1936	200	200	200	200	200	200	200	200	200	200	200	200	200	—	200	200
	1937	200	200	200	200	200	200	200	200	200	200	200	200	200	200	200	200

[1]) Für 1933 — Juli 1937 nach zwei Stichtagserhebungen, Oktober 1937 nur ein Stichtag. — [2]) Jan. 1933 — Jan. 1935 = Bratfl. v. d. Keule; Allenstein u. Tilsit: April — Okt. 1935, Elbing u. Königsberg (Pr): April 1935 — Okt. 1936 = Schwanzstück; Allenstein u. Tilsit ab Jan. 1936, Elbing u. Königsberg (Pr) ab Jan. 1937 = Kochfleisch m. K. — [3]) Jan. 1933 — Jan. 1935 = Keule, Schulter, Kamm; Allenstein u. Tilsit: April — Okt. 1935, Elbing u. Königsberg (Pr): April 1935 — Okt. 1936 = Kamm, Schulter; Allenstein u. Tilsit ab Jan. 1936, Elbing u. Königsberg (Pr) ab Jan. 1937 = Bauchfleisch. — [4]) Jan. 1933 — Jan. 1935 = Kochfleisch; Allenstein u. Tilsit: April — Okt. 1935, Elbing u. Königsberg (Pr): April 1935 — Okt. 1936 = Hals, Bauch m. Brust; Allenstein u. Tilsit ab Jan. 1936, Elbing u. Königsberg (Pr) ab Jan. 1937 = Vorderfleisch, Rippen, Hals. — [5]) Jan. 1933 — Jan. 1935 = Kochfleisch, Brust, Hals, Dünnung; Allenstein u. Tilsit: April — Okt. 1935, Elbing u. Königsberg (Pr): April 1935 — Okt. 1936 = Bauch m. Brust; Allenstein u. Tilsit ab Jan. 1936, Elbing u. Königsberg (Pr) ab Jan. 1937 = Brust, Hals, Dünnung.

180b. Einzelhandelspreise für sonstige Nahrungsmittel 1933—1937

(Quelle: Für 1933 Angaben des Preuß. Statist. Landesamtes, sonst des Statist. Reichsamtes.)

Durchschnittspreis in Rpf.[1])

Nahrungsmittel[2])	Jahr	Stadtkreis															
		Allenstein				Elbing				Insterburg				Königsberg (Pr)			
		Jan.	April	Juli	Okt.	Jan.	April	Juli	Okt.	Jan.	April	Juli	Okt.	Jan.	April	Juli	Okt.
1	2	3	4	5	6	7	8	9	10	11	12	13	14	15	16	17	18
Brot, 1 kg	1933	30	30	30	30	28	29	29	28	.	.	30	30	30	30	30	30
	1934	30	30	30	30	28	28¹/₄	32	32	30	32	30	30	30	30	30	30
	1935	30	30	30	30	32	32	32	32	30	30	30	30	30	30	30	30
	1936	30	30	30	30	32	32	31¹/₃	31¹/₃	30	30	30	30	30	30	30	30
	1937	30	30	30	30	31¹/₃	31¹/₃	31¹/₃	31¹/₃	30	30	30	30	30	30	30	30
Weizenmehl,[3]) 1 kg	1933	34	34	36	33	46	44	44	40	.	.	37	34	44	44	46	44
	1934	32	32	34	34	40	40	40	40	34	34	34	34¹/₂	44	44	45	46
	1935	34	34	34	34	40	40	40	40	34	34	34	40	46	46	46	46
	1936	34	34	34	34	40	40	40	40	38	38	38	39	46	46	46	46
	1937	40	40	40	40	.	46	46	46	40	40	40	40	46	46	46	46
Gelbe Erbsen, ungeschält, 1 kg	1933	30	28	28	33	36	36	36	45	.	.	50	56	40	40	40	49
	1934	40	40	40	65	50	46	46¹/₂	60	62	64	70	86	58	57	59¹/₂	74¹/₂
	1935	60	60	60	56	60	60	58	52	80	86	80	79	80	82	80	57¹/₂
	1936	64	54	52	52	56	56	56	56	78	70	68	68	62	60	60	60
	1937	50	48	48	48	56	56	56	56	68	64	64	64	58	58	58	58
Vollmilch, 1 Liter	1933	14	14	14	16	17	16	16	18	.	.	12	14	20	16	18	20
	1934	17	18	18	18	19	19	19	18	16	18	18	18	20	20	20	20
	1935	18	18	18	18	19	19	19	19	18	18	18	18	20	20	20	20
	1936	18	18	18	18	19	19	19	19	18	18	18	18	20	20	20	20
	1937	18	18	18	18	19	19	19	19	18	18	18	18	20	20	20	20
Butter,[4]) 1 kg	1933	230	230	255	300	217	208	251	286	.	.	260	280	243	235	273	308
	1934	300	300	260	280	289	282	260	286¹/₂	280	295	270	280	309	305	290	300
	1935	280	280	280	280	292	292	292	292	280	280	280	280	300	300	300	300
	1936	280	280	285	290	292	292	292	292	280	280	280	280	300	300	300	300
	1937	290	290	290	290	292	292	292	292	280	280	280	280	300	300	300	300
Eier,[5]) 1 Stück	1933	9	5	6	10	12	6	8	10	.	.	7	10	10	7	8	11
	1934	13	6	7¹/₂	—	12	8¹/₄	8¹/₂	12	12	8	8	11¹/₄	13	8¹/₄	9	12¹/₂
	1935	13	7¹/₂	9¹/₂	11	13	9	10	11	13	7¹/₂	10²/₄	12	13¹/₂	10	10¹/₂	12
	1936	11¹/₄	7	8	10	12	10¹/₂	9	12¹/₂	12	10	10	12	12	10	10	12
	1937	10	8	8	10	12	11	10	12	12	12	10	11²/₄	12	11	10	12
Zucker, 1 kg	1933	72	72	78	78	76	76	76	78	.	.	80	80	74	74	78	78
	1934	78	78	78	78	78	78	78	78	80	80	80	80	78	78	78	78
	1935	78	78	78	78	78	78	78	78	80	80	80	80	78	78	78	78
	1936	78	78	78	78	78	78	78	78	80	80	80	80	78	78	78	78
	1937	78	78	78	78	78	78	78	78	78	78	78	78	78	78	78	78
Kartoffeln,[6]) 1 kg	1933	7	8	a 10 n 14	8	7	6	a 8 n 13	8	.	.	.	7	8	8	a 9 n 13	7
	1934	8	8	a 8 n 10	7¹/₂	8	8	a 8 n 15¹/₄	7	7	7	a — n 20	8	8	8	a — n 13²/₂	7¹/₂
	1935	7	7	a 8 n 16	8	8	8	a 8 n 19	7¹/₂	8	10	a 10 n 16	9	8	9¹/₂	a 8 n 18²/₂	7¹/₄
7) 5 kg	1936	40	40	a 40 n 18¹/₂	40	40	45	a 45 n 15	35	45	50	a — n 13²/₂	45	42	45	a 50 n 12	40
	1937	40	39	a — n 12¹/₂	33¹/₂	39	43	a 45 n 17	38	45	41	a — n 13	40	41	44	a 46 n 10²/₂	37
Mohrrüben, 1 kg	1933	20	20	60	20	15	20	—	16	.	.	—	17	15	16	28	11
	1934	28	30	27¹/₂	20	15	20	14	15²/₂	19	20	27¹/₂	18	15	16	30	10
	1935	20	20	50	19	14	20	—	16	16	20	28	15	12	18	.	12
	1936	20	22¹/₂	50	20	20	25	35	17	18	20	.	18	14	18	35	10
	1937	20	21	23	16	20	20	30	16	20	20	20	14	15	21	25	12
Weißkohl, 1 kg	1933	.	.	20	11	.	.	23	8	.	.	16	10	.	.	25	10
	1934	19	20	30	13	8	8	31¹/₂	8	16	24	19¹/₂	10	15	28	10	7²/₄
	1935	13	18	42¹/₂	16	10	15²/₂	33	10	10	12	21¹/₂	14	8 /₂	17	28²/₈	11¹/₂
	1936	20	30	30	11	14	22	18	8	18	30	15²/₂	10	17²/₂	30	15	7¹/₂
	1937	14	19	32	10	10	20	20	8	12	20	19	10	13	20	23	8

[1]) Vgl. Anm. 1 Tab. 180a — [2]) Wenn nichts Besonderes vermerkt, handelt es sich um die meistgekaufte Sorte. — [3]) Für Elbing u. Insterburg bis Mitte 1935, für Allenstein bis Okt. 1936: 60%o Ausmahlung, für Königsberg (Pr) 1933 bis April 1937 Auszugsmehl, im übrigen durchweg Type 502 — [4]) Mittlere Sorte, ab Juli 1934 unter der Bezeichnung „Molkereibutter". — [5]) Ab Juli 1934 Eier Klasse B. — [6]) Für Juli a = alte, n = neue Kartoffeln. — [7]) Neue Kartoffeln = 1 kg.

181. Großhandelspreise für Fleisch 1933—1935 und Schlachtviehpreise 1936—1937 in Königsberg (Pr)

(Quelle: Angaben des Preuß. Statist. Landesamtes und der Schlachtviehverwertungsgenossenschaft Königsberg (Pr).)

Fleischsorte bzw. Viehart		1933				1934				1935			
		Januar	April	Juli	Okt.	Januar	April	Juli	Okt.	Jan.	April	Juli	Okt.
1		2	3	4	5	6	7	8	9	10	11	12	13
		Durchschnittspreis für 50 kg Fleisch in RM											
Rindfleisch	Ochsenfleisch v. vollfleischigen, ausgemästeten Ochsen	46,—	47,75	50,50	48,50	48,75	48,25	48,90	52,—	54,—	59,75	67,—	69,90
	von fleischigen Ochsen	38,50	41,15	41,65	40,50	41,90	41,—	41,90	43,50	48,90	54,10	63,10	67,80
	Bullenfleisch v. vollfleisch. Bullen	39,—	42,90	42,50	44,15	44,—	43,30	43,50	46,—	51,—	48,90	66,10	69,—
	von fleischigen Bullen	34,90	38,25	38,50	39,50	40,75	38,—	38,—	41,—	48,90	52,90	62,80	65,90
	Kuhfleisch von vollfleisch. Kühen	38,50	40,15	42,50	41,90	42,15	41,65	42,30	44,—	44,50	50,50	61,90	64,90
	von fleischigen Kühen	31,—	33,15	35,50	35,—	34,75	34,50	34,90	37,—	40,50	44,90	57,10	61,—
Kalbfleisch	von besten Mast- u. Saugkälbern	53,40	52,55	51,40	64,50	58,30	57,80	52,40	67,50	64,25	65,25	72,40	86,10
	von mittl. Mast- u. Saugkälbern	43,25	41,15	44,15	51,75	50,23	44,75	43,90	55,—	58,75	51,25	66,80	77,70
	von geringen Kälbern	32,25	31,80	34,50	40,—	36,15	32,30	34,60	40,—	37,25	33,90	46,20	—
Hammelfleisch	von besten Mastlämmern	54,15	64,—	69,75	65,25	64,75	74,65	77,—	68,50	76,50	82,75	83,10	82,50
	von besten Masthammeln und mittleren Mastlämmern	44,—	55,—	59,25	56,50	51,—	58,50	63,—	59,—	70,—	72,50	75,10	77,50
	von besten u. mittleren Schafen	—	—	52,50	45,50	—	—	—	—	58,50	62,90	69,25	71,—
Schweinefleisch	von fettem, vollfleisch. Schweinen über 150 kg Lebendgewicht	47,05	46,15	51,65	60,—	58,55	48,40	56,80	62,50	49,10	54,75	60,90	67,50
	von vollfleischigen Schweinen von 80-150 kg Lebendgewicht	.	.	.	.	.	.	.	.	61,75	57,50	62,—	67,50
	von Sauen	.	.	.	.	.	.	.	.	52,—	49,60	57,10	66,30

		1936				1937			
		Januar	April	Juli	Oktober	Januar	April	Juli	Oktober
		2	3	4	5	6	7	8	9
		Durchschnittspreis für 50 kg Lebendgewicht in RM							
Ochsen	vollfleischige, ausgemäst. Ochsen höchsten Schlachtwertes	40,—	41,70	42,—	41,30	41,75	42,—		41,40
	sonstige vollfleischige Ochsen	38,50	37,60	38,	37,20	37,70	38,—	38,—	37,25
Bullen	jüngere vollfleisch. Bullen höchsten Schlachtwertes	40,—	38,90	40,—	39,30	39,75	40,—	40,—	40,—
	sonstige vollfleischige oder ausgemästete Bullen	38,70	34,90	36,—	35,60	35,75	35,90	35,75	35,95
Kühe	jüngere vollfleisch. Kühe höchsten Schlachtwertes	39,30	37,75	40,—	38,90	40,—	40,—	39,60	39,20
	fleischige Kühe	31,50	28,50	30,—	28,10	28,80	28,80	27,80	27,40
Kälber	beste Mast- und Saugkälber	63,70	54,60	60,10	61,40	56,60	57,50	58,90	59,60
	mittlere Mast- und Saugkälber	53,90	43,80	50,70	48,50	44,10	50,40	52,60	52,—
	geringe Kälber	34,05	28,10	34,70	35,75	26,—	28,—	31,85	31,30
Hammel	beste Mastlämmer	49,90	49,50	53,90	45,90	46,60	48,20	48,10	44,70
	beste jüngere Masthammel	46,35	45,30	48,10	40,30	45,90	.	48,—	44,60
	mittlere Schafe	46,30	44,—	47,90	40,25	.	.	.	33,10
Schweine	Schweine üb. 150 kg Lebendgew.	53,—	53,—	53,—	53,—	48,50	48,50	51,50	51,—
	vollfleischige Schweine von 120 bis 150 kg Lebendgewicht	51,—	51,—	51,—	51,—	48,50	48,50	51,40	51,—
	vollfleischige Schweine von 80 bis 100 kg Lebendgewicht	47,—	47,—	47,—	47,—	44,50	44,50	47,30	47,—

182. Großhandelspreise für Getreide 1933—1937

Getreideart	Jahr	Preise für inländisches Getreide frei Marktort Königsberg (Pr) für 1000 kg in RM												Wirtschaftsjahr [1]
		Januar	Febr.	März	April	Mai	Juni	Juli	Aug.	Sept.	Okt.	Nov.	Dez.	
1	2	3	4	5	6	7	8	9	10	11	12	13	14	15
Roggen[2]	1933	150,8	152,5	153,0	152,0	155,2	.	.	143,8	146,3	149,2	150,0	151,7	150,6
	1934	151,4	150,5	149,8	150,5	153,9	160,0	158,1	153,0	154,0	156,0	158,0	159,5	160,3
	1935	161,0	162,5	164,0	165,0	166,0	167,0	167,0	155,0	157,0	159,0	161,0	163,0	165,2
	1936	165,0	167,0	169,0	171,0	173,0	175,0	164,6	155,0	157,0	159,0	161,0	169,0	165,0
	1937	169,0	169,0	169,0	169,0	169,0	169,0	179,9	182,0	182,0	184,0	186,0	188,0	.
Weizen[2]	1933	190,2	193,5	199,2	195,4	.	.	—	176,0	180,1	182,7	184,0	182,1	.
	1934	183,3	.	.	.	.	194,0	193,5	194,0	196,0	198,0	198,0	199,5	200,0
	1935	201,0	202,5	204,0	205,0	206,0	206,0	206,0	198,7	194,0	196,0	198,0	200,0	202,9
	1936	202,0	204,0	206,0	208,0	210,0	212,0	212,0	202,0	194,0	196,0	198,0	206,0	203,7
	1937	206,0	206,0	206,0	206,0	206,0	206,0	206,0	197,1	199,0	199,0	201,0	204,0	.
Hafer[3]	1933	117,8	121,8	128,9	.	.	.	—	.	138,1	141,2	141,2	142,8	.
	1934	141,4	139,0	138,6	142,0	154,5	176,6	178,3	153,0	154,0	156,0	158,0	159,5	145,5
	1935	172,0	173,0	175,0	175,5	176,0	176,0	176,0	[4])172,0	[4])160,0	[4])162,0	[4])164,0	[4])165,0	161,9
	1936	[4])167,0	[4])169,0	[4])171,0	173,0	175,0	177,0	173,5	164,0	158,0	160,0	162,0	164,0	169,3
	1937	166,0	168,0	170,0	172,0	174,0	176,0	.	.	.	.	.	.	167,3

[1]) 1. VII. bis 30. VI. — [2]) Bis März 1934 enthält die Übersicht die Preise für die jeweils notierte Durchschnittsqualität. Ab 1. IV. 1934 handelt es sich um die Erzeugerpreise zuzüglich des die Handelsspanne und Frachtkosten umfassenden Ausgleichsbetrages. Die Preise stellen also die Verkäuferpreise des Großhandels an die Mühlen dar. Die von den Mühlen an das Reich zu zahlende Ausgleichsabgabe ist darin nicht enthalten. — [3]) 1935 und 1934 Hafer allgemein, ab 1935 nur Futterhafer. Bis März 1934 Durchschnitt der notierten Preise, ab 1. IV. 1934 Erzeugerpreise zuzüglich der Handelsspanne und Frachtkosten. — [4]) Nach Angaben nur einer Firma.

183. Baukostenindex 1928—1937 [1]

(Quelle: Angaben der Ostpr. Heimstätte G. m. b. H.)

Während unter der liberalistischen Wirtschaft starke Bautätigkeit auch hohe Baukosten zur Folge hatte, sind nach 1933 durch die Preisüberwachung die Baukosten trotz hoher Bautätigkeit niedrig gehalten worden.

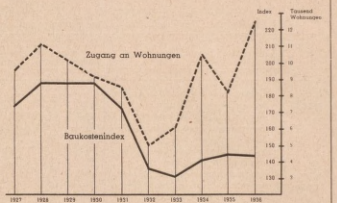

Abb. 45

1913 = 100

Monat [2]	Baukosten	Baustoffe	Löhne	Baukosten	Baustoffe	Löhne	Baukosten	Baustoffe	Löhne	Baukosten	Baustoffe	Löhne	Baukosten	Baustoffe	Löhne
1	2	3	4	5	6	7	8	9	10	11	12	13	14	15	16
	1928			1929			1930			1931			1932		
Januar	183,8	182,6	185,3	184,8	174,7	197,1	190,30	172,58	211,85	181,84	157,20	211,85	148,3	133,4	166,5
Februar	183,8	182,6	185,3	184,8	174,7	197,1	190,30	172,58	211,85	181,55	156,67	211,85	147,4	131,8	166,5
März	183,9	182,7	185,3	184,2	173,6	197,1	188,76	169,78	211,85	179,20	152,50	211,85	147,4	131,8	166,5
April	190,7	185,5	197,1	184,2	173,6	197,1	188,96	170,15	211,85	177,12	148,62	211,85	145,5	128,4	166,5
Mai	190,7	185,5	197,1	190,97	173,8	211,85	188,40	168,22	211,85	168,75	148,62	193,36	133,1	125,8	142,0
Juni	190,7	185,5	197,1	190,62	173,2	211,85	188,40	168,22	211,85	168,75	148,62	193,36	133,1	125,8	142,0
Juli	190,7	185,5	197,1	190,62	173,2	211,85	188,40	168,22	211,85	168,19	147,60	193,36	131,5	122,9	142,0
August	190,7	185,5	197,1	189,64	171,38	211,85	188,40	168,22	211,85	168,02	147,30	193,36	129,8	119,9	142,0
September	190,5	185,2	197,1	190,14	172,29	211,85	188,40	168,22	211,85	168,02	147,30	193,36	129,8	119,9	142,0
Oktober	189,1	182,6	197,1	190,40	172,76	211,85	185,78	164,36	211,85	167,58	146,49	193,36	129,6	119,5	142,0
November	188,1	184,8	197,1	190,40	172,76	211,85	183,96	161,05	211,85	165,88	143,40	193,36	129,5	119,1	142,0
Dezember	185,8	176,6	197,1	190,40	172,76	211,85	182,13	157,73	211,85	165,57	142,84	193,36	129,5	119,1	142,0
Jahresdurchschnitt	188,2	183,7	194,2	188,7	173,2	207,0	187,7	167,4	211,9	171,7	148,9	199,6	136,2	124,8	150,2
	1933			1934			1935			1936			1937		
Januar	129,5	119,1	142,0	133,8	124,7	145,0	142,9	141,1	145,0	145,4	145,7	145,0	142,2	139,8	145,0
Februar	128,6	117,6	142,0	133,8	124,7	145,0	142,9	141,1	145,0	145,4	145,7	145,0	142,2	139,8	145,0
März	129,5	116,9	145,0	138,6	133,3	145,0	143,8	142,7	145,0	145,4	145,7	145,0	142,2	139,8	145,0
April	129,3	116,5	145,0	138,6	133,3	145,0	144,3	143,7	145,0	145,4	145,7	145,0	142,2	139,8	145,0
Mai	129,3	116,5	145,0	141,6	138,7	145,0	144,3	143,7	145,0	144,6	144,2	145,0	142,2	139,8	145,0
Juni	130,3	118,2	145,0	145,1	145,1	145,0	144,3	143,7	145,0	144,6	144,2	145,0	144,0	143,2	145,0
Juli	130,3	118,2	145,0	144,2	143,5	145,0	144,3	143,7	145,0	144,6	144,2	145,0	144,0	143,2	145,0
August	132,1	121,6	145,0	144,2	138,0	145,0	145,6	146,0	145,0	144,6	144,2	145,0	144,0	143,2	145,0
September	132,1	121,6	145,0	143,0	141,4	145,0	145,6	146,0	145,0	140,7	137,0	145,0	144,0	143,2	145,0
Oktober	132,1	121,6	145,0	144,0	143,2	145,0	145,6	146,0	145,0	140,7	137,0	145,0	144,7	144,5	145,0
November	132,1	121,6	145,0	143,6	142,4	145,0	145,6	146,0	145,0	140,7	137,0	145,0	144,7	144,5	145,0
Dezember	133,8	124,7	145,0	143,7	142,6	145,0	145,4	145,7	145,0	140,7	137,0	145,0	144,7	144,5	145,0
Jahresdurchschnitt	130,8	117,8	144,5	141,2	137,6	145,0	144,6	144,1	145,0	143,5	142,3	145,0	143,4	142,1	145,0

[1]) Der Berechnung des Baukostenindex sind 14 der für den Hochbau wichtigsten Baustoffe sowie Bauarbeiterlöhne u. Unternehmerzuschläge zugrunde gelegt. Damit sind rd. 82 v. H. der gesamten reinen Baukosten (ohne Grund u. Boden, Aufschließungskosten usw.) eines 2-gesch. Reihenhauses in einer ostpreußischen Mittelstadt erfaßt. — [2]) Stichtag am 10. jed. Monats.

XII. Einkommen

184. Volkseinkommen in Ostpreußen und anderen Reichsgebieten 1913 und 1926–1934

a) Volkseinkommen insgesamt in Mill. M bzw. RM

Reichsgebiet	in jeweiliger Kaufkraft						in Kaufkraft von 1928[1])			Anteil an der Reichssumme in v. H.			
										Volkseinkommen			Anteil an der Bevölkerung 1934
	1913		1926	1928	1932	1934	1913	1932	1934	1913	1932	1934	
	früheres Gebiet	heutiges Gebiet					heutiges Gebiet			heutiges Gebiet			
1	2	3	4	5	6	7	8	9	10	11	12	13	14
Ostpreußen	**1 014**	**1 056**	**1 577**	**1 847**	**1 245**	**1 442**	**1 602**	**1 566**	**1 806**	**2,3**	**2,8**	**2,7**	**3,6**
Stadt Berlin	2 643	·	6 307	7 758	4 438	5 155	·	5 582	6 458	·	9,8	9,8	6,5
Brandenburg	4 164	·	2 397	2 923	1 887	2 187	·	2 374	2 740	·	4,2	4,2	4,2
Pommern	997	997	1 540	1 778	1 141	1 349	1 513	1 435	1 690	2,2	2,5	2,6	2,9
Schlesien	3 242	2 627	3 812	4 575	2 788	3 117	3 986	3 507	3 904	5,8	6,2	5,9	7,2
Rheinprovinz[2])	6 257	5 712	7 477	9 125	5 205	6 129	8 666	6 547	7 678	12,5	11,5	11,6	11,8
Württemberg	1 684	1 684	2 551	3 083	2 149	2 489	2 555	2 703	3 118	3,7	4,8	4,7	4,1
Deutsches Reich[2])	50 131	45 693	62 673	75 373	45 175	52 710	69 326	56 824	66 028	100	100	100	100

b) Volkseinkommen je Kopf der Bevölkerung in M bzw. RM (Vgl. Abb. 46)

Reichsgebiet	in jeweiliger Kaufkraft					in Kaufkraft von 1928[1])			in v. H. des Reichsdurchschnitts		
	1913	1926	1928	1932	1934	1913	1932	1934	1913	1932	1934
1	2	3	4	5	6	7	8	9	10	11	12
Ostpreußen	**486**	**692**	**814**	**535**	**612**	**737**	**673**	**767**	**63,4**	**76,9**	**76,1**
Stadt Berlin	·	1 569	1 822	1 042	1 216	·	1 311	1 523	·	149,7	151,2
Brandenburg	·	920	1 140	729	799	·	917	1 001	·	104,7	99,4
Pommern	576	812	921	573	697	874	721	873	75,2	82,3	86,7
Schlesien	603	837	993	588	659	915	739	826	78,7	84,5	82,0
Rheinprovinz[2])	832	1 012	1 218	681	790	1 263	857	990	108,6	97,8	98,3
Württemberg	672	983	1 183	807	918	1 020	1 015	1 150	87,7	115,9	114,2
Deutsches Reich[2])	766	997	1 185	696	804	1 162	875	1 007	100	100	100

c) Zusammensetzung des Volkseinkommens im Jahre 1934 (Vgl. Abb. 46)

Reichsgebiet	Einkommen aus selbständiger Wirtschaftstätigkeit in		Lohneinkommen der Arbeiter	Gehaltseinkommen der Angestellten und Beamten	Pensionen, Altenteilbezüge und Renten	Einkommen aus Kapitalvermögen, Vermietung und Verpachtung	Sonstiges Einkommen[4])	Insgesamt	Einkommen aus selbständiger Wirtschaftstätigkeit in		Lohneinkommen der Arbeiter	Gehaltseinkommen der Angestellten und Beamten	Pensionen, Altenteilbezüge und Renten	Einkommen aus Kapitalvermögen, Vermietung und Verpachtung	Sonstiges Einkommen[4])
	Land- und Forstwirtschaft	Gewerbe, Handel und freien Berufen							Land- und Forstwirtschaft	Gewerbe, Handel und freien Berufen					
1	2	3	4	5	6	7	8	9	10	11	12	13	14	15	16
	Mill. RM								v. H. der Gesamtsumme (Sp. 9)						
Ostpreußen	**230**	**164**	**445**	**317**	**118**	**51**	**117**	**1 442**	**15,9**	**11,4**	**30,9**	**22,0**	**8,2**	**3,5**	**8,1**
Stadt Berlin	10	749	1 394	1 921	312	408	361	5 155	0,2	14,5	27,1	37,3	6,0	7,9	7,0
Brandenburg	265	277	705	479	191	120	150	2 187	12,1	12,7	32,2	21,9	8,7	5,5	6,9
Pommern	178	174	420	290	110	73	104	1 349	13,2	12,9	31,1	21,5	8,2	5,4	7,7
Schlesien	413	376	953	718	261	151	245	3 117	13,2	12,1	30,6	23,0	8,4	4,8	7,9
Rheinprovinz[2])	393	817	1 957	1 671	368	402	521	6 129	6,4	13,3	31,9	27,3	6,0	6,6	8,5
Württemberg	336	362	693	580	143	193	182	2 489	13,5	14,5	27,8	23,3	5,8	7,8	7,3
Deutsches Reich[3])	5 100	7 243	15 553	13 602	3 760	3 344	4 108	52 710	9,7	13,7	29,5	25,8	7,1	6,4	7,8

[1]) Umgerechnet über den Index der Lebenshaltungskosten. — [2]) Einschl. Hohenzollern. — [3]) Ohne Saarland. — [4]) Enthält die unverteilten Gewinne der Gesellschaftsunternehmungen, die Arbeitgeberbeiträge zur Sozialversicherung, die öffentl. Erwerbseinkünfte und die als öffentl. Einkommen einzubeziehenden Steuern.

Abb. 46

Volkseinkommen je Kopf der Bevölkerung, gemessen am jeweiligen Reichsdurchschnitt 1913 und 1934.

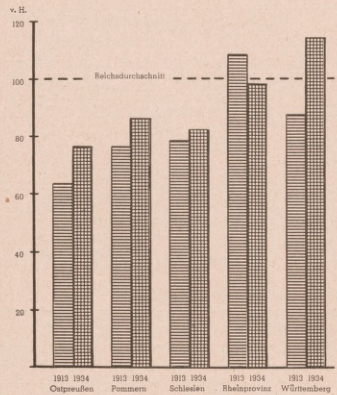

Zusammensetzung des Volkseinkommens 1934.

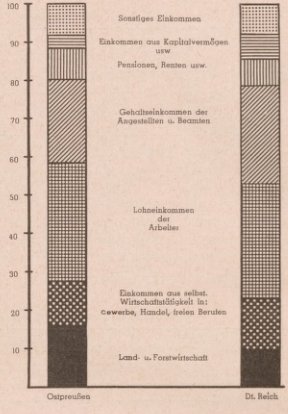

Gesamtbetrag des Lohneinkommens der invalidenversicherten Arbeiter 1929—1937

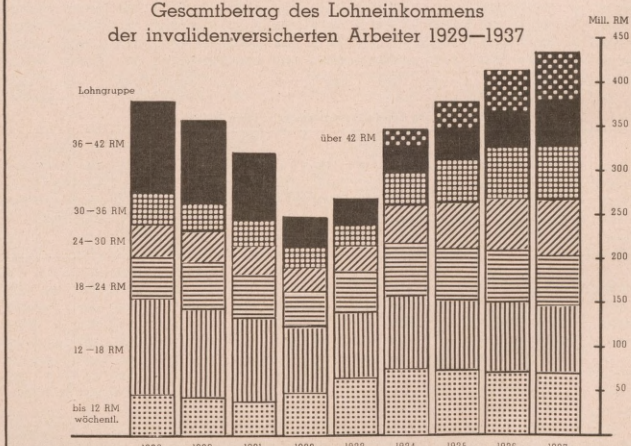

Abb. 47

185. Schichtung des Lohneinkommens auf Grund der Beiträge zur Invalidenversicherung 1929–1937 (Vgl. Abb. 47)

(Quelle: Angaben der Landesversicherungsanstalt Ostpreußen.)

a) Anzahl der verkauften Beitragsmarken (Wochenbeiträge) in 1 000 Stück

Kursiv = v. H. der verkauften Beitragsmarken insgesamt

Lohnklasse (Wochenverdienst)	1929	1930	1931	1932	1933	1934	1935	1936	1937
1	2	3	4	5	6	7	8	9	10
I (bis 6 RM)	1 693	1 459	1 181	1 298	1 436	1 704	1 956	2 191	2 313
	8,1	*7,4*	*6,7*	*8,3*	*8,0*	*7,8*	*8,7*	*9,3*	*9,7*
II (6–12 RM)	4 745	4 148	3 811	4 706	6 680	7 806	7 530	7 209	7 003
	22,6	*21,1*	*21,6*	*30,1*	*37,3*	*35,9*	*33,4*	*30,7*	*29,3*
III (12–18 RM)	7 226	6 839	6 317	5 211	4 986	5 450	5 230	5 269	5 152
	34,4	*34,9*	*35,7*	*33,4*	*27,9*	*25,1*	*23,2*	*22,5*	*21,6*
IV (18–24 RM)	2 192	2 527	2 321	1 885	2 210	2 868	2 787	2 793	2 722
	10,4	*12,9*	*13,1*	*12,1*	*12,4*	*13,2*	*12,4*	*11,9*	*11,4*
V (24–30 RM)	1 376	1 298	1 252	980	1 060	1 648	1 928	2 186	2 328
	6,6	*6,6*	*7,1*	*6,3*	*5,9*	*7,6*	*8,6*	*9,3*	*9,7*
VI (30–36 RM)	1 125	973	917	749	762	1 204	1 548	1 817	1 981
	5,4	*5,0*	*5,2*	*4,8*	*4,3*	*5,5*	*6,9*	*7,7*	*8,3*
VII (36–42 RM)	2 621	2 369	1 867	778	747	652	830	1 002	1 172
	12,5	*12,1*	*10,6*	*5,0*	*4,2*	*3,0*	*3,7*	*4,3*	*4,9*
VIII (über 42 RM)	—	—	—	—	—	402	704	1 000	1 218
	—	—	—	—	—	*1,9*	*3,1*	*4,3*	*5,1*
Verkaufte Beitragsmarken insgesamt[1])	20 978	19 613	17 666	15 607	17 881	21 738	22 518	23 473	23 896
	100,0	*100,0*	*100,0*	*100,0*	*100,0*	*100,0*	*100,0*	*100,0*	*100,0*
Meßziffer: 1928 = 100									
I (bis 6 RM)	85,7	73,8	59,8	65,7	72,7	86,2	99,0	110,9	117,1
II (6–12 RM)	83,9	73,4	67,4	83,2	118,1	138,1	133,2	127,5	123,9
III (12–18 RM)	108,6	102,8	94,9	78,3	74,9	81,9	78,6	79,2	77,4
IV (18–24 RM)	110,8	127,8	107,3	95,3	111,7	145,0	140,9	141,2	137,6
V (24–30 RM)	97,0	91,6	88,3	69,1	74,8	116,2	136,0	154,2	164,2
VI (30–36 RM)	80,6	69,7	65,7	53,7	54,6	86,2	110,9	130,2	141,9
VII (36–42 RM)	127,2	114,9	90,6	37,7	36,2	31,6	40,3	48,6	56,9
Verkaufte Beitragsmarken insgesamt[1])	99,3	92,8	83,6	73,8	84,6	102,8	106,5	111,1	113,1

b) Gesamtbetrag des Lohneinkommens[2]) in 1000 RM

I+II (bis 12 RM)	47 785	41 706	37 845	46 246	64 429	75 366	73 638	71 452	69 965
III (12–18 RM)	108 390	102 590	94 758	78 161	74 784	81 754	78 450	79 036	77 277
IV (18–24 RM)	46 042	53 074	48 741	39 578	46 420	60 227	58 537	58 657	57 161
V (24–30 RM)	37 144	35 054	33 804	26 465	28 625	44 492	52 051	59 021	62 851
VI (30–36 RM)	37 132	32 105	30 259	24 731	25 152	39 731	51 068	59 968	65 367
VII (36–42 RM)	102 203	92 410	72 822	30 348	29 122	25 414	32 366	39 073	45 701
VIII–X (über 42 RM u. Freiwillige Beiträge)	—	—	—	—	—	18 228	31 897	45 252	55 152
Lohneinkommen insges.	378 696	356 939	318 229	245 529	268 532	345 212	378 007	412 459	433 474

[1]) Einschl. Lohnklasse IX und X (Freiwillige Beiträge), aber ausschl. Ausländerbeiträge. — [2]) Ab 1934 einschl. der Lohnklassen VIII–X. — [3]) Berechnet im Statistischen Amt der Provinz Ostpreußen aus der Zahl der verkauften Beitragsmarken und dem mittleren Wochenverdienst jeder Lohnklasse.

186. Durchschnittlicher Wochenverdienst der Arbeiter in Ostpreußen und anderen Reichsgebieten 1929–1936

Landesversicherungsamtsbezirk	Durchschnittlicher Wochenverdienst je Arbeiter[1]) in RM							
	1929	1930	1931	1932	1933	1934	1935	1936
1	2	3	4	5	6	7	8	9
Ostpreußen	**18,64**	**18,86**	**18,43**	**16,06**	**15,17**	**16,09**	**16,99**	**17,68**
Brandenburg	24,61	24,45	22,00	18,87	18,47	19,83	21,06	22,15
Pommern	21,02	21,54	20,44	18,21	17,61	18,55	19,34	20,42
Schlesien	23,65	23,35	21,73	18,32	17,63	18,64	19,15	19,81
Westfalen	40,10	38,00	33,47	23,89	23,35	24,60	25,70	27,10
Rheinprovinz	38,32	36,54	33,26	25,52	24,48	25,32	26,60	27,93
Württemberg	28,58	27,65	25,09	21,58	21,26	22,73	23,66	24,77
Deutsches Reich (ohne Saarland)	31,19	30,57	27,73	22,88	21,88	22,83	24,04	25,19

[1]) Errechnet aus der Statistik der Beiträge zur Invalidenversicherung; es handelt sich dabei um den Gesamtdurchschnitt aller Versicherten im Landesversicherungsamtsbezirk, also einschl. der im Barlohn verhältnismäßig niedrig entlohnten Landarbeiter, Lehrlinge, Hausgehilfinnen usw.

187. Schichtung des Gehaltseinkommens auf Grund der Beiträge zur Angestelltenversicherung in Ostpreußen und anderen Reichsgebieten 1935 und 1936

Landesversicherungsamtsbezirk	Jahr	Monatsbeiträge 1000 Stück	Von 1000 Monatsbeiträgen entfielen auf die Gehaltsklasse: A (bis 50 RM)	B (50 bis 100 RM)	C (100 bis 200 RM)	D (200 bis 300 RM)	E (300 bis 400 RM)	F (400 bis 500 RM)	G (500 bis 600 RM)	H—K Freiwillige Beiträge
1	2	3	4	5	6	7	8	9	10	11
Ostpreußen	1935	**937**	**160**	**250**	**315**	**118**	**68**	**45**	**22**	**22**
	1936	**1 022**	**168**	**221**	**308**	**124**	**72**	**50**	**28**	**29**
Brandenburg	1935	1 166	122	241	336	141	77	43	20	20
	1936	1 229	128	210	326	153	81	50	27	25
Pommern	1935	898	136	229	334	146	68	42	22	23
	1936	945	141	202	324	151	73	50	28	31
Schlesien	1935	2 128	138	238	326	150	71	39	21	17
	1936	2 225	142	215	319	157	74	46	26	21
Westfalen	1935	2 460	160	225	283	161	93	43	20	15
	1936	2 644	163	203	279	166	97	48	26	18
Rheinprovinz	1935	4 843	144	193	307	178	94	44	26	14
	1936	5 172	146	174	301	186	99	48	30	16
Württemberg	1935	1 574	99	181	359	198	91	38	20	14
	1936	1 700	99	162	346	208	99	44	25	17
Deutsches Reich	1935	38 297	118	198	333	179	87	43	24	18
	1936	41 483	120	173	323	189	94	49	30	22

188. Durchschnittlicher Monatsverdienst der Angestellten in Ostpreußen und anderen Reichsgebieten 1929—1936

Landesversicherungsamtsbezirk	Durchschnittlicher Monatsverdienst je Angestellten[1]) in RM 1929	1930	1931	1932	1933	1934	1935	1936
1	2	3	4	5	6	7	8	9
Ostpreußen	**167**	**172**	**172**	**158**	**152**	**160**	**172**	**182**
Brandenburg	191	192	187	172	164	170	180	190
Pommern	181	183	178	166	161	168	179	191
Schlesien	187	191	158	166	161	167	174	183
Westfalen	204	205	196	173	166	170	178	186
Rheinprovinz	214	215	206	183	175	180	186	193
Württemberg	213	213	206	185	177	182	190	199
Deutsches Reich (ohne Saarland)	207	208	201	182	174	179	189	199

[1]) Errechnet aus der Statistik der Beiträge zur Angestelltenversicherung; es handelt sich dabei um den Gesamtdurchschnitt aller Versicherten im Landesversicherungsamtsbezirk.

189. Tarifliche Bruttowochenverdienste der Arbeiter nach Beschäftigungsgruppen nach dem Stande vom 1. X. 1937 [1])

(Quelle: Angaben des Reichstreuhänders der Arbeit für das Wirtschaftsgebiet Ostpreußen.)

Art der Betriebe	Beschäftigungsgruppe	Tariflicher Bruttowochenverdienst[2]) in RM für Ledige im Lebensalter von ... Jahren 15	16	17	18	19	20	21	22 u. mehr Jahre alte Led. u. f. Verheirat.
1	2	3	4	5	6	7	8	9	10
Landwirtschaftliche Betriebe	Deputanten[3])				—				20,17–21,55
	Hofgänger[3])	6,06		7,50		8,80			10,53
	Dienstboten[3])	8,65			10,38				12,46
	Freiarbeiter m.	9,54—11,20		11,78—13,42		15,68—16,78			17,90—19,10
	„ w.	8,40—9,54		10,06—11,20		12,30—13,42			14,56—15,68
Gartenbaubetriebe	Facharbeiter		—		15,84-17,76	17,28—19,20			20,06 21,60
	Ungelernte Arb. m.		12,48—13,44			15,84—16,80			19,20—20,06
	„ „ w.		11,04—12,00				12,48—13,44		
Forstwirtschaftliche Betriebe	Arb. i. Privatforst. m.		15,84			16,80			19,20
	„ „ „ w.		11,04				13,44		
	Arb. i. Staatsforst. m.	7,48		10,56		15,84			18,72
	„ „ „ w.	6,—		9,60			12,—		

Noch Tab. 180

Art der Betriebe	Beschäftigungsgruppe	Tariflicher Bruttowochenverdienst[2]) in RM für Ledige im Lebensalter von ... Jahren							
		15	16	17	18	19	20	21	22 u. mehr Jahre alte Led. u. f. Verheirat.
1	2	3	4	5	6	7	8	9	10
Fleischereibetriebe	Facharbeiter		—		17,60-22,—	20,80-26,—		25,60—32,—	
Mühlenbetriebe	Facharbeiter		—			20,30—29,04		22,46—31,68	
	Angelernte Arbeiter			18,98—27,46				20,76—29,58	
	Ungelernte Arbeiter			17,22—26,82				19,40—24,14	
Sägewerke	Facharbeiter		—			16,80—19,68	19,20—22,56		21,12-24,96
	Angelernte Arbeiter		—			15,36 – 18,24	17,28—20,10		19,20-22,56
	Ungelernte Arbeiter	7,20—8,64	11,04—12,96			14,88—17,28	16,32—19,68		18,24-21,60
Betriebe des Holzgewerb.	Facharbeiter	—	16,32—21,62			23,04—29,76	26,40—33,60		29,28-37,44
	Hilfsarbeiter	—	13,44—17,28			19,68—25,44	22,18—28,32		24,48-31,68
Kies- und Schotterwerke	Facharbeiter					25,44—39,96			
	Angelernte Arbeiter					22,56—29,32			
	Ungelernte Arbeiter			16,80—21,84				20,64—26,83	
Ziegeleien	Facharbeiter		—			22,67—26,–		25,20—30,—	
	Angelernte Arbeiter			23,27– 27,72				25,87—30,80	
	Ungel. Arbeiter m.	—	12,08-14,40	14,11-16,80	15,12—18,-	18,14—21,60		20,16—24,–	
	„ „ w.	—	11,07-13,02	13,00—15,60		14,11—16,80		15,12—18,—	
Baubetriebe	Facharbeiter		—		22,56-32,16	25,44-36,48		29,76 — 47,04	
	Angelernte Arbeiter		—	18,72-27,36	21,12-31,68	24,80-35,52		26,40 — 39,36	
	Hilfsarbeiter	12,—-17,76	14,40-21,12	16,80-24,96	19,20-28,32	26,60-32,16		24,— — 35,52	
	Ungelernte Arbeiter	11,52-14,40	13,92-17,28	16,32-20,16	18,24-23,04	20,64-25,92		23,04 — 28,80	
Steinsetzbetriebe	Facharbeiter					43,20—48,–			
Betriebe der Chemischen Industrie	Facharbeiter			22,56				28,50	
	Angelernte Arbeiter			20,85				26,60	
	Ungel. Arbeiter m.		12,24			19,68		24,96	
	„ „ w.		10,78			14,88		17,76	
Betriebe der Herren- und Knabenoberbekleidungsind.	Facharbeiter m.		—			25,44—36,—	27,36-40,—	30,24—44,—	
	„ w.		—			19,68-27,–	19,68-29,—	19,68—31,—	
	Hilfsarbeiter m.		—				24,00—26,88		
	Angel. Arbeiter w.	6,12—7,68	11,52-12,48	14,40-15,36			14,40—19,20		
Betriebe der Berufsbekleidungs- u. Wäscheind.	Facharbeiter m.		—			28,80-30,—	28,80-33,–	28,80— 37,—	
	„ w.		—				18,24—23,52		
	Angel. Arbeiter w.	7,68	11,52	14,40			14,40—17,76		
Betriebe der Uniformbekleidungsindustrie	Facharbeiter m.		—			20,16-36,–	24,40-40,—	26,88—44,—	
	„ w.		—			18,15-27,–	19,15-29,—	20,16—31,—	
	Angel. Arbeiter m.					24,— — 26,—			
	„ „ w.	6,72—7,68	11,52-12,48	14,40-15,36			17,28—22,08		
Betriebe des Handels	Facharbeiter		bis 18,—			22,56—22,75		28,45 — 30,72	
	Angelernte Arbeiter		bis 19,60			20,16—21,65		27,05 — 28,32	
	Ungel. Arbeiter m.		bis 13,92			18,48—20,55		25,65 — 26,64	
	„ „ w.		—			14,40		18,— — 20,16	
Speditions- und Fuhrbetriebe	Kraftwagenführer (Facharbeiter)					27,— — 30,—			
	Angelernte Arbeiter (Kutscher u. Packer)					23,60 — 27,60			
	Ungelernte Arbeiter und Beifahrer					22,50 — 25,50			

[1]) Errechnet nach den z. Zt. als Tarifordnungen weiter geltenden Tarifverträgen sowie den durch den Reichstreuhänder der Arbeit erlassenen Tarifordnungen und Richtlinien. — [2]) Es sind jeweils die Löhne des niedrigsten und höchsten Lohngebietes angegeben. — [3]) Einschl. Naturallöhne, umgerechnet in RM.

XIII. Öffentliche Finanzwirtschaft

190. Reichssteuerkraft in Ostpreußen und im Deutschen Reich in den Rechnungsjahren 1925—1936 (Vgl. Abb. 48)

gemessen an dem Aufkommen der vier wichtigsten Personalsteuern

(Quelle: Für Ostpreußen: Angaben des Oberfinanzpräsidenten Ostpreußen, Königsberg (Pr); für das Deutsche Reich: „Statistisches Jahrbuch für das Deutsche Reich".)

Gebiet	Rechnungsjahr	Istaufkommen[1]									
		Lohnsteuer		veranlagte Einkommensteuer		Körperschaftsteuer		Vermögensteuer		Insgesamt	
		in 1000 RM	je Kopf der Bevölk.[2] RM	in 1000 RM	je Kopf der Bevölk.[2] RM	in 1000 RM	je Kopf der Bevölk.[2] RM	in 1000 RM	je Kopf der Bevölk.[2] RM	in 1000 RM	je Kopf der Bevölk.[2] RM
1	2	3	4	5	6	7	8	9	10	11	12
Ostpreußen	1925	18 458	8,18	8 541	3,79	884	0,39	4 392	1,95	**32 275**	**14,30**
Deutsches Reich		1 367 241	21,64	803 346	12,72	186 504	2,95	270 439	4,28	2 627 530	41,59
Ostpreußen	1926	15 541	6,86	11 531	5,09	2 094	0,92	4 514	1,99	**33 680**	**14,86**
Deutsches Reich		1 094 718	17,20	1 064 048	16,72	381 960	6,00	359 332	5,65	2 900 058	45,57
Ostpreußen	1927	18 442	8,10	16 216	7,13	2 321	1,02	5 814	2,55	**42 793**	**18,81**
Deutsches Reich		1 348 009	21,06	1 301 496	20,33	477 937	7,47	441 854	6,90	3 569 296	55,75
Ostpreußen	1928	19 035	8,33	16 646	7,28	2 468	1,08	5 031	2,20	**43 180**	**18,90**
Deutsches Reich		1 414 606	21,97	1 524 205	23,67	608 340	9,45	450 678	7,00	3 997 829	62,08
Ostpreußen	1929	18 775	8,18	16 241	7,08	2 304	1,00	5 455	2,38	**42 775**	**18,64**
Deutsches Reich		1 396 118	21,57	1 441 066	22,26	558 554	8,63	542 153	8,37	3 937 891	60,83
Ostpreußen	1930	18 781	8,15	15 423	6,69	1 982	0,86	4 383	1,90	**40 569**	**17,60**
Deutsches Reich		1 281 114	19,68	1 285 275	19,75	449 995	6,91	450 107	6,92	3 466 491	53,26
Ostpreußen	1931	15 920	6,88	14 997	6,48	2 183	0,94	3 714	1,60	**36 814**	**15,91**
Deutsches Reich		1 031 193	15,76	1 043 211	15,94	304 109	4,65	372 038	5,69	2 750 551	42,04
Ostpreußen	1932	12 347	5,31	8 266	3,56	1 007	0,43	3 843	1,65	**25 463**	**10,96**
Deutsches Reich		748 502	11,39	543 150	8,27	105 808	1,61	330 269	5,03	1 727 729	26,29
Ostpreußen	1933	11 913	5,11	6 758	2,90	1 355	0,58	3 719	1,59	**23 745**	**10,18**
Deutsches Reich		730 091	11,06	520 058	7,88	209 982	3,18	307 304	4,65	1 767 435	26,77
Ostpreußen	1934	14 588	6,16	12 161	5,13	1 660	0,70	3 589	1,51	**31 998**	**13,50**
Deutsches Reich		899 405	13,54	774 774	11,67	319 518	4,81	303 447	4,57	2 297 144	34,59
Ostpreußen	1935	23 102	9,63	19 818	8,27	5 663	2,36	3 464	1,44	**52 047**	**21,71**
Deutsches Reich		1 361 681	20,36	1 074 932	16,07	592 720	8,86	302 960	4,53	3 332 293	49,83
Ostpreußen	1936	26 151	10,79	33 811	13,94	8 650	3,57	3 781	1,56	**72 393**	**29,86**
Deutsches Reich		1 544 249	22,93	1 583 536	23,51	1 046 930	15,54	359 779	5,34	4 534 494	67,34

[1]) Zugrundegelegt ist das Rechnungsjahr, dagegen in Tab. 191 das Kalenderjahr. — [2]) Nach der jeweils fortgeschriebenen Bevölkerungszahl. — [3]) = Reichssteuerkraftziffer, vgl. Abb. 48.

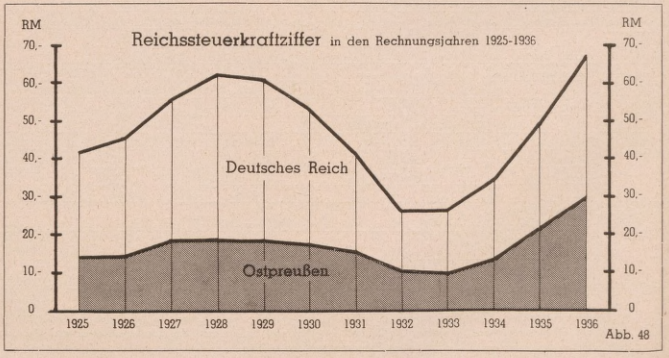

Abb. 48

191. Reichssteuerkraft nach Finanzamtsbezirken in den Kalenderjahren 1933—1937

(Quelle: Angaben des Oberfinanzpräsidenten Ostpreußen, Königsberg (Pr).)

Lfd. Nr.	Finanzamtsbezirk	Istaufkommen in 1000 RM[1])									
		Lohnsteuer					veranlagte Einkommensteuer				
		1933	1934	1935	1936	1937	1933	1934	1935	1936	1937
1	2	3	4	5	6	7	8	9	10	11	12
1	Allenstein	610,2	608,4	1 031,4	1 093,6	1 197,5	256,7	437,9	881,8	1 474,8	1 696,0
2	Angerburg	85,0	89,7	155,1	183,5	219,9	70,8	95,2	168,7	303,8	389,3
3	Bartenstein	116,3	122,1	228,0	282,9	329,0	122,8	217,4	268,5	711,3	624,2
4	Bischofsburg	98,6	101,6	180,3	183,2	206,3	89,2	137,4	210,2	391,0	498,0
5	Braunsberg	180,5	199,7	351,8	435,7	514,7	127,7	185,3	340,3	645,4	637,6
6	Darkehmen	34,2	43,4	69,0	75,1	88,4	50,7	65,6	131,7	298,2	285,0
7	Elbing	549,1	649,6	1 261,5	1 541,7	1 917,4	301,3	570,8	875,2	1 618,5	2 155,0
8	Fischhausen	172,8	197,6	407,9	500,4	688,6	68,3	147,9	257,1	490,1	639,3
9	Gerdauen	48,3	62,8	103,3	113,3	127,9	47,6	173,7	301,8	409,9	479,7
10	Goldap	105,8	111,0	209,0	260,3	288,3	70,8	71,2	189,1	363,2	619,9
11	Gumbinnen	397,3	410,9	662,0	698,1	736,3	121,8	240,3	349,0	619,6	743,0
12	Heiligenbeil	74,1	86,9	159,1	192,1	264,5	49,3	100,5	146,7	366,3	526,9
13	Heilsberg	95,5	95,2	185,4	214,6	259,8	58,5	103,0	223,5	457,1	628,0
14	Heinrichswalde	100,5	96,4	146,3	167,2	169,5	62,9	109,6	158,8	362,1	467,1
15	Insterburg	439,5	438,2	751,1	885,3	1 057,5	271,3	546,6	770,9	1 272,3	1 490,4
16	Johannisburg	104,0	111,5	165,0	164,9	196,3	41,4	74,2	171,9	226,3	336,1
17	Königsberg/Nord/Süd	5 139,0	5 782,4	10 034,0	12 193,4	14 001,8	2 579,6	4 529,4	6 912,5	12 143,5	15 536,3
18	Königsberg-Land	40,7	61,3	182,3	242,4	352,9	78,9	99,1	143,1	445,1	518,2
19	Labiau	88,8	86,3	131,6	158,0	171,4	75,8	104,4	164,2	373,1	414,0
20	Lötzen	156,1	162,1	270,8	297,5	371,4	75,5	137,0	247,0	404,3	409,7
21	Lyck	160,5	169,5	281,1	267,8	320,8	73,2	143,2	263,9	379,8	537,2
22	Marienburg	258,1	268,8	393,3	409,3	497,0	122,7	279,7	403,1	568,9	604,2
23	Marienwerder	327,4	336,9	515,3	605,6	707,0	142,9	182,2	230,4	384,1	424,6
24	Mohrungen	72,3	73,4	132,6	181,8	222,3	119,4	208,9	354,2	553,3	750,9
25	Neidenburg	83,9	88,9	129,5	128,1	142,5	20,2	85,3	134,9	223,3	219,6
26	Ortelsburg	166,3	174,1	273,5	288,2	314,3	78,6	328,0	512,3	575,5	605,2
27	Osterode	221,6	213,6	380,8	374,4	459,2	174,1	346,6	392,0	902,4	949,9
28	Pillkallen	77,5	80,7	111,3	123,3	135,6	62,8	92,7	116,1	297,2	390,8
29	Pr. Eylau	85,9	88,6	175,3	243,9	321,0	102,4	100,9	165,3	506,3	725,9
30	Pr. Holland	112,2	113,3	177,8	183,4	194,2	100,1	146,7	245,9	369,2	478,6
31	Rastenburg	198,3	210,3	362,3	400,2	450,9	155,0	235,3	542,3	549,5	816,6
32	Rosenberg	155,2	177,0	280,6	274,7	323,1	169,7	181,2	415,5	663,1	642,3
33	Sensburg	114,4	106,6	174,7	204,0	230,3	52,6	76,5	154,8	359,7	464,1
34	Stallupönen	96,6	97,9	143,8	144,5	169,1	33,1	112,1	150,5	219,8	318,5
35	Stuhm	45,4	50,2	73,5	78,5	81,9	46,6	84,5	118,1	344,0	493,3
36	Tilsit	483,2	475,5	757,2	784,8	884,7	302,4	460,2	612,7	927,4	1 400,5
37	Treuburg	75,4	77,2	116,0	125,4	140,7	93,2	112,1	191,1	350,8	382,7
38	Wehlau	137,0	151,9	225,4	240,2	276,1	62,4	97,5	115,7	304,5	349,7
	Zusammen	11 507,5	12 471,5	21 388,9	24 941,3	29 030,8	6 532,3	11 420,1	18 030,8	31 854,7	39 648,3
	Oberfinanzkasse Königsberg (Pr)	437,9	444,0	536,0	557,1	612,1	—	—	—	—	—
	Provinz Ostpreußen insgesamt	11 945,4	12 915,5	21 924,9	25 498,4	29 642,9	6 532,3	11 420,1	18 030,8	31 854,7	39 648,3

[1]) Die Angaben beziehen sich auf das Kalenderjahr und weichen darum von denen der Tab. 190, die sich auf das Rechnungsjahr erstrecken, ab.

Noch Tab. 191.

Lfd. Nr.	Finanzamtsbezirk	Istaufkommen									
		Vermögensteuer					Körperschaftsteuer[2])				
		1933	1934	1935	1936	1937	1933	1934	1935	1936	1937
1	2	13	14	15	16	17	18	19	20	21	22
1	Allenstein	91,2	98,7	97,6	109,8	118,6	2,7	17,2	90,0	153,8	188,8
2	Angerburg	57,1	35,0	36,6	31,3	31,1	0,2	2,9	13,4	18,6	3,8
3	Bartenstein	114,7	104,5	88,5	110,4	102,8	16,6	11,2	40,0	122,2	78,8
4	Bischofsburg	48,2	55,2	42,8	43,7	44,7	1,3	0,8	12,0	20,5	33,9
5	Braunsberg	83,6	95,1	89,7	87,6	64,1	21,2	35,3	69,0	216,5	97,4
6	Darkehmen	52,7	59,8	55,8	57,7	60,9	9,3	6,8	12,4	—1,8	8,5
7	Elbing	148,8	147,7	136,2	129,8	126,2	22,4	45,3	201,2	453,9	799,5
8	Fischhausen	52,2	54,9	59,5	58,0	71,9	2,1	6,5	10,4	28,9	35,8
9	Gerdauen	66,5	99,1	82,2	90,8	87,9	—0,1	0,2	0,6	8,1	1,2
10	Goldap	26,5	22,3	23,8	23,5	21,2	2,3	0,7	4,6	20,3	39,3
11	Gumbinnen	79,5	91,7	81,6	82,2	90,3	21,4	61,3	130,4	148,3	163,7
12	Heiligenbeil	81,4	110,1	74,6	81,1	86,7	—0,3	19,1	41,4	92,3	106,4
13	Heilsberg	57,5	46,0	60,5	43,0	53,0	7,6	2,5	26,7	47,4	41,2
14	Heinrichswalde	50,0	55,9	57,0	49,4	40,7	1,0	1,0	16,1	19,8	32,6
15	Insterburg	102,3	114,4	105,2	98,2	90,2	—17,2	54,5	173,1	117,7	180,3
16	Johannisburg	16,8	16,2	19,1	16,6	20,6	1,6	7,1	18,0	18,2	60,6
17	Königsberg/Nord/Süd	1 100,9	932,4	963,5	1 180,5	1 108,5	790,3	782,2	2 992,8	4 641,9	10 555,6
18	Königsberg-Land	98,0	131,7	86,5	94,6	98,6	—	0,1	4,0	7,3	5,1
19	Labiau	44,5	47,6	42,2	43,3	45,0	—1,1	0,6	13,2	3,8	20,0
20	Lötzen	40,7	24,0	36,1	37,5	32,9	—2,6	—0,2	44,2	56,3	13,5
21	Lyck	37,0	40,2	36,1	31,9	25,9	3,7	5,8	64,7	43,3	67,4
22	Marienburg	76,7	115,4	100,1	89,0	99,8	85,8	214,1	270,9	239,4	71,8
23	Marienwerder	70,6	92,7	72,6	56,5	60,7	1,6	23,6	15,2	206,9	214,7
24	Mohrungen	120,8	93,9	85,4	81,0	111,1	1,5	10,2	11,8	9,5	12,2
25	Neidenburg	25,1	24,8	22,6	28,2	26,5	5,4	—0,4	34,6	33,0	39,3
26	Ortelsburg	29,8	32,5	33,6	44,8	57,1	—0,7	0,9	30,4	26,2	199,8
27	Osterode	90,1	86,3	81,1	98,1	97,6	36,8	33,2	18,5	149,2	110,7
28	Pillkallen	33,6	37,3	33,2	31,3	37,1	8,7	15,4	25,0	38,0	45,7
29	Pr. Eylau	83,9	79,7	62,4	75,5	94,5	—0,2	2,0	8,7	23,5	35,9
30	Pr. Holland	100,5	115,0	107,1	112,8	122,7	5,2	12,3	72,0	79,9	103,2
31	Rastenburg	88,5	165,7	133,4	133,9	156,5	30,9	18,2	127,6	142,8	190,2
32	Rosenberg	134,9	103,7	133,6	129,5	126,5	37,8	48,2	105,4	134,6	104,3
33	Sensburg	37,8	41,5	41,5	68,2	61,9	4,5	12,4	234,7	335,8	313,9
34	Stallupönen	41,2	50,1	43,3	38,5	36,1	0,8	16,0	0,3	1,2	18,5
35	Stuhm	38,0	64,5	55,9	53,8	69,2	3,9	32,0	—1,8	24,8	12,3
36	Tilsit	143,2	138,7	145,4	139,4	144,4	95,6	54,8	91,4	133,1	86,6
37	Treuburg	21,3	17,4	21,4	24,0	21,9	14,7	11,2	19,1	17,8	9,0
38	Wehlau	53,1	44,1	42,5	45,3	47,3	—0,4	0,4	21,0	26,4	23,1
	Zusammen	3 639,2	3 685,8	3 490,2	3 752,7	3 792,7	1 214,3	1 565,4	5 063,0	7 859,4	14 124,6
	Oberfinanzkasse Königsberg (Pr)	—	—	—	—	—	—	—	—	—	—
	Provinz Ostpreußen insgesamt	**3 639,2**	**3 685,8**	**3 490,2**	**3 752,7**	**3 792,7**	**1 214,3**	**1 565,4**	**5 063,0**	**7 859,4**	**14 124,6**

[1]) Vgl. Anm. 1 auf Seite 269. — [2]) Die Minusbeträge ergeben sich dadurch, daß die Rückzahlungen die Einzahlungen über-

in 1000 RM[1]) Insgesamt (Lohn-, veranl. Einkommen-, Vermögen-, Körperschaftsteuer)					Reichssteuerkraftziffer Istaufkommen an Lohn-, veranl. Einkommen-, Vermögen-, Körperschaftsteuer (vgl. Sp. 23 — 27) je Kopf der Bevölkerung[2]) in RM					Finanzamtsbezirk	Lfd. Nr.
1933	1934	1935	1936	1937	1933	1934	1935	1936	1937		
23	24	25	26	27	28	29	30	31	32	2	1
960,8	1 162,2	2 100,8	2 832,0	3 200,9	9,60	11,51	20,63	27,59	31,18	Allenstein	1
213,1	222,8	373,8	537,2	644,1	5,36	5,64	9,47	13,60	16,31	Angerburg	2
370,4	455,2	625,0	1 226,8	1 134,8	8,30	10,08	13,64	26,11	24,15	Bartenstein	3
237,3	295,0	445,3	638,4	782,9	4,72	5,80	8,65	12,31	15,10	Bischofsburg	4
413,0	515,4	850,8	1 385,2	1 313,8	7,31	8,98	14,57	23,22	22,02	Braunsberg	5
146,9	175,6	268,9	429,2	442,8	4,67	5,50	8,32	13,07	13,49	Darkehmen	6
1 021,6	1 413,4	2 474,1	3 743,9	4 998,1	10,36	14,14	24,43	36,43	48,64	Elbing	7
295,4	406,9	734,9	1 077,4	1 435,6	4,54	6,24	11,02	15,73	20,96	Fischhausen	8
162,3	335,8	487,9	622,1	696,7	4,58	9,38	13,46	16,90	18,93	Gerdauen	9
205,4	205,2	426,5	667,3	968,7	4,72	4,73	9,76	15,13	21,97	Goldap	10
620,0	804,2	1 223,0	1 548,2	1 733,3	12,15	15,54	23,23	29,03	32,50	Gumbinnen	11
204,5	316,6	421,8	731,8	984,5	4,53	6,93	9,07	15,43	20,76	Heiligenbeil	12
219,1	246,7	496,1	762,1	982,0	4,08	4,55	9,06	13,72	17,68	Heilsberg	13
214,4	262,9	378,2	598,5	709,9	3,91	4,79	6,86	10,81	12,83	Heinrichswalde	14
795,9	1 153,7	1 800,3	2 373,5	2 818,4	9,39	13,41	20,60	26,64	31,63	Insterburg	15
163,8	209,0	374,0	426,0	613,6	3,02	3,79	6,74	7,68	11,06	Johannisburg	16
9 609,8	12 026,4	20 902,8	30 159,3	41 202,2	30,43	37,43	63,71	89,96	122,90	Königsberg/Nord/Süd	17
217,6	292,2	415,9	789,4	974,8	4,42	5,76	7,93	14,57	17,99	Königsberg-Land	18
208,0	238,9	351,2	578,2	650,4	4,08	4,64	6,75	11,00	12,38	Labiau	19
269,7	322,9	598,1	795,6	827,5	5,85	6,96	12,70	16,80	17,47	Lötzen	20
274,4	358,7	645,8	722,8	951,3	4,74	6,14	10,92	12,16	16,00	Lyck	21
543,3	878,0	1 167,4	1 306,6	1 272,8	14,76	23,79	31,49	35,26	34,35	Marienburg	22
542,5	635,4	833,5	1 253,1	1 407,0	12,46	14,47	18,79	27,94	31,38	Marienwerder	23
314,0	386,4	584,0	825,6	1 096,5	5,84	7,17	10,72	14,90	19,76	Mohrungen	24
134,6	198,6	321,6	412,6	427,7	3,37	5,04	8,15	10,32	10,69	Neidenburg	25
274,0	535,5	849,8	934,7	1 176,4	3,76	7,30	11,53	12,68	15,95	Ortelsburg	26
522,6	679,7	872,4	1 524,1	1 617,4	6,78	8,70	11,09	19,22	20,40	Osterode	27
182,6	226,1	285,6	489,8	609,2	4,16	5,10	6,37	10,85	13,50	Pillkallen	28
272,0	271,2	411,7	849,2	1 177,3	5,46	5,40	8,18	16,82	23,32	Pr. Eylau	29
318,0	387,3	602,8	745,3	898,7	8,57	10,41	16,15	19,88	23,97	Pr. Holland	30
472,7	629,5	1 165,6	1 226,4	1 614,2	8,98	11,88	21,87	22,79	30,00	Rastenburg	31
497,6	510,1	935,1	1 201,9	1 196,2	8,28	8,39	15,26	19,61	19,52	Rosenberg	32
209,3	237,0	605,7	967,7	1 070,2	3,88	4,37	11,12	17,69	19,56	Sensburg	33
171,7	276,1	337,9	404,0	542,2	4,07	6,56	8,05	9,65	12,96	Stallupönen	34
133,9	231,2	245,7	503,1	656,7	3,50	5,94	6,16	12,36	16,13	Stuhm	35
1 024,4	1 129,2	1 606,7	1 984,7	2 516,2	8,93	9,78	13,87	17,18	21,78	Tilsit	36
204,6	217,9	347,6	518,0	554,3	5,12	5,45	8,68	12,93	13,84	Treuburg	37
252,1	293,9	404,6	616,4	696,2	5,29	6,12	8,33	12,57	14,20	Wehlau	38
22 893,3	29 142,8	47 972,9	68 408,1	86 596,4	—	—	—	—	—	Zusammen	
437,9	444,0	536,0	557,1	612,1	—	—	—	—	—	Oberfinanzkasse Königsberg (Pr)	
23 331,2	**29 586,8**	**48 508,9**	**68 965,2**	**87 208,5**	**10,00**	**12,56**	**20,35**	**28,60**	**36,17**	**Provinz Ostpreußen insgesamt**	

steigen. — [2]) Gemessen an der jeweils fortgeschriebenen Bevölkerung.

192. Haushaltsplan des Provinzialverbandes

(Quelle: Haushaltspläne des

Gegenstand	Einnahmen					
	Soll 1937			Ist 1936	Ist 1935	Ist 1934
	Gesamtbetrag	Erstattungen, durchlaufende Posten usw.	Bereinigte Bruttozahlen	Bereinigte Bruttozahlen	Bereinigte Bruttozahlen	Bereinigte Bruttozahlen
1	2	3	4	5	6	7
A. Ordentlicher Haushalt						
I. Finanzverwaltung	18 121 000	1 200 000	16 921 000	17 156 789	16 041 896	16 585 861
II. Allgemeine Verwaltung	218 155	97 617	120 538	134 334	116 721	76 844
III. Verkehrswesen						
a) Straßenwesen	481 580	135 500	346 080	418 183	103 886	538 327
b) Eisenbahn- und Kleinbahnwesen	140	—	140	1 964	4 483	7 260
c) Kraftverkehr	—	—	—	—	—	—
d) Flugwesen	—	—	—	—	150	150
e) Wasserstraßen (auch Kanalwesen)	12 250	—	12 250	23 769	15 708	12 983
IV. Wirtschaftspflege						
a) Landeskultur (Bodenverbesserungen, nicht schiffbare Flußläufe)	469 945	—	469 945	7 495	185 182	230 085
b) Förderung der Landwirtschaft	66 115	25 215	40 900	70 202	53 612	37 503
c) Förderung des Gewerbes (Handwerk, Industrie, Handel)	—	—	—	—	—	—
d) Elektrizitätsversorgung	140 400	—	140 400	157 950	140 400	210 600
e) Gasfernversorgung	—	—	—	—	—	—
f) Wohnungs- und Siedlungswesen einschl. Landesplanung	71 595	—	71 595	46 304	—	49 810
g) Arbeitsbeschaffungsmaßnahmen	1 191 825	1 191 825	—	790 306	—	371 613
h) Sonstiges	—	—	—	3 325	3 325	3 325
i) Einmalige Ausgaben	—	—	—	—	—	—
V. Volksfürsorge						
a) Fürsorge auf Grund der Verordnung v. 13. II. 1924 (Landesfürsorgeverband)	—	—	—	—	—	—
1. Außerordentl. Fürsorge für Hilfsbedürftige; Besserungswesen sowie Pflege- und Siechenwesen	257 192	20 497	236 695	198 921	227 250	166 097
Fürsorge für Geisteskranke, Idioten und Epileptische	4 767 510	404 390	4 363 120	4 250 483	4 302 831	4 587 394
Fürsorge für Taubstumme u. Blinde einschl. Bildungswesen	417 011	23 745	393 266	413 628	430 895	451 028
Fürsorge für Krüppel	436 000	9 458	426 542	374 681	367 331	374 756
2. Fürsorge für Kriegsbeschädigte und Kriegshinterbliebene	1 848 000	1 650 000	198 000	232 588	141 116	198 637
3. Sonstige Fürsorge gemäß § 1 der Verordnung üb. die Fürsorgepflicht v. 13. II. 1924	45 000	—	45 000	47 071	44 566	44 707
b) Hebammenlehrwesen	239 500	—	239 500	219 016	224 674	195 970
c) Jugendwohlfahrt- und Fürsorgeerziehung Minderjähriger	1 466 900	135 415	1 331 485	1 400 603	1 361 170	1 218 540
d) Wandererfürsorge	—	—	—	—	—	—
e) Auswandererberatung	—	—	—	—	—	—
f) Sonstige Fürsorge u. Wohlfahrtspflege	42 697	12 697	30 000	34 798	27 819	28 324
g) Einmalige Ausgaben	—	—	—	—	—	—
VI. Kulturpflege	64 800	—	64 800	41 585	26 374	24 811
VII. Liegenschaftsverwaltung	27 355	—	27 355	6 155	4 080	—
VIII. Schuldenverwaltung	4 556 850	4 530 129	26 721	20 286	724 950	—
IX. Bauliche Unterhaltung	629 880	540 980	88 900	—	—	—
A. Ordentlicher Haushalt zusammen	35 571 700	9 977 468	25 594 232	26 050 436	24 548 419	25 414 625
B. Außerordentlicher Haushalt	1 126 000	—	1 126 000	1 664 104	6 642 977	14 292 716
A + B. Insgesamt	36 697 700	9 977 468	26 720 232	27 714 540	31 191 396	39 707 341

in den Rechnungsjahren 1934–1937

Provinzialverbandes Ostpreußen.)

Ausgaben						Haushalt (Soll) 1937 Einnahmen zu Ausgaben (Sp. 4 : Sp. 10)		Gegenstand
Soll 1937			Ist 1936	Ist 1935	Ist 1934			
Gesamtbetrag	Erstattungen, durchlaufende Posten usw.	Bereinigte Bruttozahlen	Bereinigte Bruttozahlen	Bereinigte Bruttozahlen	Bereinigte Bruttozahlen	Zuschuß	Überschuß	
8	9	10	11	12	13	14	15	16
								A.
1 618 070	1 200 000	418 070	365 329	115 535	3 648 199	—	16 502 930	I.
831 300	97 617	733 683	740 381	628 331	609 702	613 145	—	II.
								III.
7 148 650	135 500	7 013 150	7 979 750	7 308 071	5 856 757	6 667 070	—	a)
78 320	—	78 320	65 548	87 622	87 110	78 180	—	b)
—	—	—	—	—	—	—	—	c)
—	—	—	—	2	330	—	—	d)
18 110	—	18 110	26 970	16 470	16 260	5 860	—	e)
								IV.
2 127 209	—	2 127 209	969 771	843 892	486 648	1 657 264	—	a)
215 892	25 215	190 677	201 734	176 365	182 728	149 777	—	b)
98 500	—	98 500	89 000	55 000	55 447	98 500	—	c)
140 400	—	140 400	157 950	140 400	105 300	—	—	d)
—	—	—	—	—	—	—	—	e)
38 504	—	38 504	36 253	16 469	16 469	—	33 091	f)
1 333 825	1 191 825	142 000	867 164	10 958	457 650	142 000	—	g)
66 840	—	66 840	67 031	79 739	15 717	66 840	—	h)
30 000	—	30 000	80 000	11 000	—	30 000	—	i)
								V.
654 292	—	654 292	703 028	597 562	492 830	654 292	—	a)
264 000	20 497	243 503	199 230	213 799	192 358	6 808	—	1.
6 871 980	404 390	6 467 590	6 230 387	6 128 542	6 346 762	2 104 470	—	
1 106 100	23 745	1 082 355	1 118 676	1 114 002	1 079 251	689 089	—	
757 100	9 458	747 642	700 423	669 851	639 287	321 100	—	
1 828 000	1 650 000	178 000	211 935	120 359	178 851	—	20 000	2.
1 408 090	—	1 408 090	1 213 563	1 371 358	1 477 899	1 363 090	—	3.
540 500	—	540 500	532 784	513 130	470 795	301 000	—	b)
2 572 350	135 415	2 436 935	2 340 222	2 162 885	1 931 163	1 105 450	—	c)
—	—	—	—	—	—	—	—	d)
500	—	500	500	500	500	500	—	e)
161 148	12 697	148 451	109 767	116 987	212 752	118 451	—	f)
—	—	—	—	10 610	31 926	—	—	g)
493 175	—	493 175	348 987	265 610	235 905	428 375	—	VI.
24 115	—	24 115	3 704	—	—	—	3 240	VII.
4 556 850	4 530 129	26 721	20 286	672 870	—	—	—	VIII.
587 880	540 980	46 900	—	—	—	—	42 000	IX.
35 571 700	9 977 468	25 594 232	25 380 373	23 447 919	24 828 596	16 601 261	16 601 261	A.
1 126 000	—	1 126 000	1 664 104	6 642 977	14 292 716	—	—	B.
36 697 700	9 977 468	26 720 232	27 044 477	30 090 896	39 121 312	16 601 261	16 601 261	A + B.

193. Reichssteuerüberweisungen, Dotationen und Provinzialumlage des Provinzialverbandes Ostpreußen und anderer Provinzialverbände in den Rechnungsjahren 1932—1936

(Quelle: Angaben der Abteilung Finanzwirtschaft der Preuß. Bau- und Finanzdirektion.)

Provinzialverband	Rechnungsjahr	Auf die Provinzialverbände entfielen										Provinzialumlage	
		Überweisungen aus						Staatsdotationen		Reichssteuerüberweisungen und Dotationen insgesamt		Istaufkommen	
		Einkommensteuer		Körperschaftsteuer		Kraftfahrzeugsteuer (Anteil der Provinz)							
		überhaupt 1000 RM	je Kopf der Bevölk.[1]) RM	überhaupt 1000 RM	je Kopf der Bevölk.[1]) RM	überhaupt 1000 RM	je Kopf der Bevölk.[1]) RM	überhaupt 1000 RM	je Kopf der Bevölk.[1]) RM	überhaupt 1000 RM	je Kopf der Bevölk.[1]) RM	überhaupt 1000 RM	je Kopf der Bevölk.[1]) RM
1	2	3	4	5	6	7	8	9	10	11	12	13	14
Ostpreußen	**1932**	**409**	**0,18**	**18**	**0,01**	**6 827**	**2,93**	**3 782**	**1,62**	**11 036**	**4,73**	**2 701**	**1,16**
	1933	**557**	**0,24**	**57**	**0,02**	**8 223**	**3,52**	**3 660**	**1,57**	**12 497**	**5,36**	**2 835**	**1,22**
	1934	**706**	**0,30**	**78**	**0,03**	**3 185**	**1,36**	**4 691**	**2,01**	**8 660**	**3,71**	**4 504**	**1,97**
	1935	**671**	**0,29**	**80**	**0,03**	**4 178**	**1,79**	**4 653**	**1,99**	**9 582**	**4,11**	**6 446**	**2,76**
	1936	**692**	**0,30**	**82**	**0,04**	**4 229**	**1,81**	**4 688**	**2,01**	**9 691**	**4,15**	**6 128**	**2,63**
Brandenburg	1932	630	0,23	44	0,02	6 559	2,41	2 703	0,99	9 936	3,65	5 254	1,93
	1933	857	0,31	135	0,05	8 158	2,99	2 616	0,96	11 766	4,32	6 320	2,32
	1934	995	0,37	173	0,06	2 938	1,08	3 412	1,25	7 518	2,76	7 216	2,65
	1935	994	0,36	177	0,06	3 615	1,33	3 361	1,23	8 146	2,99	8 883	3,26
	1936	1 014	0,37	179	0,07	3 747	1,37	3 254	1,19	8 195	3,01	8 002	2,94
Pommern	1932	370	0,19	19	0,01	4 432	2,31	1 946	1,01	6 767	3,52	2 326	1,21
	1933	502	0,26	59	0,03	5 513	2,87	1 883	0,98	7 957	4,14	2 712	1,41
	1934	532	0,28	66	0,03	2 306	1,20	2 122	1,10	5 025	2,62	2 971	1,55
	1935	631	0,33	91	0,05	3 032	1,58	2 601	1,35	6 356	3,31	3 680	1,92
	1936	634	0,33	85	0,04	3 360	1,75	2 460	1,28	6 539	3,40	3 971	2,07
Niederschlesien	1932	727	0,23	44	0,01	3 967	1,24	2 676	0,84	7 414	2,31	5 373	1,68
	1933	990	0,31	135	0,04	4 935	1,54	2 590	0,81	8 650	2,70	6 161	1,92
	1934	1 149	0,36	176	0,05	1 981	0,62	3 318	1,04	6 625	2,07	8 554	2,67
	1935	1 148	0,36	179	0,06	2 923	0,91	3 269	1,02	7 519	2,35	8 485	2,65
	1936	1 179	0,37	184	0,06	2 902	0,91	3 269	1,02	7 534	2,35	9 554	2,98
Oberschlesien	1932	232	0,16	43	0,03	2 120	1,43	1 138	0,77	3 533	2,38	1 791	1,21
	1933	316	0,21	134	0,09	2 631	1,77	1 107	0,75	4 188	2,82	2 231	1,50
	1934	384	0,26	180	0,12	1 163	0,78	1 469	0,99	3 196	2,16	2 806	1,89
	1935	384	0,26	184	0,12	1 353	0,91	1 447	0,98	3 368	2,27	3 318	2,24
	1936	394	0,27	188	0,13	1 497	1,01	1 553	1,05	3 632	2,45	3 341	2,25
Sachsen	1932	922	0,27	102	0,03	4 881	1,44	2 825	0,83	8 730	2,57	5 233	1,54
	1933	1 252	0,37	317	0,09	6 059	1,78	2 743	0,81	10 371	3,05	6 161	1,81
	1934	1 458	0,43	407	0,12	2 334	0,69	3 537	1,04	7 735	2,27	8 405	2,47
	1935	1 454	0,43	415	0,12	2 801	0,82	3 484	1,02	8 154	2,40	8 858	2,60
	1936	1 491	0,44	425	0,13	2 934	0,86	3 406	1,00	8 257	2,43	8 605	2,53
Rheinprovinz	1932	2 908	0,38	301	0,04	12 674	1,66	6 139	0,80	22 022	2,89	13 276	1,74
	1933	3 950	0,52	928	0,12	15 624	2,04	5 903	0,77	26 405	3,46	16 074	2,11
	1934	4 679	0,61	1 223	0,16	6 484	0,85	7 739	1,01	20 125	2,64	18 622	2,44
	1935	4 643	0,61	1 237	0,16	5 836	0,76	7 624	1,00	19 339	2,53	20 772	2,72
	1936	4 780	0,63	1 270	0,17	5 137	0,67	7 320	0,96	18 507	2,43	21 743	2,85

[1]) Nach der Volkszählung vom 16. VI. 1933.

194. Provinzialumlage des Provinzialverbandes Ostpreußen und anderer Provinzialverbände in den Rechnungsjahren 1932–1936

(Quelle: „Taschenbuch der Finanzstatistik in Preußen", hrsg. von der Abt. Finanzwirtschaft der Preuß. Bau- und Finanzdirektion.)

Provinzialverband	Rechnungsjahr	Bemessungsgrundlage (in 1000 RM)						Erhobener Umlagesatz (v. H.)		Sollaufkommen[1])	
		Realsteuern		Bürgersteuer		Einkommen- u. Körperschaftsteuer		Realsteuern	Bürger-, Einkommen- und Körperschaftsteuer	1 000 RM	RM je Kopf der Bevölk.[2])
		Stadtkreise	Landkreise	Stadtkreise	Landkreise	Stadtkreise	Landkreise				
1	2	3	4	5	6	7	8	9	10	11	12
Ostpreußen	**1932**	**3 539**	**10 508**	**316**	**1 262**	**2 032**	**2 394**	**10,80**	**14,10**	**2 370**	**1,05**
	1933	**3 452**	**10 389**	**918**	**2 295**	**3 083**	**3 449**	**11,00**	**25,30**	**3 988**	**1,71**
	1934	**3 243**	**10 404**	**766**	**2 163**	**4 534**	**4 672**	**11,00**	**25,30**	**4 572**	**1,96**
	1935	**3 663**	**10 427**	**795**	**1 842**	**4 626**	**4 730**	**14,50**	**30,00**	**5 641**	**2,42**
	1936	**3 762**	**10 665**	**866**	**1 725**	**4 670**	**4 792**	**23,00**	**23,00**	**6 091**	**2,61**
Brandenburg	1932	3 364	16 619	350	1 569	1 997	5 288	18,00	18,00	5 254	2,03
	1933	3 421	16 705	746	3 208	2 960	8 073	18,00	18,00	6 320	2,32
	1934	3 408	16 613	813	3 282	4 091	10 759	18,00	18,00	7 014	2,57
	1935	3 398	16 669	833	3 222	4 178	10 948	20,50	20,50	8 046	2,95
	1936	3 912	17 388	932	3 318	4 223	11 079	19,00	19,00	7 762	2,85
Pommern	1932	3 419	9 829	180	1 038	1 792	2 251	12,60	12,60	2 332	1,24
	1933	3 318	9 621	644	1 939	2 699	3 309	12,60	12,60	2 713	1,41
	1934	3 360	9 678	696	1 893	3 889	4 407	12,60	12,60	3 014	1,57
	1935	3 309	9 848	717	1 690	3 964	4 473	15,00	15,00	3 600	1,87
	1936	3 491	10 058	781	1 642	4 002	4 531	15,00	15,00	3 676	1,91
Niederschlesien	1932	6 601	12 820	372	1 549	4 117	3 775	18,00	18,00	5 262	1,68
	1933	6 734	12 511	1 302	2 227	6 072	5 818	18,00	18,00	6 239	1,95
	1934	6 970	12 925	1 407	2 306	8 609	7 590	18,00	18,00	7 165	2,24
	1935	7 004	13 362	1 410	2 063	8 764	7 722	20,70	20,70	8 347	2,61
	1936	6 961	13 800	1 509	2 110	8 857	7 823	20,70	20,70	8 500	2,65
Oberschlesien	1932	2 244	4 239	218	416	1 428	1 410	18,00	18,00	1 792	1,30
	1933	2 102	4 256	498	793	2 180	2 163	18,00	18,00	2 159	1,46
	1934	2 107	4 311	545	811	3 583	3 239	18,00	18,00	2 627	1,77
	1935	2 219	4 414	498	687	3 697	3 334	21,00	21,00	3 118	2,10
	1936	2 409	4 461	503	690	3 731	3 376	21,00	21,00	3 186	2,15
Sachsen	1932	9 215	18 837	479	1 227	4 861	5 874	13,50	13,50	5 466	1,66
	1933	8 902	19 065	1 551	2 855	7 127	9 783	13,50	13,50	6 653	1,96
	1934	9 102	18 761	1 733	2 881	10 374	12 655	13,50	13,50	7 493	2,20
	1935	9 109	19 138	1 829	2 880	10 580	13 004	15,00	15,00	8 481	2,49
	1936	9 917	19 872	2 052	2 978	10 681	13 136	14,50	14,50	8 502	2,50
Rheinprovinz	1932	35 847	18 545	1 768	1 130	28 906	14 087	16,51	11,97	14 473	2,01
	1933	36 619	18 330	5 875	3 563	32 523	16 548	16,51	11,97	16 076	2,11
	1934	36 121	18 389	5 891	3 774	45 928	22 845	16,51	11,97	18 389	2,41
	1935	37 985	18 889	6 186	3 572	47 026	22 982	15,00	15,00	20 496	2,69
	1936	41 459	20 056	6 186	3 575	47 472	23 359	14,75	14,75	20 961	2,75

[1]) Istaufkommen vgl. Tab. 193, Sp. 13 und 14. — [2]) Nach der Volkszählung vom 16. VI. 1933.

195. Ausgaben, spezielle Deckungsmittel und Zuschußbedarf des Provinzialverbandes

(Quelle: Angaben der Abteilung Finanzwirtschaft

a = Ausgaben; b = spezielle Deckungsmittel

Provinzialverband		Verwaltung (einschl. nicht aufteilbarer Schuldendienst)		Bildungswesen		Wohlfahrtswesen[3])		Wirtschaft und Verkehr		Wohnungswesen		Sonstige Anstalten und Einrichtungen		Kämmereiverwaltungen insgesamt (Sp. 2+4+6+8+10+12)	
		1000 RM	v. H. (Sp. 14)	1000 RM	v. H. (Sp. 14)	1000 RM	v. H. (Sp. 14)	1000 RM	v. H. (Sp. 14)	1000 RM	v. H. (Sp. 14)	1000 RM	v. H. (Sp. 14)	1000 RM	RM je Kopf der Bevölkerung[3])
1		2	3	4	5	6	7	8	9	10	11	12	13	14	15
1933															
Ostpreußen	**a**	**462**	**1,1**	**1 001**	**2,4**	**16 471**	**39,1**	**24 191**	**57,4**	**4**	**0,0**	—	—	**42 128**	**18,05**
	b	**148**	**0,5**	**83**	**0,3**	**11 055**	**38,3**	**17 569**	**60,9**	—	—	—	—	**28 855**	**12,37**
	c	**314**	**2,4**	**918**	**6,9**	**5 416**	**40,8**	**6 622**	**49,9**	**4**	**0,0**	—	—	**13 273**	**5,69**
Brandenburg	a	1 450	2,8	670	1,3	29 822	57,4	18 258	35,1	1 731	3,3	41	0,1	51 972	19,07
	b	106	0,3	3	0,0	25 394	74,2	7 081	20,7	1 630	4,8	—	—	34 214	12,55
	c	1 344	7,6	667	3,8	4 428	24,9	11 177	62,9	101	0,6	41	0,2	17 759	6,52
Pommern	a	854	3,9	771	3,5	10 533	47,9	9 730	44,3	79	0,4	3	0,0	21 971	11,44
	b	214	1,9	105	0,9	7 781	68,6	3 242	28,6	—	—	—	—	11 342	5,90
	c	640	6,0	666	6,3	2 752	25,9	6 488	61,1	79	0,7	3	0,0	10 628	5,53
Niederschlesien	a	696	2,5	886	3,2	17 128	62,1	8 824	32,0	61	0,2	4	0,0	27 600	8,61
	b	31	0,2	8	0,1	11 211	77,5	3 213	22,2	—	—	—	—	14 464	4,51
	c	665	5,1	878	6,7	5 917	45,0	5 611	42,7	61	0,5	4	0,0	13 136	4,10
Oberschlesien	a	489	3,8	360	2,8	6 892	53,6	5 070	39,5	37	0,3	—	—	12 848	8,66
	b	52	0,7	7	0,1	4 939	67,4	2 328	31,8	—	—	—	—	7 326	4,94
	c	437	7,9	353	6,4	1 953	35,4	2 742	49,6	37	0,7	—	—	5 522	3,72
Sachsen	a	836	2,3	878	2,4	22 179	61,7	11 962	33,3	116	0,3	2	0,0	35 973	10,58
	b	68	0,3	48	0,2	16 065	72,9	5 831	26,4	35	0,2	—	—	22 047	6,48
	c	768	5,5	830	6,0	6 114	43,9	6 131	44,0	81	0,6	2	0,0	13 926	4,10
Rheinprovinz[4])	a	13 694	14,2	2 688	2,8	43 138	44,6	36 888	38,2	51	0,1	88	0,1	96 546	12,65
	b	537	1,0	268	0,5	35 764	66,9	16 866	31,5	59	0,1	—	—	53 493	7,01
	c	13 157	30,6	2 420	5,6	7 374	17,1	20 022	46,5	+8	0,0	88	0,2	43 053	5,64
1934															
Ostpreußen	**a**	**486**	**1,1**	**1 049**	**2,3**	**13 558**	**30,4**	**29 531**	**66,2**	**3**	**0,0**	—	—	**44 628**	**19,13**
	b	**131**	**0,4**	**88**	**0,3**	**8 188**	**24,2**	**25 344**	**75,1**	**3**	**0,0**	—	—	**33 755**	**14,47**
	c	**355**	**3,3**	**961**	**8,8**	**5 370**	**49,4**	**4 187**	**38,5**	—	—	—	—	**10 873**	**4,66**
Brandenburg	a	1 231	2,9	661	1,5	20 919	48,6	20 102	46,7	120	0,3	23	0,0	43 057	15,80
	b	259	0,8	3	0,0	17 493	56,3	13 349	42,9	—	—	—	—	31 104	11,41
	c	972	8,1	658	5,5	3 426	28,7	6 753	56,5	120	1,0	23	0,2	11 952	4,38
Pommern	a	871	3,4	930	3,7	8 791	34,7	14 628	57,8	88	0,4	—	—	25 308	13,18
	b	175	1,0	169	1,0	5 924	34,1	11 087	63,9	—	—	—	—	17 356	9,04
	c	695	8,7	761	9,6	2 867	36,1	3 541	44,5	88	1,1	—	—	7 952	4,14
Niederschlesien	a	764	1,8	1 114	2,7	13 588	32,6	26 126	62,8	39	0,1	1	0,0	41 631	12,99
	b	57	0,2	38	0,1	7 322	27,2	19 540	72,5	—	—	—	—	26 957	8,41
	c	707	4,8	1 076	7,3	6 266	42,7	6 586	44,9	39	0,3	1	0,0	14 674	4,58
Oberschlesien	a	335	2,2	403	2,6	6 075	39,3	8 614	55,8	14	0,1	—	—	15 442	10,41
	b	65	0,6	6	0,1	3 769	37,6	6 199	61,7	—	—	—	—	10 040	6,77
	c	270	5,0	398	7,4	2 306	42,7	2 415	44,7	14	0,2	—	—	5 402	3,64
Sachsen	a	1 056	2,7	913	2,4	16 747	43,4	19 799	51,2	106	0,3	—	—	38 621	11,36
	b	73	0,3	49	0,2	10 454	42,1	14 226	57,3	39	0,1	—	—	24 842	7,31
	c	983	7,1	863	6,3	6 293	45,7	5 573	40,4	66	0,5	—	—	13 779	4,05
Rheinprovinz	a	4 528	5,6	3 991	5,0	35 105	43,7	35 718	44,4	1 024	1,3	12	0,0	80 379	10,53
	b	551	1,3	608	1,4	22 002	51,6	19 430	45,6	51	0,1	14	0,0	42 656	5,59
	c	3 978	10,5	3 383	9,0	13 102	34,7	16 288	43,2	973	2,6	2	0,0	37 722	4,94

[1]) Über die Zusammensetzung der in der Übersicht ausgewiesenen Verwaltungszweige, vgl. Anm. 1 zu Tab. 202. — 10 481 000 RM zur Fondsbildung.

Ostpreußen und anderer Provinzialverbände in den Rechnungsjahren 1933—1936 [1]

der Preuß. Bau- und Finanzdirektion.)

(abzügl. Kraftfahrzeugsteuer); c = Zuschußbedarf

Provinzialverband		Verwaltung (einschl. nicht aufteilbarer Schuldendienst)		Bildungswesen		Wohlfahrtswesen [2]		Wirtschaft und Verkehr		Wohnungswesen		Sonstige Anstalten und Einrichtungen		Kämmereiverwaltungen überhaupt (Sp. 2+4+6+8+10+12)	
		1000 RM	v. H. (Sp. 14)	1000 RM	v. H. (Sp. 14)	1000 RM	v. H. (Sp. 14)	1000 RM	v. H. (Sp. 14)	1000 RM	v. H. (Sp. 14)	1000 RM	v. H. (Sp. 14)	1000 RM	RM je Kopf der Bevölkerung [3]
1		2	3	4	5	6	7	8	9	10	11	12	13	14	15
1935															
Ostpreußen	**a**	**613**	**2,0**	**1 063**	**3,5**	**13 906**	**45,2**	**15 052**	**48,9**	**163**	**0,5**	—	—	**30 797**	**13,20**
	b	**186**	**1,2**	**105**	**0,7**	**8 572**	**56,9**	**6 050**	**40,2**	**144**	**1,0**	—	—	**15 057**	**6,45**
	c	**427**	**2,7**	**958**	**6,1**	**5 335**	**33,9**	**9 001**	**57,2**	**19**	**0,1**	—	—	**15 740**	**6,75**
Brandenburg	a	1 245	2,9	733	1,7	20 694	48,6	17 685	41,6	2 163	5,1	17	0,0	42 537	15,61
	b	590	2,5	9	0,0	16 730	72,2	5 343	23,1	500	2,2	—	—	23 172	8,50
	c	655	3,4	724	3,7	3 964	20,5	12 341	63,7	1 663	8,6	17	0,1	19 365	7,10
Pommern	a	638	2,2	956	3,4	8 711	30,6	17 573	61,7	466	1,6	119	0,4	28 462	14,82
	b	298	1,7	71	0,4	5 698	33,4	10 969	64,4	—	—	—	—	17 036	8,87
	c	339	3,0	885	7,7	3 013	26,4	6 604	57,8	466	4,1	119	1,0	11 426	5,95
Niederschlesien	a	903	3,3	1 183	4,3	13 219	48,3	11 956	43,6	128	0,5	3	0,0	27 392	8,55
	b	65	0,6	14	0,1	7 674	69,2	3 343	30,1	—	—	—	—	11 096	3,46
	c	838	5,1	1 169	7,2	5 545	34,0	8 613	52,9	128	0,8	3	0,0	16 296	5,09
Oberschlesien	a	429	3,8	428	3,8	5 944	52,4	4 498	39,7	39	0,3	—	—	11 339	7,65
	b	98	2,1	35	0,8	3 667	80,2	746	16,3	27	0,6	—	—	4 573	3,08
	c	332	4,9	393	5,8	2 278	33,7	3 752	55,5	12	0,2	—	—	6 766	4,56
Sachsen	a	1 086	3,8	1 025	3,6	16 654	58,2	6 737	34,0	114	0,4	—	—	28 616	8,42
	b	91	0,7	71	0,5	9 645	73,4	3 308	25,2	22	0,2	—	—	13 138	3,86
	c	995	6,4	954	6,2	7 009	45,3	6 429	41,5	92	0,6	—	—	15 479	4,55
Rheinprovinz	a	5 570	8,2	3 578	5,3	35 121	51,9	23 036	34,0	339	0,5	43	0,1	67 686	8,87
	b	578	1,9	516	1,7	22 891	76,9	5 704	19,2	57	0,2	8	0,0	29 754	3,90
	c	4 992	13,2	3 062	8,1	12 230	32,2	17 331	45,7	281	0,7	35	0,1	37 932	4,97
1936															
Ostpreußen	**a**	**720**	**2,5**	**1 182**	**4,1**	**13 446**	**47,0**	**13 243**	**46,2**	**14**	**0,0**	**33**	**0,1**	**28 637**	**12,27**
	b	**194**	**1,5**	**190**	**1,5**	**7 917**	**62,6**	**4 344**	**34,4**	—	—	—	—	**12 645**	**5,42**
	c	**526**	**3,3**	**992**	**6,2**	**5 528**	**34,6**	**8 899**	**55,6**	**14**	**0,1**	**33**	**0,2**	**15 992**	**6,85**
Brandenburg	a	1 829	4,6	861	2,2	20 997	53,0	15 478	39,1	427	1,1	28	0,1	39 621	14,54
	b	332	1,5	19	0,1	16 691	76,1	4 884	22,3	—	—	4	0,0	21 929	8,05
	c	1 497	8,5	842	4,8	4 307	24,3	10 594	59,9	427	2,4	24	0,1	17 692	6,49
Pommern	a	608	2,8	1 014	4,6	8 379	38,3	11 516	52,6	327	1,5	28	0,1	21 873	11,39
	b	275	2,4	50	0,4	5 357	47,0	5 564	48,8	142	1,3	4	0,0	11 391	5,93
	c	334	3,2	964	9,2	3 023	28,8	5 952	56,8	185	1,8	24	0,2	10 482	5,46
Niederschlesien	a	1 014	3,5	1 256	4,4	13 869	48,3	12 508	43,6	45	0,2	—	—	28 693	8,96
	b	37	0,3	13	0,1	7 495	67,3	3 595	32,3	—	—	—	—	11 141	3,48
	c	977	5,6	1 244	7,1	6 373	36,3	8 913	50,8	45	0,3	—	—	17 552	5,48
Oberschlesien	a	483	4,5	645	5,9	5 705	52,6	3 890	35,9	114	1,1	—	—	10 837	7,31
	b	84	2,0	116	2,8	3 279	79,1	664	16,0	—	—	—	—	4 143	2,79
	c	399	6,0	528	7,9	2 426	36,2	3 226	48,2	114	1,7	—	—	6 694	4,51
Sachsen	a	1 013	3,3	1 142	3,7	15 758	51,6	11 528	37,8	1 071	3,5	1	0,0	30 513	8,97
	b	95	0,7	62	0,5	9 756	70,8	3 206	23,3	661	4,8	—	—	13 779	4,05
	c	919	5,5	1 080	6,5	6 002	35,9	8 322	49,7	411	2,5	1	0,0	16 735	4,92
Rheinprovinz	a	1 694	2,5	3 771	5,6	35 596	52,8	26 104	38,7	188	0,3	54	0,1	67 407	8,83
	b	297	1,0	507	1,7	22 469	75,0	6 559	21,9	110	0,4	8	0,0	29 951	3,92
	c	1 397	3,7	3 264	8,7	13 126	35,0	19 545	52,2	79	0,2	46	0,1	37 456	4,91

[1]) Einschl. Jugendhilfe und Gesundheitswesen. — [2]) Nach der Volkszählung vom 16. VI. 1933. — [3]) Sp. 2, a und c: einschl.

196. Steuereinnahmen der Gemeinden und Gemeindeverbände (ausschl. Provinzialverband) in Ostpreußen und anderen Provinzen in den Rechnungsjahren 1932—1936

(Quelle: Angaben der Abteilung Finanzwirtschaft der Preuß. Bau- und Finanzdirektion.)

Beträge in 1 000 RM

Provinz	Rechnungsjahr	Einkommen-, Körperschaft- u. Umsatzsteuer[1])	Grundvermögensteuer	Gewerbesteuer	Hauszinssteuer: Finanzanteil	Hauszinssteuer: Wohnbauanteil	Grunderwerbsteuer (einschl. Zuschlag) u. Wertzuwachssteuer	Kraftfahrzeugsteuer[2])	Bürgersteuer	Steuersenkungsentschädigung (aus Hauszinssteuermitteln u. aus allg. Reichsmitteln)	Übrige Steuern	Steuereinnahmen insgesamt (Sp. 3 bis 12)[3])
1	2	3	4	5	6	7	8	9	10	11	12	13
Ostpreußen	**1932**	**12 382**	**23 679**	**6 368**	**3 340**	**119**	**3 413**	**2 892**	**2 993**	**17 068**	**6 957**	**79 211**
	1933	**14 434**	**24 383**	**4 812**	**4 732**	**—**	**2 746**	**3 712**	**6 132**	**17 088**	**6 729**	**84 770**
	1934	**18 168**	**26 328**	**5 421**	**5 937**	**—**	**3 843**	**2 220**	**7 727**	**16 441**	**6 982**	**93 067**
	1935	**18 515**	**28 162**	**7 614**	**4 715**	**—**	**4 599**	**1 263**	**8 373**	**12 697**	**7 327**	**93 265**
	[4])**1936**	**18 124**	**31 499**	**12 456**	**4 888**	**—**	**4 686**	**1 650**	**9 329**	**8 819**	[5]) **5 957**	**97 407**
Brandenburg	1932	15 768	38 313	16 763	4 301	112	7 031	3 444	5 861	4 857	10 639	107 089
	1933	19 366	39 373	18 509	6 032	—	5 599	4 038	11 980	4 714	10 500	120 111
	1934	23 516	39 256	16 772	7 050	—	5 960	2 838	13 474	5 446	10 876	125 187
	1935	23 386	40 280	22 772	5 467	—	8 106	990	14 037	2 598	11 177	128 814
	[4])1936	22 471	41 998	28 781	5 795	—	8 670	1 172	15 635	2 011	[5])10 490	137 024
Pommern	1932	10 622	26 303	8 700	2 873	110	3 415	2 816	4 009	4 034	5 378	68 260
	1933	12 601	28 356	8 173	3 958	—	2 757	3 395	7 699	3 909	5 275	76 124
	1934	14 746	28 815	8 309	4 717	—	3 157	2 052	8 635	4 678	5 532	80 642
	1935	15 122	29 814	10 896	3 792	—	3 876	879	9 168	3 162	5 672	82 382
	[4])1936	14 384	30 506	13 862	4 167	—	4 549	843	10 457	2 725	[5]) 5 506	86 999
Niederschlesien	1932	19 093	48 599	18 589	5 604	109	5 118	2 981	7 994	11 339	10 387	129 812
	1933	22 405	49 694	18 711	7 546	—	4 111	3 663	12 736	10 856	9 688	139 410
	1934	27 413	50 153	17 681	9 450	—	4 988	2 385	14 224	10 962	10 076	147 331
	1935	27 431	50 781	21 763	7 346	—	5 277	934	14 311	7 375	10 420	145 639
	[4])1936	26 668	53 015	27 432	8 036	—	6 171	1 274	15 563	6 518	[5]) 9 850	154 528
Oberschlesien	1932	8 134	15 543	6 025	1 779	51	1 628	721	2 690	11 052	3 724	51 348
	1933	10 076	15 714	6 244	2 738	—	1 346	876	4 931	11 432	3 661	57 019
	1934	14 339	16 211	5 604	3 332	—	1 459	433	5 512	11 411	3 981	62 282
	1935	14 362	16 609	7 985	2 448	—	1 906	370	5 314	8 129	4 176	61 299
	[4])1936	14 065	17 514	10 439	2 637	—	1 933	398	5 773	7 465	[5]) 4 141	64 365
Sachsen	1932	22 141	54 091	26 873	6 066	155	6 329	2 865	9 570	5 679	12 171	145 941
	1933	27 897	54 765	27 195	8 311	—	5 137	3 455	16 237	4 975	11 716	159 687
	1934	34 199	54 430	28 952	9 644	—	6 244	1 994	17 710	5 264	11 963	170 400
	1935	34 434	55 185	38 200	7 224	—	7 077	882	18 827	2 434	12 734	176 997
	[4])1936	33 434	56 887	49 592	7 659	—	8 707	1 025	20 910	1 803	[5])13 579	193 594
Rheinprovinz	1932	64 614	112 753	80 996	11 271	369	10 389	3 946	31 915	21 234	29 504	366 992
	1933	85 271	114 311	81 224	15 514	—	8 474	4 542	48 373	18 828	28 953	405 491
	1934	101 711	119 344	92 351	21 195	—	10 103	3 011	51 950	21 083	31 524	452 272
	1935	103 551	121 859	117 863	15 009	—	14 489	1 969	53 039	9 225	33 125	470 130
	[4])1936	102 022	131 079	151 230	15 728	—	16 318	1 295	59 322	8 948	[5])35 803	521 746

[1]) Einschl. Dotationen u. ohne Körperschaftsteuer d. öffentl. Versorgungsbetriebe (seit 1934); diese Steuer erbrachte in 1000 RM für

	Ostpreußen	Brandenburg	Pommern	Niederschlesien	Oberschlesien	Sachsen	Rheinprovinz
1934	114	112	1	31	12	375	204
1935	777	4 012	2 545	3 167	889	4 679	12 372
1936	1 067	3 469	2 111	3 072	717	5 418	11 694

[2]) Einschl. Brückenunterhaltungszuschüsse u. ab 1935 auch Ausgleichsstock (RGBl. I. S. 313; 1936 ohne Brückenunterhaltungszuschüsse. — [3]) Abweichung in den Summen durch Abrundung der Zahlen. — [4]) Kassenmäßige Einnahmen im Rechnungsjahr. — [5]) Ohne den Geldwert der Hand- und Spanndienste.

197. Kreisumlage der Landkreise in den Rechnungsjahren 1935 und 1936

(Quelle: Angaben der Abteilung Finanzwirtschaft der Preuß. Bau- u. Finanzdirektion.)

Landkreis	Rechnungsjahr	Maßstäbe der Kreisumlage	Sollaufkommen d. Kreisumlage (Haushaltssoll)	Istaufkommen der Kreisumlage	Erhobene Umlagesätze nach d. Maßstabe der		
					Grundvermögensteuer	Gewerbesteuer	Bürgersteuer und Gemeindeanteile an d. Reichssteuerüberweisungen
		RM	RM	RM	v. H.	v. H.	v. H.
1	2	3	4	5	6	7	8
Bartenstein	1935	428 420	465 000	456 347	110	110	110
	1936	446 618	467 400	429 947	110	110	95
Braunsberg	1935	517 642	669 964	726 862	152,2	152,2	96,8
	1936	523 238	670 000	692 544	148	148	94
Fischhausen	1935	594 945	750 000	709 007	160	160	60
	1936	612 808	725 000	751 478	160	160	60
Gerdauen	1935	358 830	462 855	439 812	145	130	100
	1936	356 960	444 700	414 705	140	130	100
Heiligenbeil	1935	486 869	415 000	430 519	100	100	59
	1936	506 981	434 000	454 351	100	100	59
Heilsberg	1935	433 310	535 600	583 912	150	110	75
	1936	450 317	613 561	480 356	165	130	88
Königsberg	1935	444 233	555 000	581 958	145	150	85
	1936	451 959	582 900	553 509	145	150	85
Labiau	1935	316 783	431 300	399 198	180	140	65
	1936	320 597	432 000	438 556	180	140	65
Mohrungen	1935	527 736	435 500	392 622	108	108	35
	1936	532 855	383 500	408 635	100	100	35
Pr. Eylau	1935	515 753	395 000	406 615	86	86	68
	1936	505 451	395 000	421 672	83	83	65
Pr. Holland	1935	422 490	506 000	531 743	150	150	75
	1936	400 773	513 000	474 026	150	150	62
Rastenburg	1935	498 191	540 900	566 646	140	140	60
	1936	511 939	639 400	588 092	155	155	75
Wehlau	1935	383 493	395 000	384 772	136	136	45
	1936	385 449	439 000	407 960	136	136	75
Landkreise des Reg.-Bez. Königsberg zusammen	1935	5 928 695	6 557 119	6 610 013	·	·	·
	1936	6 005 945	6 739 461	6 515 831	·	·	·
Angerburg	1935	318 003	403 000	360 549	150	150	94
	1936	325 583	405 000	476 866	150	150	94
Darkehmen	1935	327 409	280 932	205 535	110	110	40
	1936	304 741	373 837	333 288	140	150	80
Goldap	1935	367 128	448 000	391 581	161,8	224	48
	1936	372 095	430 000	404 686	161,8	224	48
Gumbinnen	1935	535 607	635 742	520 281	150	150	50
	1936	543 658	596 614	454 422	150	150	50
Insterburg	1935	427 924	540 000	542 011	160	160	60
	1936	427 963	548 000	632 588	160	160	60
Niederung	1935	521 339	511 200	509 991	135	90	40
	1936	498 045	539 000	547 675	135	90	60
Pillkallen	1935	450 739	439 000	289 346	125,5	125,5	38,5
	1936	453 786	441 200	468 708	125,5	125,5	38,5
Stallupönen	1935	405 649	502 685	430 697	125	125	75
	1936	400 984	436 300	446 197	125	125	75
Tilsit-Ragnit	1935	531 279	481 479	392 839	125	75	49
	1936	530 085	588 225	388 842	150	100	75
Treuburg	1935	281 903	306 000	347 619	145	200	75
	1936	280 567	320 000	321 946	145	200	75
Landkreise des Reg.-Bez. Gumbinnen zusammen	1935	4 166 980	4 548 038	3 990 449	·	·	·
	1936	4 137 507	4 678 176	4 475 218	·	·	·
Allenstein	1935	319 702	355 620	317 739	133	80	60
	1936	317 711	418 613	294 488	150	180	80
Johannisburg	1935	400 532	363 689	416 484	108	108	54
	1936	406 820	572 376	564 673	160	160	80
Lötzen	1935	329 447	430 000	474 228	168	190	100
	1936	333 101	460 000	399 036	160	180	95
Lyck	1935	419 317	513 999	549 666	168	168	56
	1936	427 144	526 699	506 623	168	168	56
Neidenburg	1935	271 200	270 000	253 017	100	100	100
	1936	271 319	256 500	320 601	95	95	95
Ortelsburg	1935	656 269	620 000	607 330	120	120	40
	1936	664 857	650 000	626 485	120	120	40
Osterode	1935	773 155	666 078	682 462	120	120	40
	1936	784 261	666 000	619 718	120	120	40

Noch Tab. 197

Landkreis	Rechnungsjahr	Maßstäbe der Kreisumlage	Sollaufkommen d. Kreisumlage (Haushaltssoll)	Istaufkommen der Kreisumlage	Erhobene Umlagesätze nach d. Maßstabe der Grundvermögensteuer	Gewerbesteuer	Bürgersteuer und Gemeindeanteils an d. Reichssteuerüberweisungen v. H.
		RM	RM	RM	v. H.	v. H.	
1	2	3	4	5	6	7	8
Rößel	1935	403 479	452 000	455 634	154	154	30,8
	1936	413 000	455 318	441 857	150	150	30
Sensburg	1935	394 069	504 000	505 351	170	140	50
	1936	396 437	583 328	491 598	180	140	80
Landkreise des Reg.-Bez. Allenstein zusammen	1935	3 967 170	4 175 386	4 261 911	.	.	.
	1936	4 014 659	4 588 834	4 265 079	.	.	.
Elbing	1935	274 701	339 800	336 560	150	150	85
	1936	283 029	345 700	377 623	150	150	85
Marienburg	1935	500 600	437 172	456 185	94	100	85
	1936	505 675	470 731	470 433	94	100	85
Marienwerder	1935	501 992	437 188	501 020	93	93	85
	1936	515 124	406 752	414 722	83,2	83,2	75,7
Rosenberg	1935	604 572	645 650	635 177	110	90	85
	1936	612 249	613 300	582 059	110	90	85
Stuhm	1935	361 996	408 500	348 293	120	100	85
	1936	375 327	396 450	326 041	120	100	85
Landkreise des Reg.-Bez. Westpreußen zusammen	1935	2 243 861	2 268 310	2 277 235	.	.	.
	1936	2 291 404	2 232 933	2 170 878	.	.	.
Landkreise der Provinz Ostpreußen zusammen	**1935**	**16 306 706**	**17 548 853**	**17 139 608**	**132,08**	**125,73**	**64,34**
	1936	**16 449 515**	**18 239 404**	**17 427 006**	**135,22**	**130,60**	**68,47**

198. Kreisumlage in Ostpreußen u. anderen Provinzen in den Rechnungsjahren 1932—1936 [1]

(Quelle: „Taschenbuch der Finanzstatistik in Preußen", hrsg. von der Abt. Finanzwirtschaft der Preuß. Bau- u. Finanzdirektion.)

Provinz	Rechnungsjahr	Bemessungsgrundlage (1000 RM)				Durchschnittlicher Umlagesatz (v. H.)				Sollaufkommen [2]	
		Grundvermögensteuer	Gewerbesteuer	Bürgersteuer	Einkommen- und Körperschaftsteuer	Grundvermögensteuer	Gewerbesteuer	Bürgersteuer	Einkommen- und Körperschaftsteuer	1000 RM	RM je Kopf der Bevölk. [3]
1	2	3	4	5	6	7	8	9	10	11	12
Ostpreußen	**1932**	**10 045**	**596**	**2 466**	**3 316**	**118,89**	**109,79**	**52,46**	**53,25**	**15 656**	**8,83**
	1933	**9 994**	**500**	**2 329**	**2 595**	**120,77**	**111,92**	**53,74**	**56,78**	**15 354**	**8,51**
	1934	**9 961**	**435**	**2 140**	**3 260**	**123,98**	**115,73**	**55,08**	**60,37**	**16 000**	**8,87**
	1935	**9 924**	**528**	**1 920**	**3 898**	**132,08**	**125,73**	**60,66**	**66,15**	**17 514**	**9,71**
	1936	**9 896**	**789**	**1 820**	**3 950**	**135,22**	**130,60**	**65,54**	**69,80**	**18 362**	**10,18**
Brandenburg	1932	14 753	2 143	3 366	6 136	67,84	73,04	58,96	57,04	17 059	7,97
	1933	14 848	1 689	2 888	5 633	68,09	72,39	59,12	57,83	16 296	7,25
	1934	14 830	1 631	3 058	7 852	68,66	72,04	59,13	57,05	17 645	7,85
	1935	14 780	1 891	3 159	9 284	71,71	75,40	64,45	60,89	19 709	8,79
	1936	14 789	2 535	3 328	9 074	67,12	69,77	60,11	58,68	19 019	8,49
Pommern	1932	9 186	758	2 024	2 378	76,21	69,43	59,54	63,24	10 237	7,19
	1933	9 069	594	1 857	2 404	77,08	70,69	61,25	65,48	10 122	7,07
	1934	9 087	587	1 892	3 230	78,12	71,82	64,59	67,89	10 934	7,64
	1935	9 151	730	1 750	3 684	84,36	79,49	71,11	74,33	12 282	8,58
	1936	9 136	923	1 635	3 715	82,75	77,40	71,77	73,76	12 189	8,51
Niederschlesien	1932	11 807	1 282	2 534	4 064	82,17	87,23	51,86	52,98	14 288	6,54
	1933	12 065	1 127	2 209	4 142	85,35	87,70	57,83	58,48	14 934	6,67
	1934	12 065	1 047	2 183	5 595	85,78	87,42	62,11	63,79	16 189	7,30
	1935	12 063	1 326	2 086	6 334	88,71	89,57	72,28	73,35	18 043	8,13
	1936	12 029	1 823	2 126	6 414	93,17	94,48	78,50	78,86	19 657	8,86
Oberschlesien	1932	3 916	477	847	1 617	78,42	94,75	61,61	62,72	5 059	5,32
	1933	3 930	380	868	1 430	84,18	126,57	64,25	72,36	5 383	5,33
	1934	3 926	420	765	2 415	84,96	139,81	67,65	76,17	6 280	6,22
	1935	3 922	487	691	2 770	85,41	114,12	71,57	72,21	6 399	6,34
	1936	3 902	567	701	2 755	87,90	108,85	76,64	77,84	6 729	6,69
Sachsen	1932	16 624	2 354	3 004	6 203	68,09	65,79	56,39	58,87	18 214	8,05
	1933	16 744	2 096	2 640	6 040	72,50	70,53	61,52	63,37	19 069	8,25
	1934	16 747	1 973	2 582	9 269	75,58	73,07	64,29	65,74	21 853	9,46
	1935	16 712	2 477	2 786	10 641	75,92	71,47	64,76	66,14	23 301	10,08
	1936	16 741	3 166	2 982	10 753	70,49	65,47	62,37	63,24	22 534	9,76
Rheinprovinz	1932	14 922	3 145	3 508	11 894	92,30	102,23	75,16	74,34	28 467	8,80
	1933	15 430	2 621	3 032	10 646	98,35	111,14	83,91	88,23	30 027	8,72
	1934	15 612	2 883	3 447	16 656	95,29	103,38	83,42	84,90	34 875	10,13
	1935	15 575	3 384	3 323	18 497	95,72	102,60	81,71	81,66	36 201	10,51
	1936	15 621	4 485	3 686	18 973	85,45	92,62	73,07	73,26	34 095	9,90

[1] Für die Rechnungsjahre 1935 und 1936 vorläufiges Ergebnis. — [2] Ohne Berücksichtigung der Mehr- oder Minderbelastungen nach § 10 (für 1932 auch noch § 27) des KPAG. errechnet. — [3] Nach der Volkszählung vom 16. VI. 1933.

199. Ist-Aufkommen an Realsteuern und Bürgersteuer nach Verwaltungsbezirken in den Rechnungsjahren 1934—1936

(Quelle: Angaben der Abt. Finanzwirtschaft der Preuß. Bau- und Finanzdirektion.)

Verwaltungsbezirk	Istaufkommen								
	Grundvermögensteuer			Gewerbesteuer			Bürgersteuer		
	1934	1935	1936	1934	1935	1936	1934	1935	1936
1	2	3	4	5	6	7	8	9	10
Landkreise:									
Bartenstein	478 226	486 793	575 184	73 286	94 948	210 181	78 553	77 621	92 395
Braunsberg	685 523	777 779	872 262	89 531	154 186	210 568	125 719	138 434	172 384
Fischhausen	734 197	799 962	911 884	54 059	79 901	160 133	153 293	156 079	187 149
Gerdauen	349 228	415 487	499 402	37 427	84 282	79 380	22 130	27 357	35 194
Heiligenbeil	398 423	464 747	580 750	28 074	23 249	71 657	20 389	28 666	44 308
Heilsberg	551 380	517 676	655 942	41 001	67 824	124 700	105 941	114 800	134 124
Königsberg	511 359	516 113	640 538	14 538	20 186	36 224	52 736	61 828	85 936
Labiau	221 515	244 755	310 587	23 245	35 158	56 733	58 584	57 700	68 635
Mohrungen	386 089	412 747	483 457	48 813	74 481	102 949	99 153	103 010	115 257
Pr. Eylau	451 487	470 901	550 455	21 270	43 412	78 526	72 990	80 250	95 241
Pr. Holland	380 743	436 694	538 675	38 935	51 318	91 500	36 239	39 765	72 468
Rastenburg	516 304	561 739	678 328	80 468	171 068	179 607	145 963	136 239	153 166
Wehlau	381 726	402 027	460 951	30 002	63 735	89 554	100 682	92 692	91 866
Landkreise des Reg.-Bez. Königsberg	6 046 200	6 507 420	7 758 415	580 649	963 748	1 491 712	1 072 372	1 114 441	1 348 123
Angerburg	350 615	379 487	427 427	21 846	39 593	98 502	73 384	78 040	118 670
Darkehmen	199 118	255 374	345 342	33 338	25 925	57 100	9 323	24 738	46 109
Goldap	265 178	321 256	404 468	25 044	27 584	104 333	61 738	79 405	90 600
Gumbinnen	488 330	543 853	651 963	98 577	152 450	329 275	160 739	167 578	177 858
Insterburg	301 697	390 826	469 688	4 238	5 490	10 857	14 133	26 144	36 664
Niederung	402 407	506 956	621 566	42 994	58 128	89 866	53 753	59 204	80 266
Pillkallen	196 386	276 123	370 668	24 527	35 203	61 182	7 124	9 234	19 208
Stallupönen	356 763	437 407	513 459	33 333	39 322	65 572	30 489	117 960	98 226
Tilsit-Ragnit	394 259	448 798	548 510	57 950	65 508	174 244	73 021	101 810	111 166
Treuburg	227 229	265 637	320 801	63 363	76 586	94 208	41 691	52 726	75 795
Landkreise des Reg.-Bez. Gumbinnen	3 181 982	3 825 717	4 673 892	405 210	525 789	1 085 139	525 395	716 839	854 562
Allenstein	214 299	229 996	298 787	18 480	19 386	30 209	64 631	54 914	62 984
Johannisburg	354 247	392 442	458 441	44 783	79 308	116 098	79 637	80 258	92 230
Lötzen	352 344	352 238	448 422	67 452	63 202	116 175	129 756	126 647	159 839
Lyck	543 287	631 594	692 784	44 378	103 607	159 374	151 270	159 867	172 113
Neidenburg	238 681	247 968	280 291	24 138	35 837	46 654	70 080	92 088	65 885
Ortelsburg	461 845	475 662	568 764	84 501	185 559	231 132	92 928	94 951	109 451
Osterode	740 555	799 590	917 463	104 977	137 921	189 561	109 774	124 313	139 945
Rößel	419 131	455 329	565 046	53 643	61 313	117 207	93 993	91 799	100 204
Sensburg	374 507	397 190	460 373	36 390	57 473	119 298	78 385	74 265	94 643
Landkreise des Reg.-Bez. Allenstein	3 698 896	3 982 009	4 696 371	478 742	743 606	1 125 708	870 454	869 102	996 294
Elbing	231 038	250 247	333 678	4 537	5 341	24 599	26 744	28 191	38 611
Marienburg	497 333	566 463	628 794	225 254	323 956	348 535	181 522	215 358	254 708
Marienwerder	446 348	495 505	546 651	91 640	101 310	140 175	170 453	180 166	197 442
Rosenberg	568 376	630 048	776 416	59 959	133 883	193 274	161 507	241 263	258 387
Stuhm	352 825	-406 357	486 478	31 615	42 532	72 342	79 673	87 961	102 421
Landkreise des Reg.-Bez. Westpreußen	2 095 920	2 348 600	2 772 017	413 005	607 022	778 925	619 899	752 939	851 769
Landkreise insgesamt	**15 022 998**	**16 663 746**	**19 900 695**	**1 877 606**	**2 840 165**	**4 481 484**	**3 088 120**	**3 453 321**	**4 050 748**
Stadtkreise:									
Königsberg (Pr)	7 175 867	7 044 356	7 547 623	2 350 525	3 558 039	5 471 284	3 078 610	3 132 445	3 375 780
Tilsit	916 553	972 223	1 049 754	261 516	361 124	634 709	385 367	397 839	393 789
Insterburg	893 365	849 006	884 368	227 171	261 866	455 669	369 329	385 211	439 224
Allenstein	549 787	563 466	649 171	202 791	261 982	472 776	364 834	328 595	354 184
Elbing	1 401 113	1 446 988	1 467 320	426 504	482 059	940 452	439 470	570 316	715 238
Stadtkreise insgesamt	**10 936 685**	**10 876 039**	**11 598 236**	**3 468 507**	**4 925 070**	**7 974 890**	**4 637 610**	**4 814 406**	**5 278 215**
Stadt- und Landkreise zusammen:									
Reg.-Bez. Königsberg	13 222 067	13 551 776	15 306 038	2 931 174	4 521 787	6 962 996	4 150 982	4 246 886	4 723 903
„ „ Gumbinnen	4 991 900	5 646 946	6 608 014	893 897	1 148 779	2 175 517	1 280 091	1 499 889	1 687 575
„ „ Allenstein	4 248 683	4 545 475	5 345 542	681 533	1 005 588	1 598 484	1 235 288	1 197 697	1 350 478
„ „ Westpreußen	3 497 033	3 795 588	4 239 337	839 509	1 089 081	1 719 377	1 059 369	1 323 253	1 567 007
Provinz Ostpreußen insges.	**25 959 683**	**27 539 785**	**31 498 931**	**5 346 113**	**7 765 235**	**12 456 374**	**7 725 730**	**8 267 727**	**9 328 963**

200. Streuung der Realsteuerzuschläge [1] in Ostpreußen und

(Quelle: „Taschenbuch der Finanzstatistik in Preußen" hrsg.
a = Zahl der Gemeinden;

Provinz			Gemeinden überhaupt	Gemeinden ohne Zuschläge (mit Grundbeträgen)	Zuschlagssätze in v. H. bis 100	101 bis 150	151 bis 200	201 bis 250	251 bis 300	301 bis 350	351 bis 400	401 bis 450	451 bis 500	über 500	Spalte 4—13 zusammen	Gewogener durchschnittlicher Zuschlagssatz in v. H.	
1			2	3	4	5	6	7	8	9	10	11	12	13	14	15	
1. Grundvermögensteuer I (nichtlandwirtsch. Grundvermögen)																	
Ostpreußen	1934	a	**4 724**	—	**7**	**69**	**432**	**834**	**1 339**	**257**	**150**	**41**	**26**	**32**	**3 187**		**387**
		b		**293**	**7**	**54**	**133**	**167**	**373**	**186**	**444**	**2 022**	**441**	**578**	**4 404**		
	1935	a	**4 707**	**43**	**2**	**33**	**310**	**795**	**1 485**	**269**	**146**	**42**	**27**	**32**	**3 141**		**386**
		b		**318**	**6**	**45**	**114**	**158**	**375**	**188**	**446**	**2 013**	**443**	**576**	**4 363**		
Brandenburg-Berlin	1934	a	3 197	—	74	470 [3]	1 016	648	626	[3] 98	75	22	8	3	3 040		[4] 296
		b		267	218	797	4 098	2 256	1 933	43 827	1 249	603	31	0	55 012		
	1935	a	3 191	43	51	419 [3]	987	676	652	[3] 102	72	22	7	3	2 991		[4] 296
		b		277	204	784	4 135	2 197	1 874	43 825	1 243	602	31	0	54 896		
Pommern	1934	a	2 480	—	75	312	675	482	395	62	56	24	30	20	2 131		338
		b		308	52	110	210	283	526	353	2 120	291	432	201	4 578		
	1935	a	2 467	29	44	220	660	517	452	70	54	28	26	18	2 089		339
		b		320	31	108	179	307	545	359	2 085	295	431	197	4 536		
Niederschlesien	1934	a	3 325	1	20	228	818	765	1 009	204	98	46	19	15	3 222		356
		b		500	77	399	467	515	2 272	1 103	890	258	3 675	27	9 680		
	1935	a	3 307	22	21	185	805	778	1 024	207	93	42	15	15	3 185		357
		b		494	72	394	410	533	2 269	1 157	892	255	3 679	27	9 686		
Oberschlesien	1934	a	1 084	—	2	8	77	123	253	98	294	89	53	56	1 053		378
		b		242	7	47	154	189	148	88	580	164	1 249	8	2 634		
	1935	a	1 078	5	1	8	64	114	265	105	294	85	53	55	1 044		379
		b		243	4	51	105	189	199	89	585	153	1 244	8	2 627		
Sachsen	1934	a	3 061	7	93	443	995	657	629	113	41	11	6	2	2 990		259
		b		446	439	759	1 395	1 597	5 026	2 546	373	193	1	0	12 329		
	1935	a	3 054	16	79	389	1 032	686	625	109	40	10	3	2	2 975		259
		b		451	378	792	1 415	1 607	5 041	2 532	399	162	0	0	12 327		
Rheinprovinz	1934	a	2 676	12	42	87	196	282	915	280	149	117	72	74	2 214		279
		b		910	253	1 339	2 113	6 093	11 260	14 709	1 766	52	28	9	37 623		
	1935	a	2 647	16	31	77	178	250	932	312	150	112	69	71	2 182		279
		b		904	572	1 304	1 791	5 648	11 644	14 860	1 776	54	25	10	37 685		
2. Grundvermögensteuer II (landwirtsch. Grundvermögen)																	
Ostpreußen	1934	a	**4 724**	**12**	**1 086**	**3 027**	**528**	**54**	**7**	**3**	**4**	—	—	**3**	**4 712**		**119**
		b		**15**	**1 817**	**4 560**	**882**	**77**	**10**	**3**	**2**	—	—	**0**	**7 350**		
	1935	a	**4 707**	**1**	**357**	**2 822**	**1 344**	**146**	**23**	**5**	**5**	**1**	—	**3**	**4 706**		**141**
		b		**2**	**591**	**4 445**	**1 996**	**265**	**48**	**9**	**3**	**0**	—	**0**	**7 357**		
Brandenburg-Berlin	1934	a	3 197	—	88	572	1 148	676	[3] 575	90	34	8	4	2	3 197		[4] 203
		b		0	269	1 714	2 911	1 413	1 486	309	59	23	2	2	8 187		
	1935	a	3 191	1	56	508	1 132	721	[3] 632	94	31	10	4	2	3 190		[4] 207
		b		2	168	1 573	2 897	1 593	1 539	314	51	29	2	2	8 167		
Pommern	1934	a	2 480	—	164	665	857	440	212	66	33	23	7	12	2 479		184
		b		—	569	1 907	2 376	1 121	451	165	116	79	25	18	6 826		
	1935	a	2 467	—	98	499	920	554	246	74	36	23	6	10	2 466		192
		b		5	358	1 565	2 584	1 357	552	179	120	79	24	15	6 833		
Niederschlesien	1934	a	3 325	1	31	407	1 179	917	596	126	39	15	8	6	3 324		210
		b		2	63	1 001	2 604	2 331	1 235	305	75	15	11	6	7 646		
	1935	a	3 307	1	28	344	1 116	1 020	621	119	34	12	6	6	3 306		213
		b		2	59	862	2 480	2 571	1 266	304	64	10	8	6	7 630		

[1]) Die Zahl der Gemeinden ohne Grundbeträge und Zuschläge ist in der Tabelle nicht aufgeführt; sie ergibt sich aus Sp. 2 steuersperre, der Realsteuersenkungen aus Hauszinssteuermitteln, aus Osthilfemitteln, sowie für den älteren Neuhausbesitz, Abweichende Heranziehung einzelner Ortsteile oder Pflichtigengruppen (älterer Neuhausbesitz, Zweigstellen- und Schank-Ortsteile oder Pflichtigengruppen mit abweichenden Zuschlagssätzen besteuert wurden, sind hinsichtlich ihrer Zahl nur in den Zuschlagssätze verteilt worden. — [3]) Davon Berlin (älterer Neuhausbesitz) 3220000 RM, Zuschlagssatz = 156,25 v. H. — wogener durchschnittl. Zuschlagssatz Brandenburg ohne Berlin 1934 = 265 v. H.; 1935 = 268 v. H. — [4]) Davon Berlin: Zuschlagssatz Brandenburg ohne Berlin: 1934 = 200 v. H.; 1935 = 205 v. H. — [5]) Die Angaben für die Gemeinden mit wirksam beschlossener Zuschlagssatz in beiden Rechnungsjahren 500 v. H. — [6]) Gewogener durchschnittl. Zuschlagssatz

anderen Reichsgebieten in den Rechnungsjahren 1934 und 1935

von der Abt. Finanzwirtschaft der Preuß. Bau- und Finanzdirektion.)
b = zugehörige Grundbeträge in 1000 RM

Provinz		Gemeinden überhaupt	Gemeinden ohne Zuschläge (mit Grundbeträgen)	Zuschlagssätze in v. H. bis 100	101 bis 150	151 bis 200	201 bis 250	251 bis 300	301 bis 350	351 bis 400	401 bis 450	451 bis 500	über 500	Spalte 4—13 zusammen	Gewogener durchschnittlicher Zuschlagssatz in v. H.
1		2	3	4	5	6	7	8	9	10	11	12	13	14	15
Oberschlesien	1934 a	1 084	—	21	107	377	355	84	89	32	7	6	6	1 084	210
	b		—	49	356	1 092	781	182	244	40	7	7	3	2 761	
	1935 a	1 078	1	10	84	355	263	228	74	36	13	4	10	1 077	218
	b		4	25	287	1 057	632	479	220	56	14	5	7	2 783	
Sachsen	1934 a	3 061	7	93	456	1 017	689	645	118	24	6	2	3	3 053	213
	b		12	344	1 762	3 564	2 252	2 334	448	68	16	1	11	10 800	
	1935 a	3 054	21	82	394	1 057	720	633	117	20	5	1	3	3 032	212
	b		49	289	1 558	3 767	2 403	2 267	439	52	14	1	11	10 812	
Rheinprovinz	1934 a	2 676	25	54	104	231	338	1 066	371	157	152	68	110	2 651	271
	b		20	73	226	590	1 145	3 510	851	223	215	72	99	7 005	
	1935 a	2 647	24	44	93	213	301	1 071	419	160	150	63	109	2 623	273
	b		20	60	200	535	991	3 744	865	228	209	69	102	7 004	

Provinz		Gemeinden überhaupt	Gemeinden ohne Zuschläge (mit Grundbeträgen)	Zuschlagssätze in v. H. bis 150	151 bis 200	201 bis 250	251 bis 300	301 bis 400	401 bis 500	501 bis 600	601 bis 700	701 bis 800	über 800	Spalte 4—13 zusammen	Gewogener durchschnittlicher Zuschlagssatz in v. H.
1		2	3	4	5	6	7	8	9	10	11	12	13	14	15
3. Gewerbesteuer nach dem Ertrag [7])															
Ostpreußen	**1934 a**	**4 724**	**135**	**478**	**754**	**215**	**188**	**205**	**50**	**9**	**2**	—	**1**	**1 902**	**348**
	b		**1**	**13**	**34**	**10**	**44**	**938**	**17**	**4**	**0**	—	**0**	**1 062**	
	1935 a	**4 707**	**143**	**316**	**621**	**421**	**214**	**221**	**76**	**15**	**2**	—	**1**	**1 887**	**360**
	b		**2**	**12**	**35**	**33**	**60**	**1 624**	**127**	**10**	**0**	—	**0**	**1 901**	
Brandenburg-Berlin	1934 a	3 197	174	402	771	399	421	220	[8]) 216	69	9	—	—	2 507	[9]) 499
	b		3	44	117	97	136	190	11 926	811	106	—	—	13 428	
	1935 a	3 191	197	370	781	447	450	236	[8]) 226	68	8	1	6	2 587	[9]) 499
	b		7	100	176	103	105	293	16 213	1 384	128	0	–	18 502	
Pommern	1934 a	2 480	126	349	485	295	206	92	85	36	8	8	2	1 566	451
	b		1	39	32	21	116	51	706	207	31	15	4	1 221	
	1935 a	2 467	142	252	498	342	221	101	92	40	9	7	1	1 563	456
	b		3	63	66	41	67	91	1 115	270	39	18	7	1 778	
Niederschlesien	1934 a	3 325	67	189	549	472	418	257	383	56	16	9	1	2 350	460
	b		0	17	58	95	76	76	1 466	441	20	16	0	2 264	
	1935 a	3 307	54	164	503	521	411	266	379	61	18	7	1	2 331	463
	b		1	37	71	147	116	188	2 071	624	41	16	2	3 314	
Oberschlesien	1934 a	1 084	29	146	162	76	244	174	16	2	1	1	—	822	371
	b		0	12	7	10	43	716	17	0	0	2	11	819	
	1935 a	1 078	29	120	125	134	224	193	35	5	1	—	1	838	376
	b		1	22	13	31	89	500	450	7	0	—	0	1 111	
Sachsen	1934 a	3 061	107	301	602	319	388	247	300	115	17	6	1	2 296	479
	b		1	173	79	65	258	215	632	1 864	103	15	0	3 403	
	1935 a	3 054	96	266	623	333	396	260	296	112	15	5	1	2 307	475
	b		2	332	181	100	201	407	1 053	2 834	173	2	0	5 282	
Rheinprovinz	1934 a	2 676	47	93	118	111	212	317	635	284	33	9	4	1 816	515
	b		1	14	48	34	60	485	3 323	5 207	172	2	3	9 347	
	1935 a	2 647	58	94	115	111	222	313	653	275	33	12	2	1 830	512
	b		1	12	28	58	172	572	4 613	8 306	246	2	3	14 012	

abzüglich Sp. 3+14. — Als Zuschlagssätze sind die rechtswirksam beschlossenen Zuschlagssätze (unter Berücksichtigung der Realder reichsrechtlich nicht vorgeschriebenen Senkungen und der Erhöhungen innerhalb des Lockerungsspielraumes) zugrunde gelegt. — gewerbebetriebe) sowie Sonderabmachungen mit einzelnen Gewerbetreibenden sind berücksichtigt. Gemeinden, in denen einzelne Spalten aufgeführt, die für die allgemeinen Sätze in Betracht kommen; dagegen sind ihre Steuergrundbeträge auf die verschiedenen [8]) Davon Berlin: 1934 = 42 889 000 RM, 1935 = 42 788 000 RM; Zuschlagssatz in beiden Rechnungsjahren = 312,5 v. H. — [9]) Ge-1934 = 298 058 RM; 1935 = 284 000 RM; Zuschlagssatz in beiden Rechnungsjahren = 271,25 v. H. — [7]) Gewogener durchschnittl. weniger als 5 000 Einwohnern sind teilweise geschätzt. — [7]) Davon Berlin: 1934 = 11 246 000 RM; 1935 = 15 289 000 RM; rechts-Brandenburg ohne Berlin: 1934 = 471 v. H.; 1935 = 477 v. H.

Noch Tab. 200 a = Zahl der Gemeinden; b = zugehörige Grundbeträge in 1000 RM

Provinz		Gemeinden überhaupt	Gemeinden ohne Zuschläge (mit Grundbeträgen)	Zuschlagssätze in v. H. bis 400	401 bis 800	801 bis 1 200	1 201 bis 1 600	1 601 bis 2 000	2 001 bis 2 400	über 2 400	Spalte 4 — 10 zusammen	Gewogener durchschnittlicher Zuschlagssatz v. H.
1		2	3	4	5	6	7	8	9	10	11	12
4. Gewerbesteuer nach dem Kapital[1])												
Ostpreußen	**1934 a**	**4 724**	**80**	**1 471**	**95**	**28**	—	—	—	—	**1 594**	**671**
	b		**0**	**45**	**167**	**32**	—	—	—	—	**245**	
	1935 a	**4 707**	**94**	**1 210**	**97**	**65**	—	—	—	—	**1 372**	**703**
	b		**0**	**32**	**121**	**75**	—	—	—	—	**227**	
Brandenburg-Berlin[2])	1934 a	3 197	147	1 750	178	102	11	4	—	—	2 045	782
	b		2	79	78	116	30	17	—	—	320	
	1935 a	3 191	171	1 632	176	100	11	4	—	—	1 943	810
	b		2	64	77	92	27	18	—	—	279	
Pommern	1934 a	2 480	71	1 256	52	57	11	2	—	—	1 378	750
	b		0	58	17	57	15	7	—	—	154	
	1935 a	2 467	72	1 115	57	66	10	2	—	—	1 250	847
	b		0	34	19	66	15	7	—	—	141	
Niederschlesien	1934 a	3 325	78	1 751	241	250	24	14	5	3	2 288	1 050
	b		1	85	42	343	24	21	28	1	545	
	1935 a	3 307	94	1 626	249	238	25	13	6	2	2 159	1 073
	b		1	71	43	349	33	15	28	1	541	
Oberschlesien	1934 a	1 084	25	611	61	28	6	—	—	—	706	1 112
	b		0	21	28	74	72	—	11	—	207	
	1935 a	1 078	27	560	75	39	6	2	—	—	682	1 125
	b		0	18	23	83	26	53	—	—	203	
Sachsen	1934 a	3 061	77	1 574	258	214	18	11	7	—	2 082	845
	b		1	164	168	97	41	70	28	—	567	
	1935 a	3 054	110	1 514	253	200	17	12	6	—	2 002	901
	b		1	139	150	102	43	73	25	—	532	
Rheinprovinz	1934 a	2 676	37	643	346	468	31	20	3	1	1 512	1 255
	b		0	52	142	362	469	50	15	8	1 097	
	1935 a	2 647	42	618	352	454	32	18	3	1	1 478	1 249
	b		0	56	137	358	474	45	24	0	1 092	
5. Gewerbesteuer nach der Lohnsumme[1])												
Ostpreußen		In den Rechnungsjahren 1934 und 1935 keine Gewerbesteuer nach der Lohnsumme erhoben.										
Brandenburg-Berlin	1934 a	3 197	—	4	7	7	15	10	2	—	45	[3])1 561
	b		—	4	5	19	[3])2 113	92	5	—	2 238	
	1935 a	3 191	—	4	6	8	16	10	2	—	46	[4])1 562
	b		—	5	3	22	[4])2 407	114	6	—	2 557	
Pommern	1934 a	2 480	—	—	1	2	6	4	—	—	13	946
	b		—	—	2	86	8	4	—	—	100	
	1935 a	2 467	—	—	1	2	6	4	—	—	13	960
	b		—	—	2	100	8	4	—	—	115	
Niederschlesien	1934 a	3 325	—	2	4	6	9	1	3	—	25	1 681
	b		—	0	1	10	30	0	18	—	61	
	1935 a	3 307	—	3	3	7	11	1	3	—	28	1 679
	b		—	0	1	12	31	0	19	—	63	
Oberschlesien	1934 a	1 084	—	2	—	1	2	—	—	—	5	1 522
	b		—	0	—	1	31	—	—	—	32	
	1935 a	1 078	—	2	—	—	2	1	—	—	5	1 640
	b		—	0	—	1	5	30	—	—	35	
Sachsen	1934 a	3 061	—	17	16	11	26	5	—	1	76	1 342
	b		—	13	51	33	276	14	—	7	394	
	1935 a	3 054	1	16	16	10	28	5	—	1	76	1 352
	b		0	12	60	44	356	15	—	8	494	
Rheinprovinz	1934 a	2 676	—	5	13	7	69	52	6	2	154	1 828
	b		—	6	15	19	280	814	183	62	1 380	
	1935 a	2 647	—	3	9	6	74	51	6	2	151	1 831
	b		—	6	12	23	330	923	222	65	1 581	

[1]) Vgl. Anmerk. 1 auf Seite 282/3. — [2]) Berlin erhebt Gewerbesteuer nach der Lohnsumme. — [3]) Davon Berlin 2 005 0000 RM; rechtswirksam beschlossener Zuschlagssatz = 1 560 v. H. — [4]) Davon Berlin 2 287 000 RM; rechtswirksam beschlossener Zuschlagssatz = 1 560 v. H. — [5]) Gewogener durchschnittlicher Zuschlagssatz Brandenburg ohne Berlin = 1 562 v. H., Berlin 1 561 v. H. — [6]) Gewogener durchschnittlicher Zuschlagssatz Brandenburg ohne Berlin = 1 576 v. H., Berlin 1 561 v. H.

201. Bürgersteuer in Ostpreußen und anderen Reichsgebieten in den Kalenderjahren 1933—1936

(Quelle „Finanzwirtschaftliche Mitteilungen", hrsg. von der Abt. Finanzwirtschaft der Preuß. Bau- und Finanzdirektion.)

a) Einführung und zusätzliche Anspannung der Bürgersteuer

Provinz	1934			1935			1936			1934—1936 zus.	
	Anzahl der die Bürgersteuer neueinführenden Gemeinden		Zunahme des ungewogenen durchschnittl. Hebesatzes [1]) gegenüber 1933 in v. H.	Anzahl der die Bürgersteuer neueinführenden Gemeinden		Zunahme des ungewogenen durchschnittl. Hebesatzes [1]) gegenüber 1934 in v. H.	Anzahl der die Bürgersteuer neueinführenden Gemeinden		Zunahme des ungewogenen durchschnittl. Hebesatzes [1]) gegenüber 1935 in v. H.	Anzahl der die Bürgersteuer neueinführenden Gemeinden in v. H. der Gesamtzahl der Gemeinden	Zunahme des ungewogenen durchschnittl. Hebesatzes [1]) in v. H. von 1933
	überhaupt	v. H. der Gesamtzahl der Gemeinden		überhaupt	v. H. der Gesamtzahl der Gemeinden		überhaupt	v. H. der Gesamtzahl der Gemeinden			
1	2	3	4	5	6	7	8	9	10	11	12
Ostpreußen . . .	**438**	**9**	**+ 21**	**476**	**10**	**+ 48**	**659**	**14**	**+ 49**	**33**	**+ 166**
Brandenburg-Berlin	145	5	+ 7	319	10	+ 31	369	12	+ 19	26	+ 68
Pommern	46	2	+ 8	303	12	+ 49	496	20	+ 53	34	+ 148
Niederschlesien . .	240	7	+ 17	234	7	+ 24	289	9	+ 17	23	+ 69
Oberschlesien . . .	12	1	+ 1	47	4	+ 7	129	12	+ 24	17	+ 35
Sachsen	148	5	+ 5	220	7	+ 7	172	6	+ 9	18	+ 22
Rheinprovinz . . .	10	0	+ 3	120	4	+ 10	109	4	+ 6	9	+ 21

b) Anspannung der Bürgersteuer

Provinz	Von der Gesamtzahl aller Gemeinden in der Provinz (= 100) erhoben						Anspannung der Bürgersteuer (ungewogener Durchschnitt) in v. H.							
	keine Bürgersteuer		die Bürgersteuer mit einem Hebesatz				einschließlich der Gemeinden ohne Bürgersteuer				ausschließlich der Gemeinden ohne Bürgersteuer			
			bis 450 v. H. des Reichssatzes		von 500 v. H. des Reichssatzes u. mehr									
	1933	1936	1933	1936	1933	1936	1933	1934	1935	1936	1933	1934	1935	1936
1	2	3	4	5	6	7	8	9	10	11	12	13	14	15
Ostpreußen . . .	**55,2**	**22,1**	**39,7**	**60,8**	**5,1**	**17,1**	**76**	**92**	**136**	**202**	**169**	**171**	**213**	**260**
Brandenburg-Berlin [2])	48,5	22,5	40,2	60,4	11,3	17,1	125	134	176	210	242	239	267	271
Pommern	61,5	27,5	32,5	60,2	6,0	12,2	71	77	115	176	186	191	218	242
Niederschlesien . .	32,8	10,0	49,7	58,6	17,5	31,4	163	190	236	276	242	255	291	307
Oberschlesien . . .	21,9	4,7	32,1	33,2	46,0	62,1	280	284	305	379	359	358	366	398
Sachsen	33,8	16,2	48,5	69,1	17,7	14,7	171	179	192	209	258	252	245	249
Rheinprovinz . . .	16,9	8,2	39,2	37,8	44,0	54,1	307	316	349	370	370	379	397	403

c) Streuung der Bürgersteuersätze 1936

Provinz	Gemeinden		Erhobener Hundertsatz des Reichssatzes (v. H.)									
	überhaupt	ohne Bürgersteuer	50 und 100	150 und 200	250 und 300	350 und 400	450 und 500	550 und 600	650 und 700	750 und 800	850 und 900	1000
1	2	3	4	5	6	7	8	9	10	11	12	13
Ostpreußen . . .	**4 707**	**1 041**	**1 011**	**1 140**	**600**	**105**	**782**	**19**	**7**	**2**	—	—
Brandenburg-Berlin	3 191	718	622	698	451	147	525	15	[3]) 8	4	3	—
Pommern	2 467	679	503	726	199	57	265	12	13	9	4	—
Niederschlesien . .	3 307	331	622	722	437	151	1 029	10	3	2	—	—
Oberschlesien . . .	1 078	51	135	108	98	17	638	31	—	—	—	—
Sachsen	3 054	496	805	694	479	124	412	34	4	5	—	1
Rheinprovinz . . .	2 647	216	359	320	206	108	974	371	46	24	14	9

[1]) Vgl. Übersicht b, Sp. 8—11. — [2]) Sp. 8—15: ohne Berlin; Berlin: Sp. 8 u. 9 sowie 12 u. 13: 500 v. H., Sp. 10 u. 11 sowie 14 u. 15: 700 v. H. — [3]) Darunter Berlin mit 700 v. H.

202. Zuschußbedarf der Gemeinden und Gemeindeverbände (ausschl. Provinzialverbände) in Ostpreußen und anderen Reichsgebieten in den Rechnungsjahren 1932–1935 [1]

(Quelle: Angaben der Abt. Finanzwirtschaft der Preuß. Bau- und Finanzdirektion.)

Provinz	Rechnungsjahr	Zuschußbedarf in 1000 RM für									
		Verwaltung	Polizei	Bildungswesen		Wohlfahrtswesen		Wirtschaft und Verkehr	Wohnungswesen	Sonstige Anstalten und Einrichtungen [2]	Insgesamt [3]
				überhaupt	darunter Volksschulen	überhaupt	darunter öffentl. Fürsorge [4]				
1	2	3	4	5	6	7	8	9	10	11	12
Ostpreußen	**1932**	**15 522**	**3 849**	**18 934**	**12 186**	**45 775**	**35 774**	**20 887**	**301**	**2 492**	**107 759**
	1933	**16 326**	**3 498**	**18 952**	**12 057**	**39 981**	**31 949**	**21 217**	**1 040**	**2 651**	**103 666**
	1934	**20 830**	**4 011**	**19 958**	**12 787**	**35 047**	**28 722**	**22 921**	**99**	**2 525**	**105 193**
	1935	**18 901**	**4 397**	**21 447**	**12 850**	**32 548**	**25 443**	**22 889**	**889**	**2 435**	**103 507**
Brandenburg	1932	22 278	7 358	25 527	16 483	61 832	48 247	20 173	937	2 583	140 688
	1933	23 110	6 978	25 366	16 469	51 465	40 672	22 645	1 245	3 350	134 159
	1934	29 598	7 639	25 466	15 876	43 506	34 389	25 307	1 360	4 409	137 286
	1935	27 798	7 976	25 941	15 999	38 417	28 758	23 985	1 010	4 062	129 191
Pommern	1932	13 208	3 926	17 945	11 405	43 774	34 432	12 989	880	1 652	94 374
	1933	13 456	3 763	18 792	12 085	37 107	29 726	15 114	987	2 375	91 595
	1934	19 107	4 023	19 477	12 425	30 082	24 523	15 684	1 336	3 946	93 656
	1935	17 417	4 277	18 950	11 511	28 394	22 037	14 756	1 046	3 284	88 126
Niederschlesien	1932	25 844	7 710	30 706	18 872	91 642	71 623	20 525	1 087	5 842	183 356
	1933	26 301	7 572	31 134	19 256	82 801	62 058	24 000	1 177	7 584	180 568
	1934	32 656	7 679	31 393	19 347	75 096	58 439	26 169	2 019	7 160	182 174
	1935	30 136	8 208	31 347	18 589	71 351	55 664	24 828	94	6 308	172 273
Oberschlesien	1932	9 942	3 482	13 366	9 496	29 872	22 942	9 448	559	2 260	68 930
	1933	10 701	3 502	14 353	10 281	29 745	23 498	11 431	369	2 182	72 282
	1934	14 277	3 585	13 684	10 021	27 664	23 383	11 076	1 771	2 454	74 513
	1935	14 406	3 878	12 808	9 029	24 903	20 248	11 798	727	2 783	71 304
Sachsen	1932	29 548	9 103	36 342	21 925	100 414	80 886	20 704	2 021	4 210	202 343
	1933	28 635	8 480	35 943	22 017	81 552	67 224	23 769	1 913	4 797	185 089
	1934	34 785	8 951	37 022	22 566	69 333	57 878	27 213	2 612	5 850	185 766
	1935	35 771	9 783	36 665	21 265	57 944	45 934	29 091	3 184	6 850	179 287
Rheinprovinz	1932	72 605	28 553	104 086	55 872	305 006	241 514	59 653	7 027	20 441	597 372
	1933	74 508	28 394	101 995	54 325	276 598	222 474	69 680	7 571	27 123	585 869
	1934	93 557	27 696	103 747	54 080	249 119	209 370	78 080	5 079	24 941	582 219
	1935	87 072	29 861	104 169	51 963	223 330	180 850	85 063	5 015	24 684	559 194

[1]) Unter den in der Übersicht genannten Verwaltungszweigen sind folgende Aufgabengebiete zusammengefaßt: Verwaltung: Allgemeine Verwaltung, Finanz- und Steuerverwaltung sowie der nicht aufteilbare Schuldendienst. — Der Verwaltungsaufwand für die besonderen Verwaltungszweige ist nicht hier, sondern bei den betreffenden Verwaltungszweigen nachgewiesen. — Polizei: Aufwendungen für staatliche und gemeindliche Polizei. — Bildungswesen: Verwaltung des Bildungswesens, Volksschulen, Berufs-(Fortbildungs-)Schulen mittlere Schulen, höhere Schulen, sonstige Schulen, Kunst, Wissenschaft und Kirche. — Wohlfahrtswesen: Wohlfahrtsverwaltung, öffentliche Fürsorge (einschl. Blinden-, Taubstummen- und Krüppelanstalten), öffentliche Jugendhilfe, Gesundheitswesen (einschl. Leibesübungen). — Wirtschaft und Verkehr: Bauverwaltung, Straßenbau- und -unterhaltung, Straßenreinigung und -beleuchtung, Wirtschaftsförderung. — Wohnungswesen: Wohnungs- und Siedlungswesen einschl. des Kleinsiedlungswesens (ohne ländl. Siedlungswesen). — Sonstige Anstalten und Einrichtungen: Kanalisation, Müllabfuhr, Feuerlöschwesen, Friedhöfe, Garten- und Parkanlagen und 1935 auch Marktwesen, Schlacht- und Viehhöfe (Siehe Fußnote 3). — [2]) Öffentliche Fürsorge — 1. Fürsorge auf den Gebieten der Reichsfürsorgeverordnung, 2. Allg. Wohlfahrtspflege u. sonstige Fürsorgemaßnahmen, 3. Einrichtungen, (Anstalten usw.), 4. Blinden-, Taubstummen-, Krüppelanstalten. Krisenfürsorge ist nicht darin enthalten. — [3]) Ab 1935 sind das Marktwesen und die Schlacht- und Viehhöfe, die bis dahin bei den Betrieben erfaßt wurden, in die Statistik mit einbezogen worden. Da diese Einrichtungen einen Überschuß hatten, muß dieser dem angegebenen Zuschußbedarf (Sp. 12) — um eine Vergleichbarkeit mit den Vorjahren herzustellen — hinzugerechnet werden. Der Überschuß beträgt in 1000 RM: Ostpreußen 200; Brandenburg 348; Pommern 235; Niederschlesien 217; Oberschlesien 145; Sachsen 396; Rheinprovinz 723.

203. Einzel-(Gruppen-)Ergebnisse aus der Finanzwirtschaft der Gemeinden in Ostpreußen und anderen Reichsgebieten im Rechnungsjahr 1935

(Quelle: „Taschenbuch der Finanzstatistik in Preußen", hrsg. von der Abt.. Finanzwirtschaft der Preuß. Bau- u. Finanzdirektion.)

Verfassungsgruppe, Größenklasse	Zahl der Gemeinden [1]	Einwohner [2]	Ausgaben für Gehälter		Zuschußbedarf					Provinzial- bzw. Kreisabgabe	Realsteuern	Bürgersteuern
					insgesamt	darunter Wohlfahrtswesen		darunter Bildungs- bezw. Volksschulwesen [3]				
			RM je Kopf der Bevölkerung	v. H. der Gesamtausgaben	RM je Kopf der Bevölkerung	RM je Kopf der Bevölkerung	v. H. (Sp. 6)	RM je Kopf der Bevölkerung	v. H. (Sp. 6)	RM je Kopf der Bevölkerung	RM je Kopf der Bevölkerung	
1	2	3	4	5	6	7	8	9	10	11	12	13
1. Einzelergebnisse der Gemeinden mit über 10000 Einw.												
			Ostpreußen									
Stadtkreise	5	530 040	28,88	21,0	84,20	29,03	34,5	19,45	23,1	4,24	29,79	9,13
davon: Königsberg (Pr) [4]		316 072	30,35	20,2	92,30	30,55	33,1	22,84	24,7	4,68	33,25	9,92
Elbing [4]		72 409	27,02	19,4	89,56	35,14	39,2	16,85	18,8	3,55	25,59	7,87
Tilsit [4]		57 286	23,20	21,9	66,04	29,34	44,4	12,23	18,5	4,00	24,79	6,84
Allenstein		43 043	25,51	23,4	61,07	15,39	25,2	15,90	26,0	2,53	19,82	7,67
Insterburg		41 230	32,35	28,1	62,07	20,46	33,0	11,82	19,0	4,23	27,35	9,97
Kreisangehörige Städte	10	162 425	22,03	23,4	45,41	7,59	16,7	12,64	27,8	11,72	22,78	6,83
davon: Marienburg [4]		25 121	18,57	19,0	50,66	8,60	17,0	11,51	22,7	11,54	22,07	7,92
Gumbinnen		19 987	19,06	18,2	56,51	7,66	13,6	14,23	25,2	11,85	24,21	8,05
Osterode		17 977	23,86	25,0	42,58	6,05	14,2	16,43	38,6	9,59	23,77	4,83
Rastenburg		16 021	23,93	27,4	46,34	8,86	19,1	16,25	35,1	10,36	20,19	6,32
Marienwerder		15 548	26,62	29,5	42,36	8,49	20,0	9,36	22,1	13,58	18,19	8,20
Lyck		15 512	24,07	29,1	40,60	5,72	14,1	10,38	25,6	12,64	28,18	7,88
Braunsberg		15 325	20,90	22,7	41,86	5,67	13,5	13,08	31,3	13,17	24,26	3,15
Dt. Eylau		12 836	19,86	16,1	43,22	11,14	25,8	12,87	29,8	11,83	20,05	8,34
Ortelsburg		12 251	25,50	28,3	42,43	7,38	17,4	9,32	22,0	8,83	27,87	5,78
Lötzen		11 847	20,48	27,8	38,91	6,10	15,7	11,64	29,9	14,27	18,54	7,28
2. Gruppenergebnisse der Gemeinden mit bis 10000 Einw.												
			Ostpreußen									
Kreisangehörige Städte	63	282 241	17,61	24,9	33,35	5,18	15,5	4,05	12,1	10,02	17,03	4,49
davon: 5001—10 000 Einw.	24	166 834	20,09	26,0	35,66	5,33	15,0	4,55	12,8	10,55	17,77	5,10
2001— 5 000 „	32	104 922	14,37	23,1	30,54	4,92	16,1	3,48	11,4	9,37	16,33	3,73
bis 2 000 „	7	10 485	10,42	22,2	24,69	5,44	22,0	1,75	7,1	8,15	12,40	2,35
Landgemeinden	4 629	1 348 789	1,87	10,3	12,49	1,94	15,5	4,64	37,2	8,76	8,51	0,86
davon: 2001—5000 Einw.	14	37 834	10,16	23,0	26,72	6,31	23,6	5,01	18,7	9,36	16,79	2,91
bis 2 000 „	4 615	1 310 955	1,63	9,4	12,08	1,82	15,0	4,63	38,4	8,75	8,27	0,80
			Pommern									
Kreisangehörige Städte	55	257 328	16,20	26,3	34,66	4,94	14,3	5,81	16,8	7,86	21,69	4,69
davon: 5001—10 000 Einw.	21	155 266	18,14	27,0	36,02	5,20	14,4	5,74	15,9	8,23	22,98	5,44
2001— 5000 „	27	90 013	13,40	24,9	32,15	4,58	14,3	5,81	18,1	7,31	20,05	3,61
bis 2000 „	7	12 049	12,06	24,5	33,81	4,26	11,9	6,03	18,3	7,27	17,33	3,06
Landgemeinden	2 395	1 029 034	2,71	12,0	15,64	2,13	13,6	5,62	35,9	9,17	15,47	1,50
davon: 5001—10 000 Einw.	6	40 449	11,49	19,2	39,23	7,19	18,3	6,45	16,4	9,35	25,32	8,64
2001— 5000 „	22	66 648	7,54	17,1	31,17	4,22	13,5	5,85	18,8	10,98	20,46	4,05
bis 2000 „	2 367	921 937	1,97	10,2	13,48	1,76	13,0	5,57	41,3	9,03	14,76	1,00
			Niederschlesien									
Kreisangehörige Städte	77	273 241	15,36	24,3	37,53	6,47	17,2	5,75	15,3	9,15	20,62	5,21
davon: 5001—10000 Einw.	18	124 779	17,76	25,4	40,59	7,35	18,1	5,67	14,0	9,45	21,57	5,67
2001— 5000 „	33	111 696	14,10	23,6	36,34	5,97	16,4	6,18	17,0	9,20	20,58	5,21
bis 2000 „	26	36 766	11,08	21,9	30,79	5,00	16,3	4,73	15,4	7,97	17,50	3,63
Landgemeinden	3 200	1 611 864	3,25	13,1	16,97	3,15	18,6	5,45	32,1	7,75	14,31	2,20
davon: 5001—10000 Einw.	10	68 386	10,46	20,6	30,94	8,01	25,9	5,97	19,3	8,02	19,95	5,17
2001— 5000 „	62	158 535	5,42	14,1	23,39	5,13	21,4	5,09	21,3	7,82	16,61	3,97
bis 2000 „	3 138	1 384 943	2,65	12,0	15,48	2,69	17,3	5,47	35,3	7,73	13,77	1,85
			Oberschlesien									
Kreisangehörige Städte	23	107 961	13,58	18,9	34,91	6,38	18,3	5,70	16,3	8,12	19,09	3,98
davon: 5001—10000 Einw.	9	67 402	14,93	18,7	37,04	6,68	18,0	5,72	15,4	8,93	19,75	4,40
2001— 5000 „	11	35 655	11,96	19,8	31,97	5,88	18,4	5,46	17,1	6,78	18,21	3,41
bis 2000 „	3	4 904	6,76	16,5	26,94	5,94	22,1	7,07	26,2	6,66	16,54	2,34
Landgemeinden	1 042	786 060	2,74	11,7	16,13	2,80	17,4	5,55	34,4	5,34	9,83	1,64
davon: 5001—10000 Einw.	6	41 875	6,59	14,3	32,99	6,16	18,7	6,75	20,5	12,76	16,00	4,19
2001—5000 „	39	115 421	3,43	12,9	18,26	3,87	21,2	5,76	31,6	4,33	10,01	2,44
bis 2000 „	997	628 764	2,36	11,1	14,62	2,38	16,3	5,43	37,2	5,03	9,38	1,32

[1]) Ohne Gutsbezirke. — [2]) Nach der Volkszählung vom 16. VI. 1933, jedoch ohne Gutsbezirke. — [3]) Für die Gemeinden mit über 10000 Einwohnern „Bildungswesen", für die Gemeinden mit bis 10000 Einwohnern „Volksschulwesen". — [4]) Gemeinden mit Staatspolizei.

204. Gruppenergebnisse aus der Finanzwirtschaft der Kreisverbände in Ostpreußen und anderen Reichsgebieten im Rechnungsjahr 1935

(Quelle: „Taschenbuch der Finanzstatistik in Preußen", hrsg. von der Abt. Finanzwirtschaft der Preuß. Bau- und Finanzdirektion.)

Regierungsbezirk, Provinz	Zahl der Landkreise	Einwohner am 16. VI. 1933	Ausgaben für Gehälter		Zuschußbedarf insgesamt	Zuschußbedarf darunter Wohlfahrtswesen		Zuschußbedarf darunter Straßenbau und -unterhaltung		Provinzialabgabe	Kreisumlage	
			RM je Kopf d. Bevölk.	v. H. der Gesamtausgab.	RM je Kopf d. Bevölk.	RM je Kopf d. Bevölk.	v. H. (Sp. 6)	RM je Kopf d. Bevölk.	v. H. (Sp. 6)	RM je Kopf d. Bevölk.	RM je Kopf d. Bevölk.	v. H. der allgem. Deckungsmittel
1	2	3	4	5	6	7	8	9	10	11	12	13
Königsberg	**13**	**641 291**	**3,73**	**14,3**	**13,60**	**6,13**	**45,1**	**3,53**	**26,0**	**2,46**	**10,33**	**62,0**
Gumbinnen	**10**	**447 541**	**4,28**	**15,1**	**14,31**	**6,28**	**43,9**	**3,02**	**21,1**	**2,27**	**10,10**	**62,6**
Allenstein	**9**	**509 498**	**3,61**	**14,5**	**12,29**	**5,93**	**48,2**	**2,49**	**20,3**	**1,73**	**8,27**	**60,2**
Westpreußen	**5**	**204 931**	**4,22**	**13,6**	**18,82**	**10,17**	**54,1**	**3,95**	**21,0**	**2,80**	**11,13**	**49,3**
Ostpreußen	**37**	**1 803 261**	**3,89**	**14,5**	**14,00**	**6,57**	**46,9**	**3,16**	**22,6**	**2,25**	**9,78**	**59,7**
Potsdam	14	1 186 519	4,55	16,4	16,03	8,67	54,1	3,53	22,0	3,53	9,90	45,0
Frankfurt	17	1 055 255	2,55	14,8	11,17	6,76	60,5	1,89	16,9	2,58	8,28	52,7
Brandenburg	31	2 241 774	3,61	15,8	13,74	7,77	56,6	2,76	20,1	3,08	9,14	48,0
Stettin	16	855 621	2,85	11,7	15,24	8,24	54,1	3,56	23,3	1,82	10,10	59,7
Köslin	10	576 184	2,62	12,0	12,04	6,04	50,1	2,88	23,9	1,63	7,88	57,5
Pommern	26	1 431 805	2,75	11,8	13,95	7,36	52,7	3,28	23,5	1,74	9,21	59,0
Breslau	18	1 198 298	2,70	10,6	17,04	10,34	60,7	3,76	22,1	2,05	9,28	48,8
Liegnitz	16	1 020 522	2,61	13,7	13,06	7,49	57,3	2,88	22,0	1,93	7,45	48,9
Niederschlesien	34	2 218 820	2,66	11,8	15,21	9,03	59,3	3,35	22,0	2,00	8,44	48,8
Oppeln (Oberschles.)	14	1 009 297	2,40	12,0	13,34	7,87	59,0	2,85	21,4	1,71	6,60	44,1
Magdeburg	13	832 955	2,34	10,7	13,22	8,20	62,0	2,89	21,9	2,47	11,00	64,5
Merseburg	15	1 089 445	2,46	13,3	12,38	7,39	59,7	1,85	15,0	2,41	11,05	66,9
Erfurt	8	388 645	2,25	13,0	10,21	5,76	56,5	2,49	24,4	1,97	7,41	59,7
Sachsen	36	2 311 045	2,38	12,2	12,32	7,41	60,1	2,34	19,0	2,36	10,42	65,0
Koblenz	10	697 711	2,17	8,4	15,46	9,89	63,9	2,36	15,2	1,84	9,37	48,8
Düsseldorf	9	1 050 969	1,96	7,6	21,64	17,43	80,6	0,76	3,5	2,18	14,94	62,1
Köln	7	689 316	1,91	6,5	22,58	16,00	70,8	3,40	15,0	2,22	9,45	51,8
Trier	9	420 930	2,51	10,9	8,64	4,65	53,9	1,19	13,8	1,27	4,32	43,3
Aachen	7	585 189	2,38	10,0	16,59	12,28	74,1	1,05	6,3	1,68	11,10	58,2
Rheinprovinz	42	3 444 115	2,13	8,3	18,13	13,18	72,7	1,71	9,4	1,92	10,76	55,7

XIV. Wohlfahrts- und Gesundheitspflege

205. Hilfsbedürftige in Anstaltsfürsorge 1931—1937

(Quelle: Akten der Verwaltung des Provinzialverbandes Ostpreußen.)

Stichtag	Hilfsbedürftige insgesamt	Davon							
		Geisteskranke	Schwachsinnige	Fallsüchtige	Blinde	Taubstumme	Krüppel	Sieche	Korrigenden u. Zwangsarbeiter
1	2	3	4	5	6	7	8	9	10
31. XII. 1931	7 662	4 837	1 021	617	301	59	508	279	40
31. „ 1932	7 156	4 458	988	602	294	50	444	269	51
31. „ 1933	7 194	4 538	998	581	294	52	387	274	70
31. „ 1934	7 338	4 849	946	569	288	48	344	248	46
31. „ 1935	7 259	4 725	934	551	278	45	389	241	96
31. „ 1936	7 176	4 686	933	520	294	43	402	214	84
31. „ 1937	7 161	4 810	916	452	271	38	393	207	74

206. Geisteskranke in Anstaltsfürsorge 1933—1937

(Quelle: Akten der Verwaltung des Provinzialverbandes Ostpreußen.)

Jahr	Bestand am 1. I.		Zugang 1. I. — 31. XII.		Abgang 1. I. — 31. XII.				Von den Kranken (Sp. 2 + 4) waren			Ärzte einschl. Anstaltsleiter	Pflegepersonal	
	insgesamt	dar. männl.	insgesamt	dar. männl.	insgesamt	dar. männl.	dar. durch Tod insgesamt	dar. durch Tod dar. männl.	Selbstzahler	Ortsarme	Landhilfsbedürftige		männl.	weibl.
1	2	3	4	5	6	7	8	9	10	11	12	13	14	15
Allenberg														
1933	1 334	710	605	384	602	395	72	43	335	1 462	142	9	150	103
1934	1 337	699	556	314	549	315	93	50	323	1 432	138	8	143	98
1935	1 344	698	470	218	624	295	81	26	293	1 382	139	7	134	86
1936	1 190	621	536	294	523	285	98	53	304	1 306	116	9	126	89
1937	1 203	630	640	399	594	336	106	51	302	1 398	143	8	123	86
1938	1 249	693												
Kortau														
1933	1 441	631	504	286	464	266	87	48	313	1 484	148	7	129	135
1934	1 481	651	532	318	448	291	88	43	218	1 645	150	9	128	134
1935	1 565	678	356	194	486	271	106	45	178	1 613	130	8	124	126
1936	1 435	601	433	222	410	191	98	30	208	1 528	132	8	121	111
1937	1 458	632	526	255	548	280	122	56	261	1 599	124	8	111	105
1938	1 436	607												
Tapiau														
1933	1 683	679	440	165	403	167	93	40	433	1 473	217	8	165	139
1934	1 720	677	483	181	567	154	94	28	521	1 447	235	8	151	120
1935	1 636	704	405	181	606	213	124	42	302	1 506	233	8	149	96
1936	1 435	672	505	250	570	220	118	60	311	1 400	229	7	142	95
1937	1 370	702	499	273	427	294	94	41	350	1 261	258	8	136	111
1938	1 442	681												
Riesenburg[1])														
1934	—	—	325	149	21	8	5	3	201	115	9	3	31	30
1935	304	141	605	281	244	126	53	22	501	382	26	5	57	59
1936	665	296	362	159	372	174	68	32	509	489	29	5	58	57
1937	655	281	506	238	478	227	56	27	565	563	33	5	58	58
1938	683	292												
Insgesamt														
1933	4 458	2 020	1 549	835	1 469	828	252	131	1 081	4 419	507	24	444	377
1934	4 538	2 027	1 896	962	1 585	768	280	124	1 263	4 639	532	28	453	382
1935	4 849	2 221	1 836	874	1 960	905	364	135	1 274	4 883	528	28	464	367
1936	4 725	2 190	1 836	925	1 875	870	382	175	1 332	4 723	506	29	447	352
1937	4 686	2 245	2 171	1 165	2 047	1 137	378	175	1 478	4 821	558	29	428	360
1938	4 810	2 273												

[1]) Die Anstalt in Riesenburg besteht erst seit 1. IX. 1934.

207. Schwachsinnige und Fallsüchtige in Anstaltsfürsorge 1932—1937

(Quelle: Akten der Verwaltung des Provinzialverbandes Ostpreußen.)

Jahr	Bestand am 1. I.			Zugang 1. I.—31. XII.			Abgang 1. I. – 31. XII.					
							insgesamt			darunter durch Tod		
	m.	w.	zus.	m.	w.	zus.	m.	w.	zus.	m.	w.	zus.
1	2	3	4	5	6	7	8	9	10	11	12	13
1932	837	801	1 638	66	45	111	83	76	159	34	23	57
1933	820	770	1 590	64	53	117	78	50	128	30	22	52
1934	806	773	1 579	237	203	440	268	236	504	22	26	48
1935	775	740	1 515	95	44	139	92	77	169	32	29	61
1936	778	707	1 485	141	115	256	167	121	288	39	27	66
1937	752	701	1 453	292	101	393	322	156	478	47	43	90
1938	722	646	1 368									

208. Blinde in Anstaltsfürsorge 1931—1937

(Quelle: Akten der Verwaltung des Provinzialverbandes Ostpreußen.)

Jahr	Bestand am 31. XII.			Davon waren								
				Schüler		Lehrlinge		Prämienarbeiter		sieche Blinde		
	m.	w.	zus.	m.	w.	m.	w.	m.	w.	m.	w.	
1	2	3	4	5	6	7	8	9	10	11	12	
1931	152	149	301	33	26	25	12	72	100	22	11	
1932	151	143	294	41	25	16	7	72	102	22	9	
1933	148	146	294	45	22	19	8	69	104	15	12	
1934	147	141	288	41	17	22	9	73	106	11	9	
1935	143	135	278	35	12	22	8	77	108	9	7	
1936	157	137	294	33	10	33	11	80	109	11	7	
1937	142	129	271	27	8	25	3	82	112	8	6	

209a. Taubstumme in armenrechtlicher Anstaltsfürsorge 1932—1937

(Quelle: Akten der Verwaltung des Provinzialverbandes Ostpreußen.)

Jahr	Bestand am 1. I.			Zugang 1. I.—31. XII.			Abgang 1. I—31. XII.		
	m.	w.	zus.	m.	w.	zus.	m.	w.	zus.
1	2	3	4	5	6	7	8	9	10
1932	21	38	59	1	1	2	4	7	11
1933	18	32	50	2	1	3	—	1	1
1934	20	32	52	—	1	1	1	4	5
1935	19	29	48	—	—	—	—	3	3
1936	19	26	45	—	—	—	1	1	2
1937	18	25	43	1	—	1	3	3	6
1938	16	22	38						

209b. Taubstumme in Schulausbildung 1932—1937

(Quelle: Akten der Verwaltung des Provinzialverbandes Ostpreußen.)

Jahr	Bestand am 1. I.	dar. im Internat der Anstalt untergebr.	Zugang 1. I.—31. XII.	Abgang 1. I.—31. XII.			Lehrpersonal	Bestand am 1. I.	dar. im Internat der Anstalt untergebr.	Zugang 1. I.—31. XII.	Abgang 1. I.—31. XII.			Lehrpersonal
				insgesamt	davon						insgesamt	davon		
					nach beendeter Ausbildung	infolge sonstiger Ursachen						nach beendeter Ausbildung	infolge sonstiger Ursachen	
1	2	3	4	5	6	7	8	2	3	4	5	6	7	8
	Anstalt in Königsberg (Pr)							**Anstalt in Rödel[3])**						
1932	134	100	19	25	20	5	19	82	—	17	12	8	4	12
1933	128	100	15	10	8	2	19	87	—	13	8	7	1	11
1934	133	103	12	10	9	1	20	92	—	13	12	8	4	10
1935	135	105	15	22	19	3	19	93	—	13	17	13	4	9
1936	128	100	[1])50	32	26	6	19	89	—	—	89	—	[3])89	9
1937	146	115	16	27	27	—	19	—	—	—	—	—	—	—
1938	135	113												
	Anstalt in Tilsit							**Insgesamt**						
1932	94	42	10	9	8	1	13	310	142	46	46	36	10	44
1933	95	42	3	16	11	5	11	310	142	31	34	26	8	41
1934	82	42	14	14	10	4	10	307	145	39	36	27	9	40
1935	82	43	15	15	11	4	11	310	148	43	54	43	11	39
1936	82	43	[2])75	14	14	—	11	299	143	125	135	40	95	39
1937	143	42	14	26	26	—	17	289	157	30	53	53	—	36
1938	131	45						266	158					

[1]) Darunter 27 Zöglinge aus der Taubstummenanstalt Rödel, (vgl. Anm. 3). — [2]) Darunter 62 Zöglinge aus der Taubstummenanstalt Rödel, (vgl. Anm. 3). — [3]) Die Taubstummenanstalt Rödel ist am 31. XII. 1936 aufgelöst.

210. Krüppelfürsorge 1931—1937

(Quelle: Akten der Verwaltung des Provinzialverbandes Ostpreußen.)

Jahr	In Krüppelfürsorge befindliche Personen [1]) am 31. XII.	Davon waren: in Berufsausbildung: in Heilbehandlung	in Berufsausbildung: überhaupt	davon in: Anstaltsausbildung	davon in: freier Meisterlehre	Schüler	dauernd Heimbedürftige	Aus der Anstaltsfürsorge endgültig entlassene Krüppel	Davon waren: geheilt	gebessert	ungeheilt	gestorben
1	2	3	4	5	6	7	8	9	10	11	12	13
1931	721	300	232	101	131	39	150	891	115	726	33	17
1932	563	282	122	63	59	28	131	956	173	742	30	11
1933	472	264	48	31	17	35	125	1 026	182	818	18	8
1934	422	234	33	28	5	28	127	1 270	263	951	45	11
1935	445	278	38	36	2	17	112	742	82	618	26	16
1936	458	282	50	50	—	14	112	965	72	843	25	25
1937	449	255	60	59	1	15	119	978	62	884	14	18

[1]) Einschl. der in Familienpflege und freier Meisterlehre untergebrachten Krüppel, darum nicht vergleichbar mit Tab. 205, Sp. 8.

211. Unfruchtbarmachungen Hilfsbedürftiger in Anstaltsfürsorge auf Grund des Gesetzes zur Verhütung erbkranken Nachwuchses 1934—1937

(Quelle: Akten der Verwaltung des Provinzialverbandes Ostpreußen.)

Gegenstand	Provinzial-Heil- und Pflegeanstalten für Geisteskranke: 1934	1935	1936	1937	Sonstige Anstalten: 1934	1935	1936	1937	Zusammen: 1934	1935	1936	1937
1	2	3	4	5	6	7	8	9	10	11	12	13
Zahl der den Kreisärzten erstatteten Anzeigen über Erbkranke	579	601	704	2 023	393	719	53	89	972	1 320	757	2 112
Gestellte Anträge auf Unfruchtbarmachung	782	532	489	1 629	85	134	51	48	867	666	540	1 677
Durchgeführte Unfruchtbarmachungen	529	648	480	1 482	48	153	66	49	577	801	546	1 531
Nach durchgeführter Unfruchtbarmachung entlassene Kranke überhaupt	291	420	346	1 145	23	31	31	25	314	451	377	1 170
In Anstaltspflege verbliebene Kranke überhaupt	185	165	117	297	25	122	35	21	210	287	152	318
v. H. der Unfruchtbargemachten	35,0	25,5	24,4	20,0	52,1	79,7	53,0	42,8	36,4	35,8	27,8	20,8
In Familienpflege untergebrachte Kranke	53	63	17	40	—	—	—	3	53	63	17	43

212. Minderjährige Fürsorgezöglinge 1932—1937

(Quelle: Akten der Verwaltung des Provinzialverbandes Ostpreußen.)

a = insgesamt; b = dar. männlich.

Jahr		Bestand am 1. I.	Zugang 1. I. bis 31. XII.	Davon waren: noch nicht schulpflichtig	schulpflichtig	schulentlassen	eheliche Abkunft	uneheliche Abkunft	Abgang 1. I.—31. XII.: insgesamt	dar. infolge Erreichung der Volljährigkeit	Von den Fürsorgezöglingen (Sp. 2) waren untergebracht in: Familienpflege	Dienst- und Lehrstellen	ostpr. Erziehungsheimen	auswärtig. Erziehungsheimen
1		2	3	4	5	6	7	8	9	10	11	12	13	14
1932	a	2 834	341	27	109	205	262	79	557	238	478	713	1 610	33
	b	1 632	209	7	75	127	166	43	298	133	264	462	895	11
1933	a	2 618	409	42	163	204	317	92	837	62	417	705	1 473	23
	b	1 543	220	17	105	98	173	47	497	38	229	455	852	7
1934	a	2 190	467	46	205	216	364	103	369	37	386	393	1 392	19
	b	1 266	264	21	122	121	205	59	225	22	217	264	777	8
1935	a	2 288	530	52	234	244	411	119	297	40	368	419	1 488	13
	b	1 305	301	36	145	120	235	66	175	18	206	254	840	5
1936	a	2 521	628	80	223	325	530	98	321	42	465	497	1 548	11
	b	1 431	322	37	130	155	279	43	155	20	246	324	855	6
1937	a	2 828	687	98	269	320	588	99	367	37	532	582	1 703	11
	b	1 598	389	52	166	171	337	52	211	24	276	377	939	6
1938	a	3 148									684	745	1 709	10
	b	1 776									346	467	957	6

213. Hebammenlehranstalt und Landesfrauenklinik Insterburg 1931–1937

(Quelle: Akten der Verwaltung des Provinzialverbandes Ostpreußen.)

Jahr	Betten für		Oberärzte	Sonstige Ärzte	Weibliches Pflegepersonal	Behandelte Kranke		Geburten	Frühgeburten	Gynäkologische Operationen	Ambulant behandelte Fälle	Durch die Frauenmilchsammelstelle abgegebene Milch Liter	Beratungen durch die Säuglingsfürsorge- u. Mütterberatungsstelle
	Erwachsene	Säuglinge				Erwachsene	Kinder [1])						
1	2	3	4	5	6	7	8	9	10	11	12	13	14
1931	172	80	1	7	17	1 502	173	659	18	505	2 875	—	11
1932	172	80	1	6	19	1 129	125	482	14	474	2 267	—	16
1933	172	80	1	6	19	1 126	254	394	25	519	2 164	—	8
1934	172	80	1	5	19	1 114	334	493	10	563	2 503	[2]) 495	57
1935	175	80	1	6	17	1 479	433	561	10	648	2 936	1 505	654
1936	175	80	1	5	18	802	402	538	33	555	3 070	1 299	622
1937	175	80	1	7	18	822	425	556	36	606	2 987	[3]) 114	742

[1]) Ausschl. der in der Klinik Neugeborenen. — [2]) Die Frauenmilchsammelstelle ist am 1. VII. 1934 eingerichtet. — [3]) Ab Oktober 1936 wird die Frauenmilch hauptsächlich zu Trockenmilch verarbeitet.

214. Öffentliche Krankenanstalten in Ostpreußen und anderen Reichsgebieten 1935

Gebiet	Anstalten	Planmäßige Krankenbetten		Verpflegte Kranke		In Anstalten Geborene	
		insgesamt	je 10 000 Einwohner	insgesamt	je 10 000 Einwohner	insgesamt	je 1000 Geborene überhaupt
1	2	3	4	5	6	7	8
Ostpreußen	**134**	**15 602**	**65,5**	**154 871**	**649,7**	**6 088**	**104,2**
Brandenburg	166	29 071	105,6	173 692	631,2	6 341	117,5
Pommern	116	13 910	71,2	115 041	589,0	5 554	129,7
Niederschlesien	278	29 001	89,3	222 044	683,7	9 880	146,9
Oberschlesien	94	10 570	69,3	76 134	499,5	2 319	56,0
Württemberg	262	26 867	98,4	213 942	783,6	17 746	332,3
Deutsches Reich	4 864	614 888	92,0	4 993 988	746,8	325 875	251,2

215. Berufsmäßig tätiges Heil- und Pflegepersonal in Ostpreußen und anderen Reichsgebieten am 1. I. 1937

Gebiet	Ärzte			Zahnärzte [2])	Dentisten (selbständige und Gehilfen)	Apotheker und Apothekenpersonal	Hebammen	Krankenpflegepersonen [3])	Säuglings- u. Kleinkinderschwestern u. -pflegerinnen [4])	Wochenpflegerinnen, Desinfektoren [5]) und sonstige Heilpersonen	Auf 10 000 der Bevölkerung entfallen				
	insgesamt [1])	darunter									Ärzte	Zahnärzte	Apotheker	Hebammen	Krankenpflegepersonen
		Fachärzte [2])	weibliche Ärzte												
1	2	3	4	5	6	7	8	9	10	11	12	13	14	15	16
Ostpreußen	**1 103**	**241**	**78**	**324**	**624**	**469**	**977**	**3 754**	**136**	**414**	**4,5**	**1,3**	**1,9**	**4,0**	**15,5**
Brandenburg	1 621	353	92	450	951	630	898	5 809	210	719	5,8	1,6	2,3	3,2	21,0
Pommern	1 065	304	66	361	527	429	685	3 754	143	374	5,4	1,8	2,2	3,5	19,0
Niederschlesien	2 133	652	149	570	1 031	751	1 051	6 536	515	765	6,5	1,7	2,3	3,2	19,9
Oberschlesien	677	164	31	207	325	268	596	2 564	216	283	4,4	1,3	1,7	3,8	16,5
Württemberg	1 859	542	150	534	894	677	1 484	5 808	879	730	6,7	1,9	2,5	5,4	21,0
Deutsches Reich	49 035	14 304	3 312	13 966	21 035	16 196	25 143	131 407	9 787	19 776	7,3	2,1	2,4	3,7	19,4

[1]) Im In- und Ausland approbierte. — [2]) Nur im Inland approbierte. — [3]) Selbständig in Krankenanstalten, in Ambulatorien aller Art, bei Privatärzten usw. berufstätige Personen einschl. der Krankenpflege ausübenden Gemeindeschwestern. — [4]) Ohne die in der Säuglings- oder Kleinkinderfürsorge beschäftigten Personen. — [5]) Einschl. der in Desinfektions- oder Krankenanstalten beschäftigten und der nebenberuflich als Desinfektor tätigen Personen.

216. Versorgungsberechtigte Kriegsbeschädigte 1931–1937

(Quelle: Akten des Hauptversorgungsamtes Königsberg (Pr).)

Kursiv = v. H. der Gesamtzahl (Sp. 2)

Stichtag	Kriegsbeschädigte	Davon mit einer Minderung der Erwerbsfähigkeit um . . . . v. H.							
		30	40	50	60	70	80	90	100
1	2	3	4	5	6	7	8	9	10
4. V. 1931	25 461	10 204	3 743	4 453	2 117	1 961	1 230	252	1 501
	100,0	*40,1*	*14,7*	*17,5*	*8,3*	*7,7*	*4,8*	*1,0*	*5,9*
9. V. 1932	24 880	9 916	3 648	4 365	2 093	1 917	1 206	241	1 494
	100,0	*39,9*	*14,7*	*17,5*	*8,4*	*7,7*	*4,8*	*1,0*	*6,0*
9. V. 1933	24 366	9 646	3 650	4 304	2 036	1 894	1 187	224	1 425
	100,0	*39,6*	*15,0*	*17,7*	*8,3*	*7,8*	*4,9*	*0,9*	*5,8*
7. V. 1934	24 260	9 682	3 623	4 064	2 058	1 929	1 197	227	1 480
	100,0	*39,9*	*14,9*	*16,8*	*8,5*	*8,0*	*4,9*	*0,9*	*6,1*
9. V. 1935	24 025	9 486	3 554	4 273	2 030	1 891	1 173	234	1 384
	100,0	*39,5*	*14,8*	*17,8*	*8,4*	*7,9*	*4,9*	*1,0*	*5,7*
11. V. 1936	23 719	9 204	3 565	4 239	2 046	1 913	1 156	223	1 373
	100,0	*38,8*	*15,0*	*17,9*	*8,6*	*8,1*	*4,9*	*0,9*	*5,8*
20. VIII. 1937	23 131	8 994	3 483	4 152	2 022	1 871	1 139	208	1 262
	100,0	*38,9*	*15,1*	*17,9*	*8,7*	*8,1*	*4,9*	*0,9*	*5,5*

217a. Fürsorge für Schwerkriegsbeschädigte der Hauptfürsorgestelle Ostpreußen 1931–1937

(Quelle: Akten der Verwaltung des Provinzialverbandes Ostpreußen.)

Stichtag	Schwerkriegsbeschädigte	Darunter					
		arbeitsfähige, erwerbslose Schwerbeschädigte		erwerbsunfähige Schwerbeschädigte		Gleichgestellte[1])	
		überhaupt	v. H.	überhaupt	v. H.	überhaupt	v. H.
1	2	3	4	5	6	7	8
31. III. 1931	14 137	1 226	8,7	1 696	12,0	676	4,8
31. III. 1932	14 186	1 419	10,0	1 706	12,0	826	5,8
31. III. 1933	14 040	1 432	10,2	1 662	11,8	896	6,4
31. III. 1934	13 399	1 953	14,6	1 631	12,2	1 371	10,3
31. III. 1935	13 456	1 922	14,2	1 643	12,2	1 423	10,6
31. III. 1936	13 270	1 719	12,9	1 588	13,5	1 588	12,0
31. III. 1937	13 311	1 026	7,7	2 457	18,5	1 795	13,5

[1]) Den Schwerbeschädigten gleichgestellt sind unter bestimmten, auf Grund des Gesetzes vom 12. I. 1923 geregelten Voraussetzungen nach Anerkennung durch die Hauptfürsorgestelle: Friedensblinde, leicht Kriegs- und Unfallbeschädigte sowie Schwererwerbsbeschränkte.

217b. Stellenvermittlung für Schwerkriegsbeschädigte der Hauptfürsorgestelle Ostpreußen 1929–1938

(Quelle: Akten der Verwaltung des Provinzialverbandes Ostpreußen.)

(Abb. 49)

Stichtag	Einstellungspflichtige		Vorhandene Pflichtplätze bei				Über das gesetzliche Kontingent hinaus eingestellte Schwerkriegsbeschädigte bei		Insgesamt untergebrachte Schwerkriegsbeschädigte
			Privatbetrieben		Behörden				
	Privatbetriebe	Behörden	insgesamt	davon besetzt	insgesamt	davon besetzt	Privatbetrieben	Behörden	
1	2	3	4	5	6	7	8	9	10
1. I. 1929	2 840	577	3 991	2 859	1 516	1 385	678	1 197	6 119
1. I. 1930	2 874	582	4 052	2 842	1 536	1 399	679	1 220	6 140
1. I. 1931	2 712	604	3 833	2 718	1 559	1 425	675	1 233	6 051
1. I. 1932	2 640	608	3 674	2 656	1 566	1 443	696	1 234	6 029
1. I. 1933	2 512	607	3 505	2 544	1 570	1 446	699	1 251	5 940
1. I. 1934	2 475	607	3 433	2 565	1 571	1 446	732	1 263	6 006
1. I. 1935	2 563	615	3 561	2 683	1 596	1 454	836	1 308	6 281
1. I. 1936	2 603	624	3 771	2 795	1 619	1 479	853	1 354	6 481
1. I. 1937	2 668	626	3 918	2 828	1 627	1 484	898	1 398	6 608
1. I. 1938	2 766	627	4 528	2 977	1 661	1 499	944	1 473	6 893

218. Tuberkulosefürsorge 1936 und 1937

(Quelle: Jahresberichte der Tuberkulosefürsorgestellen.)

Verwaltungsbezirk	In Fürsorge befindliche Tuberkulosefälle am Jahresende				Gemeldete Todesfälle an Lungentuberkulose			
	1936		1937		1936		1937	
	insgesamt	darunter Tuberkulose der Atmungsorgane	insgesamt	darunter Tuberkulose der Atmungsorgane	insgesamt	je 10 000 Einwohner	insgesamt	je 10 000 Einwohner
1	2	3	4	5	6	7	8	9
Bartenstein	118	113	126	121	18	3,9	23	5,2
Braunsberg	205	164	246	174	23	3,9	35	6,2
Fischhausen	254	249	208	183	10	1,5	31	4,8
Gerdauen	194	172	176	153	18	4,9	11	3,1
Heiligenbeil	120	106	123	111	27	5,7	24	5,3
Heilsberg	142	123	133	115	22	4,0	22	4,1
Königsberg-Stadt	2 093	1 651	2 266	1 734	227	6,8	247	7,8
Königsberg-Land	128	124	167	155	35	6,6	26	5,3
Labiau	175	173	225	217	32	6,1	42	8,2
Mohrungen	246	232	339	323	13	2,4	22	4,1
Pr. Eylau	200	175	201	176	18	3,6	12	2,4
Pr. Holland	69	65	71	58	11	2,9	28	7,5
Rastenburg	112	98	126	111	24	4,5	30	5,7
Wehlau	103	98	125	117	20	4,1	16	3,4
Reg.-Bez. Königsberg	4 159	3 543	4 532	3 748	498	5,0	569	5,9
Angerburg	52	51	70	69	19	4,8	20	5,0
Darkehmen	176	150	174	145	9	2,8	11	3,5
Goldap	94	86	101	99	18	4,1	22	5,0
Gumbinnen	167	144	126	121	24	4,5	19	3,7
Insterburg-Stadt	182	168	161	153	25	5,8	28	6,8
Insterburg-Land	314	281	300	271	24	5,3	26	6,0
Niederung	491	465	521	486	34	6,1	32	5,8
Pillkallen	204	182	215	202	24	5,3	28	6,4
Stallupönen	166	148	153	146	18	4,3	12	2,8
Tilsit-Stadt	270	261	271	256	50	8,6	54	10,6
Tilsit-Ragnit	528	500	424	399	20	3,5	13	2,3
Treuburg	343	329	343	330	14	3,5	15	3,8
Reg.-Bez. Gumbinnen	2 987	2 765	2 859	2 677	279	5,0	280	5,1
Allenstein-Stadt	193	125	524	399	25	5,6	51	5,1
Allenstein-Land	330	287			20	3,5		
Johannisburg	123	115	142	132	30	5,4	20	3,7
Lötzen	126	115	131	111	22	4,6	29	6,3
Lyck	172	149	187	168	12	2,0	20	3,5
Neidenburg	90	56	85	61	16	4,0	14	3,5
Ortelsburg	258	230	276	245	22	3,0	27	3,7
Osterode	189	173	183	154	21	2,7	21	2,7
Rößel	174	160	87	69	16	3,1	19	3,8
Sensburg	130	124	154	144	19	3,5	13	2,4
Reg.-Bez. Allenstein	1 785	1 534	1 769	1 483	203	3,6	214	
Elbing-Stadt	366	364	362	360	81	10,6	68	9,4
Elbing-Land	46	38	44	36	8	3,1	8	3,0
Marienburg	133	105	124	99	16	4,3	12	3,3
Marienwerder	195	158	222	178	20	4,5	22	5,1
Rosenberg	164	150	197	183	29	4,7	28	4,7
Stuhm	81	73	89	76	14	3,5	19	4,9
Reg.-Bez. Westpreußen	985	888	1 038	932	168	5,9	157	5,6
Provinz Ostpreußen	**9 916**	**8 730**	**10 198**	**8 840**	**1 148**	**4,8**	**1 220**	**5,2**

219. Gesundheitsfürsorge der Landesversicherungsanstalt Ostpreußen 1932–1937

(Quelle: Akten der Landesversicherungsanstalt Ostpreußen.)

Krankheitsform	Jahr	Ständige Heilbehandlung				Nichtständige Heilbehandlung				Zusammen			
		Behandelte Personen			Kostenaufwand in RM	Behandelte Personen			Kostenaufwand in RM	Behandelte Personen			Kostenaufwand in RM
		m.	w.	zus.		m.	w.	zus.		m.	w.	zus.	
1	2	3	4	5	6	7	8	9	10	11	12	13	14
Lungen- und Kehlkopftuberkulose	1932	239	191	430	222 350	56	77	133	39 127	295	268	563	261 477
	1933	292	181	473	233 274	62	41	103	24 886	354	222	576	258 160
	1934	334	217	551	310 199	91	38	129	20 213	425	255	680	330 412
	1935	364	235	599	364 774	103	52	155	37 874	467	287	754	402 648
	1936	327	232	559	327 615	73	50	123	39 941	400	282	682	367 556
	1937	467	234	701	405 431	79	63	142	46 400	546	297	843	451 831
Knochen-, Gelenk- und sonstige Tuberkulose	1932	7	4	11	4 823	—	—	—	—	7	4	11	4 823
	1933	—	5	5	1 961	—	—	—	—	—	5	5	1 961
	1934	3	2	5	3 360	—	—	—	—	3	2	5	3 360
	1935	6	1	7	1 209	—	—	—	—	6	1	7	1 209
	1936	1	—	1	68	—	—	—	—	1	—	1	68
	1937	2	3	5	829	—	—	—	—	2	3	5	829
Lupus	1932	1	4	5	1 469	—	—	—	—	1	4	5	1 469
	1933	—	3	3	1 412	—	—	—	—	—	3	3	1 412
	1934	—	3	3	1 303	—	—	—	—	—	3	3	1 303
	1935	8	8	16	6 430	—	—	—	—	8	8	16	6 430
	1936	7	7	14	4 927	—	—	—	—	7	7	14	4 927
	1937	7	10	17	4 974	—	—	—	—	7	10	17	4 974
Geschlechtskrankheiten	1932	10	16	26	1 240	—	—	—	—	10	16	26	1 240
	1933	13	10	23	2 786	—	—	—	—	13	10	23	2 786
	1934	22	25	47	4 548	—	—	—	—	22	25	47	4 548
	1935	45	67	112	10 571	—	—	—	—	45	67	112	10 571
	1936	30	51	81	6 382	—	—	—	—	30	51	81	6 382
	1937	62	124	186	21 179	—	—	—	—	62	124	186	21 179
Rheumat. Krankheiten	1932	53	34	87	21 161	—	—	—	—	53	34	87	21 161
	1933	47	70	117	36 056	1	2	3	127	48	72	120	36 183
	1934	52	65	117	39 403	1	1	2	119	53	66	119	39 522
	1935	75	66	141	42 497	—	1	1	21	75	67	142	42 518
	1936	65	53	118	37 867	—	—	—	—	65	53	118	37 867
	1937	52	39	91	29 862	—	—	—	—	52	39	91	29 862
Zahnbehandlung	1932	—	—	—	—	336	346	682	51 794	336	346	682	51 794
	1933	—	—	—	—	403	323	726	55 285	403	323	726	55 285
	1934	—	—	—	—	426	250	676	54 521	426	250	676	54 521
	1935	—	—	—	—	566	342	908	69 400	566	342	908	69 400
	1936	—	—	—	—	566	318	884	65 603	566	318	884	65 603
	1937	—	—	—	—	816	429	1 245	90 441	816	429	1 245	90 441
Sonstige Krankheiten einschl. Krebs	1932	167	151	318	67 033	109	97	206	7 729	276	248	524	74 762
	1933	221	223	444	100 284	74	76	150	5 960	295	299	594	106 244
	1934	211	249	460	105 013	42	24	66	2 867	253	273	526	107 880
	1935	254	247	501	116 229	32	67	99	3 425	286	314	600	119 654
	1936	137	114	251	57 161	16	8	24	753	153	122	275	57 914
	1937	182	124	306	69 385	10	7	17	1 058	192	131	323	70 443
Insgesamt	1932	477	400	877	318 076	501	520	1 021	98 650	978	920	1 898	416 726
	1933	573	492	1 065	375 773	540	442	982	86 258	1 113	934	2 047	462 031
	1934	622	561	1 183	463 826	560	313	873	77 720	1 182	874	2 056	541 546
	1935	752	624	1 376	541 710	701	462	1 163	110 720	1 453	1 086	2 539	652 430
	1936	567	457	1 024	434 020	655	376	1 031	106 297	1 222	833	2 055	540 317
	1937	772	534	1 306	531 660	905	499	1 404	137 899	1 677	1 033	2 710	669 559

220. Geschlechtskrankenfürsorge der Landesversicherungsanstalt Ostpreußen 1932—1937

(Quelle: Angaben der Landesversicherungsanstalt Ostpreußen.)

Jahr	Unter Gesundheitskontrolle stehende Personen am 1. I.	Zugang durch Neumeldung			Abgang		Neuberatene Geschlechtskranke (Sp. 3 weniger Sp. 7)	davon waren						Von den Erwachsenen (Sp. 9) waren erkrankt an	
		insgesamt	darunter Selbstmeldungen	darunter Arztmeldungen	insgesamt	darunter weil nicht als krank befunden oder nicht zuständig		Erwachsene insgesamt	Erwachsene dar. männl.	Erwachsene dar. verh. insgesamt	Erwachsene dar. verh. männl.	Kinder unter 14 Jahren	Syphilis	Tripper
1	2	3	4	5	6	7	8	9	10	11	12	13	14	15
1932	2 365	3 262	613	1 015	3 887	1 518	1 744	1 679	840	269	144	65	346	1 298
1933	1 740	3 212	566	2 646	3 219	1 533	1 679	1 605	820	299	165	74	366	1 201
1934	1 733	3 350	391	1 181	3 418	1 582	1 768	1 706	823	314	161	62	422	1 212
1935	1 665	4 236	483	1 327	3 694	1 930	2 306	2 236	906	369	148	70	695	1 466
1936	2 207	4 530	470	1 569	4 737	2 200	2 330	2 254	876	344	157	76	637	1 514
1937	[1]) 2 315	5 566	548	1 721	5 625	2 839	2 727	2 631	1 088	532	252	96	947	1 550

[1]) Darunter 315 Personen, die nachträglich für frühere Jahre gemeldet worden sind.

221. Beitragseinnahmen und Leistungen der Landesversicherungsanstalt Ostpreußen 1932—1937

Abb. 50 (Quelle: Angaben der Landesversicherungsanstalt Ostpreußen.)

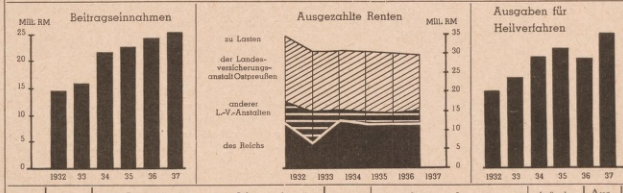

Jahr	Beitragseinnahme[1]) in 1000 RM	Rentenempfänger am Jahresende					Ausgezahlte Renten	davon zu Lasten				Ausgaben für Heilverfahren	Vermögen
		Invalidenrente	Invaliden-Krankenrente	Altersrente	Hinterbliebenenrente	insgesamt (Sp. 3-6)		des Reiches	anderer Landesversicher.-anstalten	d. Landesversicher.-anstalt Ostpreuß.	Außerdem an die Reichsversicherungsanstalt für Angestellte gezahlt		
								in 1000 RM					
1	2	3	4	5	6	7	8	9	10	11	12	13	14
1932	14 524	89 588	300	2 193	33 530	125 611	34 760	11 416	6 052	17 292	635	502	14 803
1933	16 011	90 434	367	2 001	33 438	126 240	30 611	6 381	8 591	15 639	621	589	12 983
1934	21 759	84 774	209	1 322	31 033	117 338	30 896	12 592	2 624	15 680	571	731	16 241
1935	22 688	84 116	192	1 089	31 134	116 531	30 664	11 989	2 759	15 916	721	799	20 303
1936	24 486	82 942	186	934	31 075	115 137	30 189	11 772	2 652	15 765	721	697	26 721
[2])1937	25 533	81 933	186	773	32 923	115 815	29 695	11 572	3 307	14 816	721	878	36 365

[1]) Einschl. der Zahlungen der Reichsanstalt für Arbeitsvermittlung und Arbeitslosenversicherung sowie der Wehrmacht für die Anrechnung von Ersatzzeiten. — [2]) Vorläufige Ergebnisse.

222. Ostpreußische landwirtschaftliche Berufsgenossenschaft 1933—1936

(Quelle: Akten der Verwaltung des Provinzialverbandes Ostpreußen.)

a) Personalbestand, Versicherte und Gesamtausgaben

Jahr	Sektionen am 31. XII.	Personalbestand der Verwaltung am 31. XII.		Versicherte am 31. XII.		Ausgaben in 1000 RM für						insgesamt
		Beamte	Angestellte	Betriebe	Personen	Entschädigungen	Unfallverhütung	Verfahrenskosten	Finanzdienst	Verwaltung persönl. Art	Verwaltung sächl. Art	
1	2	3	4	5	6	7	8	9	10	11	12	13
1933	42	38	67	127 100	659 000	1 945	31	97	201	325	80	2 679
1934	42	57	58	151 436	659 000	1 959	31	86	129	334	78	2 617
1935	42	67	55	152 512	659 000	2 008	38	90	62	349	70	2 617
1936	42	67	55	158 152	983 000	1 962	42	76	106	334	105	2 625

b) Leistungen an Verletzte, Erkrankte und Hinterbliebene

Noch Tab. 222. a = Personenzahl; b = Leistungen in 1 000 RM

Jahr		Leistungen an Verletzte und Erkrankte (einschl. ihrer Angehörigen)			Leistungen an Hinterbliebene				Entschädigungen insgesamt
		Krankenbehandlung (offene u. stationäre, sowie Pflege)	Berufsfürsorge	Renten (einschl. Krankengeld), Abfindungen an Verletzte und Erkrankte	Sterbegeld	Renten	Abfindungen	Einmalige Witwenbeihilfe	
1		2	3	4	5	6	7	8	9
1933	a	4 277	5	7 073	116	2 672	7	27	14 177
	b	424	1	1 085	6	417	3	8	1 944
1934	a	6 210	8	7 111	106	2 635	12	21	16 103
	b	434	1	1 093	6	413	5	7	1 959
1935	a	6 477	14	7 195	134	2 633	16	21	16 490
	b	474	3	1 101	7	408	7	8	2 008
1936	a	5 674	13	7 109	138	2 562	15	16	15 527
	b	373	2	1 093	7	398	8	5	1 886

c) Unfälle und Rentenfälle

a = Betriebsunfälle; b = Unfälle auf dem Weg nach und von der Arbeitsstätte.

Jahr		Erstattete Unfallanzeigen	Entschädigte Unfälle			Von den Unfällen, für die erstmalig im Geschäftsjahr eine Rente oder Krankengeld gezahlt wurde (Sp. 4)							Hinterbliebene mit erstmalig im Geschäftsjahr gezahlter Rente
			Bestand aus den Vorjahren	im Geschäftsjahr neu hinzugekommen	insgesamt	hatten zur Folge			entfielen auf				
						Tod	Erwerbsunfähigkeit völlige	Erwerbsunfähigkeit teilweise	Jugendl. bis 18 Jahre m.	Jugendl. bis 18 Jahre w.	Erwachsene m.	Erwachsene w.	
1		2	3	4	5	6	7	8	9	10	11	12	13
1933	a	9 837	7 609	1 223	8 832	115	10	1 098	66	21	856	289	125
	b	41	15	9	24	1	—	8					4
1934	a	9 167	7 495	1 244	8 739	88	7	1 149	68	19	875	289	105
	b	69	18	7	25	1	—	6					1
1935	a	8 846	7 538	1 297	8 835	126	13	1 158	72	16	958	261	186
	b	59	19	10	29	—	—	10					—
1936	a	8 827	7 501	1 134	8 635	129	11	994	84	26	777	259	169
	b	71	23	12	35	1	—	11					2

223. Reichsgesetzliche Krankenkassen 1934–1937

(Quelle: 1934—36 Angaben der Landesversicherungsanstalt Ostpreußen, 1937 der ostpreuß. Landesverbände der Krankenkassen.)

a) Mitglieder, Krankheitsfälle, Sterbefälle

Krankenkassen		Durchschnittlicher Bestand an		Versicherungsfälle		Krankheitstage		Entschädigte Fälle an Wochen- und Familienhilfe		Sterbefälle von Mitgliedern und Angehörigen	
		Kassen	Mitgliedern	überhaupt	auf 1 Mitglied	überhaupt	auf 1 Mitglied	überhaupt	auf 100 Mitglieder	überhaupt	auf 1000 Mitglieder
1		2	3	4	5	6	7	8	9	10	11
Ortskrankenkassen	1934	44	197 577	315 076	1,59	1 800 153	9,11	12 060	6,10	967	4,89
	1935	44	202 820	334 547	1,65	1 686 426	8,31	14 294	7,05	1 211	5,97
	1936	38	210 435	341 386	1,62	1 637 776	7,78	14 770	7,02	1 298	6,17
	1937	42	257 841	392 332	1,52	2 045 916	7,93	18 740	7,27	1 575	6,11
Landkrankenkassen	1934	37	234 689	289 077	1,23	1 173 938	5,00	16 186	6,90	874	3,72
	1935	37	224 882	291 618	1,30	1 024 551	4,56	15 869	7,06	954	4,24
	1936	37	223 606	290 618	1,30	1 018 866	4,56	16 781	7,50	907	4,06
	1937	37	222 858	289 007	1,30	1 065 661	4,78	15 622	7,01	908	4,07
Betriebskrankenkassen	1934	40	38 606	53 924	1,40	378 279	9,80	2 211	5,73	537	13,91
	1935	40	42 348	66 773	1,58	404 825	9,56	2 770	6,54	628	14,83
	1936	33	43 758	72 620	1,66	385 696	8,81	2 797	6,39	717	16,39
	1937	36	64 583	108 399	1,68	557 068	8,63	4 217	6,53	1 059	16,40
Innungskrankenkassen	1934	16	11 832	18 675	1,58	101 902	8,61	473	4,00	71	6,00
	1935	12	14 475	25 241	1,74	120 262	8,31	791	5,46	126	8,70
	1936	8	15 820	27 306	1,73	141 622	8,95	825	5,21	166	10,49
	1937	7	15 938	25 314	1,59	126 047	7,91	859	5,39	140	8,78
Insgesamt	1934	137	482 704	676 752	1,40	3 454 272	7,16	30 930	6,41	2 449	5,07
	1935	133	484 525	718 179	1,48	3 236 064	6,68	33 724	6,96	2 919	6,02
	1936	116	493 619	731 930	1,48	3 183 960	6,45	35 173	7,13	3 088	6,26
	1937	122	561 220	815 052	1,45	3 794 692	6,76	39 438	7,02	3 682	6,56

b) Rechnungsergebnisse und Vermögensstand in RM

Noch Tab. 223. a = überhaupt; b = auf 1 Mitglied

Krankenkassen		Einnahmen	Ausgaben						Vermögen	
			insgesamt	davon für					insgesamt	darunter Rücklagen
				Krankenhilfe	Wochenhilfe	Sterbegeld	Verwaltungskosten	Sonstiges		
1		2	3	4	5	6	7	8	9	10
Ortskrankenkassen	1934 a	10 307 088	10 340 123	7 834 545	1 220 562	62 295	1 189 861	32 860	·	·
	b	52,17	52,33	39,64	6,18	0,32	6,02	0,17	·	·
	1935 a	11 966 793	11 465 181	8 368 862	1 476 854	76 709	1 297 012	245 744	7 809 656	1 197 070
	b	59,00	56,53	41,27	7,28	0,38	6,39	1,21	38,51	5,90
	1936 a	13 644 484	12 376 137	9 068 603	1 565 155	89 245	1 390 818	262 316	8 772 149	1 392 891
	b	64,84	58,81	43,09	7,44	0,42	6,61	1,25	41,69	6,62
	1937 a	15 938 567	15 180 687	11 015 320	1 919 307	106 382	1 725 593	414 085	10 436 830	1 713 629
	b	61,82	58,88	42,72	7,44	0,41	6,69	1,60	40,48	6,65
Landkrankenkassen	1934 a	9 005 248	8 818 197	5 828 648	1 628 206	34 284	920 339	406 720	·	·
	b	38,37	37,57	24,83	6,94	0,15	3,92	1,73	·	·
	1935 a	8 122 004	8 197 728	5 265 910	1 629 921	36 207	1 035 688	230 002	4 852 823	1 149 831
	b	36,12	36,45	23,41	7,25	0,16	4,61	1,02	21,58	5,11
	1936 a	8 268 577	8 339 757	5 282 137	1 671 359	35 902	1 134 462	215 897	4 826 550	1 019 158
	b	36,98	37,30	23,63	7,47	0,16	5,07	0,97	24,59	4,56
	1937 a	8 630 602	8 621 522	5 579 878	1 569 251	34 744	1 159 543	278 106	4 767 883	1 111 974
	b	38,73	38,69	25,04	7,04	0,16	5,20	1,25	21,39	4,99
Betriebskrankenkassen	1934 a	2 285 929	2 620 850	2 284 707	241 303	55 242	30 284	9 314	·	·
	b	59,21	67,89	59,19	6,25	1,43	0,78	0,24	·	·
	1935 a	2 664 148	2 926 569	2 530 166	294 975	56 459	29 806	15 163	1 194 787	214 975
	b	62,91	69,11	59,75	6,97	1,33	0,70	0,36	28,21	5,08
	1936 a	3 024 724	3 049 435	2 633 672	294 815	67 602	32 835	20 511	1 237 844	304 667
	b	69,12	69,69	60,19	6,74	1,54	0,75	0,47	28,29	6,96
	1937 a	4 985 039	4 883 105	4 258 740	442 762	98 533	46 630	36 440	1 593 509	600 780
	b	77,19	75,61	65,94	6,86	1,53	0,72	0,56	24,67	9,30
Innungskrankenkassen	1934 a	766 032	693 362	549 570	49 095	5 591	86 005	3 101	·	·
	b	64,74	58,60	46,45	4,15	0,47	7,27	0,26	·	·
	1935 a	1 069 037	1 013 721	701 750	79 610	7 995	88 485	135 881	969 721	86 407
	b	73,85	70,03	48,48	5,50	0,55	6,11	9,39	66,99	5,97
	1936 a	1 202 634	1 033 533	794 188	94 557	11 490	109 731	23 567	1 028 746	87 117
	b	76,02	65,33	50,19	5,98	0,73	6,94	1,49	65,03	5,51
	1937 a	1 066 990	1 115 070	855 351	90 302	11 208	110 515	47 694	870 311	87 070
	b	66,95	69,96	53,67	5,67	0,70	6,93	2,99	54,61	5,46
Insgesamt	1934 a	22 364 297	22 472 532	16 497 470	3 139 166	157 412	2 226 489	451 995	·	·
	b	46,33	46,56	34,18	6,50	0,32	4,62	0,94	·	·
	1935 a	23 821 982	23 603 199	16 866 688	3 481 360	177 370	2 450 991	626 790	14 826 987	2 648 283
	b	49,17	48,72	34,81	7,19	0,37	5,06	1,29	30,60	5,47
	1936 a	26 140 419	24 798 862	17 778 600	3 625 886	204 239	2 667 846	522 291	15 865 289	2 803 833
	b	52,96	50,24	36,02	7,35	0,41	5,40	1,06	32,14	5,68
	1937 a	30 621 198	29 800 384	21 709 289	4 021 622	250 867	3 042 281	776 325	17 668 533	3 513 453
	b	54,56	53,10	38,68	7,16	0,45	5,42	1,38	31,48	6,26

224. Volkskindergärten am 1. IX. 1935, 1936 und 1937

(Quelle: Akten der Verwaltung des Provinzialverbandes Ostpreußen.)

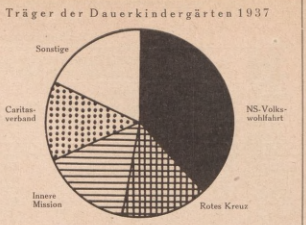

Abb. 51

Gegenstand	Provinz Ostpreußen			Regierungsbezirk											
				Königsberg			Gumbinnen			Allenstein			Westpreußen		
	1935	1936	1937	1935	1936	1937	1935	1936	1937	1935	1936	1937	1935	1936	1937
1	2	3	4	5	6	7	8	9	10	11	12	13	14	15	16
Dauerkindergärten insgesamt	225	261	288	67	81	86	22	26	30	86	101	115	50	53	57
davon in Gemeinden unter 2000 Einw.	94	115	140	8	15	20	6	8	11	57	68	81	23	24	28
davon in Gemeinden über 2000 „	131	146	148	59	66	66	16	18	19	29	33	34	27	29	29
Betreute Kinder insgesamt	8 483	10 006	10 722	2 779	3 361	3 557	897	1 145	1 290	2 762	3 262	3 552	2 045	2 238	2 323
davon in Gemeinden unter 2000 Einw.	2 199	3 196	3 832	298	405	601	196	185	290	906	1 716	1 966	799	890	975
davon in Gemeinden über 2000 „	6 284	6 810	6 890	2 481	2 956	2 956	701	960	1 000	1 856	1 546	1 586	1 246	1 348	1 348
Träger der Kindergärten:															
NS-Volkswohlfahrt	23	74	111	5	20	26	8	13	18	7	37	57	3	4	10
Rotes Kreuz	61	47	42	9	9	7	8	9	8	37	22	21	7	7	6
Innere Mission	46	46	45	24	24	25	4	4	4	12	12	10	6	6	6
Caritas-Verband	40	39	39	11	10	10	—	—	—	22	22	22	7	7	7
Sonstige (Kreise, Gemeinden u. dgl.)	55	55	51	18	18	18	2	—	—	8	8	5	27	29	28
Kindergartenleiterinnen:															
Jugendleiterinnen	19	22	22	13	14	14	1	2	2	3	4	4	2	2	2
Staatl. gepr. Kindergärtnerinnen und Hortnerinnen	87	123	155	17	30	37	10	16	20	36	50	65	24	27	33
Schwestern (Diakonissen und Ordensschwestern)	91	88	84	27	27	25	7	5	6	37	36	35	20	20	18
Mit anderer staatl. Prüfung: Wohlfahrtspfl., Lehrerinnen	6	6	6	4	4	4	—	—	—	2	2	2	—	—	—
Staatl. gepr. Kinderpflegerinnen	9	8	8	3	2	2	1	1	1	4	4	4	1	1	1
Sonstige (priv. gepr. Kindergärtnerinnen u. in Ausbild. stehende)	13	14	13	3	4	4	3	2	1	4	5	5	3	3	3
Erntekindergärten	—	74	243	—	21	90	—	18	68	—	22	64	—	13	21
Betreute Kinder	—	2 279	5 589	—	576	2 070	—	504	1 564	—	612	1 472	—	587	483

225. Personenkreis und Kosten der öffentlichen Fürsorge 1932/33—1936/37

(Quelle: Ergebnisse der Reichsfürsorgestatistik.)

a) Bezirksfürsorgeverbände: Offene Fürsorge

Rechnungsjahr	Die laufend bar in offener Fürsorge unterstützten Parteien am Ende des Rechnungsjahres								Kosten der offenen Fürsorge			
									Laufende Barleistungen	Einmalige Barunterstützungen, Sachleistungen	Offene Fürsorge insgesamt	
	Kriegsbeschädigte usw.	Sozialrentner	Kleinrentner u. Gleichgestellte	Arbeitslose[1])	Pflegekinder	Sonstige Hilfsbedürftige	Insgesamt	darunter Arbeitslose (Sp 5) v. H.	in 1000 RM		in 1000 RM	Meßziffer 1932/33 = 100
1	2	3	4	5	6	7	8	9	10	11	12	13
1932/33	311	18 955	14 233	42 247	50 254		126 000	33,5	34 625	6 753	41 378	100
1933/34	606	18 992	13 655	17 021	38 250		88 524	19,3	27 440	5 878	33 318	81
1934/35	894	18 714	13 772	9 427	37 834		80 641	11,7	22 001	4 736	26 737	65
1935/36	632	18 556	13 639	5 565	9 749	25 121	73 262	7,6	19 029	6 032	25 061	61
[2])1936/37	436	17 701	12 902	4 937	34 038		70 014	7,1	16 792	3 267	20 059	49

b) Bezirksfürsorgeverbände: Geschlossene Fürsorge

Rechnungsjahr	Untergebrachte Personen in								Kosten der geschlossenen Fürsorge	
	Erholungsheimen, Heilstätten	Krankenhäusern usw.	Entbindungsheimen usw.	Anstalten für Geisteskranke usw.	Taubstummen-, Blinden-, Krüppelanstalten	Altersheimen, Siechenanstalten	sonstigen Einrichtungen	Insgesamt	insgesamt in 1000 RM	Meßziffer 1932/33 = 100
1	2	3	4	5	6	7	8	9	10	11
1932/33	4 057	26 464	1 507	1	93	3 169	2 030	37 321	4 746	100
1933/34	4 884	23 864	1 340	7	30	3 863	1 270	35 258	4 585	97
1934/35	6 661	23 931	1 258	2	14	3 389	1 296	36 551	4 127	87
1935/36	3 722	24 237	1 265	47	2	3 768	1 188	34 229	4 104	86

c) Landesfürsorgeverband

Rechnungsjahr	Unterstützte Personen							Fürsorgekosten	
	Geisteskranke u. -schwache	Taubstumme, Ertaubte	Blinde	Krüppel	Sonstige Gebrechliche oder Kranke	Sonstige Hilfsbedürftige	Insgesamt	insgesamt in 1000 RM	Meßziffer 1932/33 = 100
1	2	3	4	5	6	7	8	9	10
1932/33	9 305	50	316	1 503	41	2 780	13 995	5 629	100
1933/34	8 332	52	285	1 540	45	2 544	12 798	6 272	111
1934/35	8 456	52	289	1 631	45	2 687	13 160	6 314	112
1935/36	8 791	45	297	1 834	46	2 971	13 984	6 672	119

d) Gesamtkosten der öffentl. Fürsorge und der öffentl. Jugendhilfe

Rechnungsjahr	Ausgaben und Einnahmen der Bezirksfürsorgeverbände in 1000 RM											
	Unmittelbare Fürsorgekosten der offenen und geschlossenen Fürsorge										Gesamtausgaben[2])	Einnahmen
	Kriegsbeschädigt. usw.	Sozialrentner	Kleinrentner u. Gleichgestellte	Arbeitslose[1])	Sonstige Hilfsbedürftige	zus. laufende Barleistungen	einmalige Barleistungen	Sachleistung.	Offene Fürsorge insgesamt	Geschloss. Fürsorge insgesamt		
1	2	3	4	5	6	7	8	9	10	11	12	13
1932/33	56	2 210	4 843	17 714	9 802	34 625	2 374	4 379	41 378	4 746	58 647	23 326
1933/34	228	2 198	4 396	11 776	8 842	27 440	1 523	4 355	33 318	4 585	48 173	11 027
1934/35	229	2 310	4 665	6 370	8 427	22 001	1 458	3 278	26 737	4 127	43 381	8 167
1935/36	197	2 360	4 836	3 409	8 227	19 029	1 224	4 808	25 061	4 104	39 617	7 873

Ausgaben und Einnahmen des Landesfürsorgeverbandes in 1000 RM			Zuschußbedarf der öffentlichen Fürsorge und Jugendhilfe								
				auf 1 Einwohner[4]) in RM							
Fürsorgekosten	Gesamtausgaben[2])	Einnahmen	insgesamt in 1000 RM	Ostpreußen	Brandenburg	Pommern	Niederschlesien	Oberschlesien	Württemberg	Deutsches Reich
14	15	16	17	18	19	20	21	22	23	24
5 629	8 515	3 806	**40 031**	**17,2**	19,9	17,7	23,2	13,8	18,1	29,0
6 272	7 788	3 722	**41 212**	**17,7**	17,4	18,3	20,9	13,5	14,5	26,7
6 314	7 798	4 048	**38 964**	**16,7**	15,8	16,3	24,3	19,5	13,1	26,0
6 672	8 152	4 387	**35 509**	**15,2**	14,0	15,1	23,3	18,7	11,5	23,5

[1]) Anerkannte Wohlfahrtserwerbslose, sonstige Arbeitslose (einschl. Fürsorge- u. Notstandsarbeiter), zusätzlich unterstützte Empfänger von Arbeitslosenunterstützung oder Krisenfürsorge und zusätzlich unterstützte Notstandsarbeiter. — [2]) Vorläufige Ergebnisse. — [3]) In den Gesamtausgaben sind außer den unmittelbaren Fürsorgekosten die Erstattungen an andere Fürsorgeverbände, Zuschüsse und Beiträge an die freie Wohlfahrtspflege und an Versicherungsträger und die Verwaltungskosten enthalten. — [4]) Nach der Volkszählung vom 16. VI. 1933.

226. Winterhilfswerk der N.S. Volkswohlfahrt 1933/34—1936/37

(Quelle: Angaben des Amtes für N.S. Volkswohlfahrt, Gau Ostpreußen, Königsberg (Pr).)

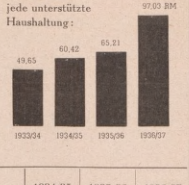

Abb. 52

Spendenaufkommen	1934/35 RM	1935/36 RM	1936/37 RM
1	2	3	4
Aufkommen im Gau Ostpreußen			
I. Sachspenden und Leistungen			
1. Nahrungs- und Genußmittel	3 434 570	2 130 113	2 004 309
2. Brennstoffe	62 415	36 504	49 328
3. Bekleidung	889 999	477 232	435 194
4. Haushaltungsgegenstände	122 291	26 304	39 729
5. Gutscheine und Leistungen	154 332	221 828	262 376
6. Sonstiges	58 962	42 289	88 488
I. Zusammen	4 722 569	2 934 270	2 879 424
II. Geldspenden			
1. Opfer von Lohn u. Gehalt	646 840	742 092	846 001
2. Laufende Monatsspenden	393 134	—	—
3. Spenden von Firmen, Organisationen und Einzelpersonen	110 654	583 015	1 170 431
4. Büchsensammlung	14 535	23 359	2 960
5. Eintopfspenden	608 053	640 231	671 309
6. Reichsgeldsammellisten	191 349	177 042	198 594
7. Reichsstraßensammlungen	261 301	544 338	851 912
8. Tag der nationalen Solidarität	54 544	89 379	109 066
9. Reichs- und Gauveranstaltungen	21 530	47 480	198 429
10. Gaustraßensammlungen	—	92 840	—
11. Sonstige Geldspenden und Einnahmen	—	40 909	28 552
II. Zusammen	2 301 940	2 980 685	4 077 254
I.+II. Gesamtaufkommen im Gau Ostpreußen	7 024 509	5 914 955	6 956 678

Zuschüsse und Gesamtverteilung	1934/35 RM	1935/36 RM	1936/37 RM
1	2	3	4
Zuschüsse			
III. Sachzuschüsse von der Reichsführung			
1. Nahrungs- und Genußmittel	24 386	16 465	37 878
2. Brennstoffe	1 255 170	1 172 895	979 287
3. Bekleidung	7 000	7 750	—
4. Haushaltungsgegenstände	5 375	2 250	—
5. Gutscheine und Leistungen	278 072	168 680	126 471
6. Sonstiges	—	140	880
III. Zusammen	1 570 003	1 368 180	1 144 516
IV. Sachzuschüsse von Patengauen			
1. Lebensmittel	1 800	—	—
2. Haushaltungsgegenstände	—	1 500	—
IV. Zusammen	1 800	1 500	—
V. Barzuschüsse der Reichsführung, Barablösung von Patengauen, Zinsen und Anerkennungsgebühren	993 071	12 141	1 010 000
Gesamtverteilung			
I.+III.+IV. Sachspenden usw. u. Sachzuschüsse insgesamt	6 294 372	4 303 950	4 023 940
II.+V. Geldspenden insgesamt	3 295 011	2 992 826	5 087 254
VI. Gesamtgebrauchswert der für Geldspenden einschl. sonstiger Barzuschüsse (II.+V.) gekauft. Sachspenden	3 372 564	4 235 247	4 115 558
VII. Leistungen des Gaues Ostpreußen an Notstandsgaue			
Nahrungs- und Genußmittel	1 075 500	661 858	563 032
Gesamtverteilung (I.+III.+IV.+VI.—VII.	8 591 436	7 877 339	7 576 466

1933/34: 6 680 016

Zeitraum	Unterstützte[1]) Hilfsbedürftige überhaupt	Hilfsbedürftige je 100 Einw.	Haushaltungen überhaupt	Haushaltungen je 100 der Haushalt. insgesamt	Helfer[1]) Besoldete Helfer	Ständige ehrenamtl. u. gelegentliche Helfer	Insgesamt	Je 100 Unterstützte (Sp. 2)
1	2	3	4	5	6	7	8	9
Oktober bis März 1933/34	479 156	20,5	[2]) 134 537	24,1	78	[2]) 54 000	54 078	7,1
„ „ „ 1934/35	506 143	21,7	142 189	25,5	144	23 678	23 822	4,7
„ „ „ 1935/36	434 043	18,6	120 802	21,7	221	38 591	38 812	8,9
„ „ „ 1936/37	354 623	15,2	78 080	14,0	286	41 326	41 612	11,7

[1]) Durchschnittszahlen. — [2]) Für 1933/34 geschätzt.

XV. Unterricht und Bildung

227. Volksschulen[1]) am 15. V. 1936[2])

Gegenstand	Öffentliche Volksschulen[3]) insgesamt	davon im Regierungsbezirk Königsberg	Gumbinnen	Allenstein	Westpreußen
1	2	3	4	5	6
I. Schulen					
insgesamt	3 353	1 119	936	976	322
dav. evangelisch	2 897	950	934	769	244
katholisch	423	169	1	205	48
paritätisch	33	—	1	2	30
II. Klassen					
insgesamt	8 144	3 221	1 848	2 211	864
dav. Knabenklassen	986	492	160	207	127
Mädchenklassen	978	498	160	200	120
Gemischt. Klassen	6 180	2 231	1 528	1 804	617
III. Schulkinder					
insgesamt	339 635	133 565	78 099	91 376	36 595
dav. Knaben	172 590	67 724	39 660	46 671	18 535
Mädchen	167 045	65 841	38 439	44 705	18 060
1. nach Geburtsabschnitten geboren					
vor dem 1. VII. 1922	2 827	1 513	522	588	204
1. VII. 1922 bis 30. VI. 1923	39 200	15 219	9 167	10 835	3 979
1. VII. 1923 „ 30. VI. 1924	40 306	15 751	9 426	11 043	4 086
1. VII. 1924 „ 30. VI. 1925	41 407	16 001	9 719	11 323	4 364
1. VII. 1925 „ 30. VI. 1926	41 436	15 911	9 646	11 400	4 479
1. VII. 1926 „ 30. VI. 1927	43 060	16 895	9 925	11 555	4 685
1. VII. 1927 „ 30. VI. 1928	43 373	17 298	9 779	11 418	4 878
1. VII. 1928 „ 30. VI. 1929	43 402	17 421	10 022	11 675	4 984
1. VII. 1929 „ 30. VI. 1930	42 483	16 848	9 622	11 198	4 815
nach dem 30. VI. 1930	1 441	708	271	341	121
2. nach Schulbesuchsjahren					
im 1. Schuljahr	43 732	17 547	9 728	11 544	4 913
„ 2. „	45 045	17 891	10 156	11 895	5 103
„ 3. „	44 847	17 397	9 944	11 675	4 984
„ 4. „	43 508	16 989	10 095	11 681	4 743
„ 5. „	41 430	15 982	9 562	11 471	4 415
„ 6. „	40 287	15 487	9 468	11 039	4 293
„ 7. „	39 586	15 587	9 232	10 775	3 992
„ 8. „	39 730	15 475	9 409	10 871	3 975
„ 9. „	2 133	1 084	453	400	196
„ 10. „	237	111	46	76	4
„ 11. „	81	15	—	66	—
„ 12. „	19	—	6	13	—
3. nach ihrer rassischen Zugehörigkeit					
deutschen oder artverwandten Blutes	338 819	133 311	77 800	91 186	36 522
jüdisch	358	115	88	106	49
jüdisch-mischblütig	117	42	18	35	22
sonst. fremdrassig	341	97	193	49	2

Gegenstand	Öffentliche Volksschulen[3]) insgesamt	davon im Regierungsbezirk Königsberg	Gumbinnen	Allenstein	Westpreußen
1	2	3	4	5	6
Noch: Schulkinder					
4. nach ihrer religiösen Zugehörigkeit					
evangelisch	279 433	112 099	76 592	64 751	25 991
römisch-katholisch	58 357	20 847	1 149	25 901	10 460
sonstiges christliches Bekenntnis	966	301	144	466	55
israelitisch	364	111	90	109	54
sonstige Religionsgemeinschaft	66	14	16	28	8
keiner Religionsgemeinsch. zugehörig	449	193	108	121	27
5. Verteilung der Schulkinder auf					
Grundschule	206 406	81 400	46 803	55 349	22 854
Oberstufe der Volksschule	129 238	50 405	30 454	34 993	13 386
gehobene (Aufbau-) Klassen	1 936	794	423	719	—
Hilfsschulklassen	2 021	932	419	315	355
andere Klassen	34	34	—	—	—
6. Neuaufnahmen und Entlassungen					
Ostern 1936 in die unterste Grundschulkl. neu aufgenommen	43 854	17 627	9 728	11 587	4 912
dav. Knaben	22 250	8 928	4 951	5 912	2 459
Mädchen	21 604	8 699	4 777	5 675	2 453
Ostern 1936 nach Beendigung der Volksschulpflicht entlassen	44 418	17 359	10 535	12 044	4 480
davon Knaben	22 618	8 834	5 375	6 133	2 276
Mädchen	21 800	8 525	5 160	5 911	2 204
IV. Lehrer					
1. hauptamtlich beschäftigte Lehrer	7 557	2 924	1 793	2 060	780
dav. männlich	6 173	2 208	1 553	1 762	650
weiblich	1 384	716	240	298	130
2. nebenamtlich beschäftigte Lehrer	191	80	42	19	50
3. nebenberufliche Lehrer	1 148	242	353	523	30

[1]) Einschl. Hilfsschulen. — [2]) Am 15. V. 1935 bestanden 3351 öffentl. Volksschulen mit insgesamt 8 186 Klassen, 346 664 Schulkindern (dav. 175 985 Knaben), 7 641 Lehrpersonen (dav. 1 462 weibl.) und 24 Privatschulen mit Volksschulziel mit insgesamt 25 Klassen, 509 Schulkindern (dav. 310 Knaben), 25 vollbeschäft. Lehrern. — [3]) Außerdem 24 katholische Privatschulen mit Volksschulziel; diese hatten insges. 26 Klassen, 455 Schulkinder (dav. 279 Knaben), 26 hauptamtl. beschäft. Lehrer (dav. 1 weibl.).

228. Höhere Schulen in Ostpreußen und anderen Reichsgebieten am 15. V. 1935

Gebiet	Knabenschulen: Schulen	Schüler insgesamt	Schüler darunter dar. Mädchen	darunter Jungvolk, Hitler-Jugend[1])	darunter Nichtarier (Reichsdeutsch.)	Hauptamtlich beschäftigte Lehrer insges.	Hauptamtlich beschäftigte Lehrer dar. weiblich	Mädchenschulen: Schulen[2])	Schüler insgesamt	Schüler darunter dar. Knaben	darunter Jungmädel, Bund deutsch. Mädel[1])	darunter Nichtarier (Reichsdeutsch.)	Hauptamtlich beschäftigte Lehrer insges.	Hauptamtlich beschäftigte Lehrer dar. weiblich
1	2	3	4	5	6	7	8	9	10	11	12	13	14	15
Ostpreußen	**52**	**13 941**	**1 005**	**10 849**	**173**	**844**	**44**	**26**	**7 249**	**105**	**4 015**	**134**	**439**	**142**
Pommern	40	10 492	771	8 343	106	631	26	20	5 617	66	3 404	97	337	136
Niederschlesien	67	18 187	1 331	12 992	650	1 076	61	32	7 926	52	3 415	272	568	154
Oberschlesien	27	9 002	192	5 783	148	485	10	15	4 118	—	2 018	118	269	66
Württemberg	93	25 418	2 893	22 148	274	1 397	14	26	6 900	—	4 935	201	383	127

[1]) Bzw. Jungmädel und Bund deutscher Mädel. — [2]) Einschl. Frauenschulen. — [3]) Bzw. Jungvolk und Hitler-Jugend.

229. Mittlere Schulen am 15. V. 1935 [1]

Gegenstand	Mittlere Schulen insgesamt		Davon im Regierungsbezirk							
			Königsberg		Gumbinnen		Allenstein		Westpreußen	
	öffentl.	private	öffentl.	private	öffentl.	private	öffentl.	private	öffentl.	private
1	2	3	4	5	6	7	8	9	10	11
1. Schulen	38	19	19	11	9	4	5	1	5	3
davon Knabenschulen	5	—	2	—	2	—	—	—	1	—
Mädchenschulen	12	3	3	2	4	1	4	—	1	—
Schulen mit getrennten Zügen	3	—	3	—	—	—	—	—	—	—
Schulen mit gemeins. Unterricht	18	16	11	9	3	3	1	1	3	3
Mittelschulen	29	10	17	6	6	3	2	—	4	1
davon anerkannte	*28*	*4*	*16*	*3*	*6*	*1*	*2*	—	*4*	—
Rektoratsschulen	9	8	2	5	3	1	3	1	1	1
Sonstige mittlere Schulen	—	1	—	—	—	—	—	—	—	1
2. Klassen	355	90	193	55	82	19	31	4	49	12
3. Schulkinder	11 668	1 402	6 570	934	2 723	266	678	29	1 697	173
davon Knaben	5 645	388	3 365	201	1 307	68	27	15	946	104
Mädchen	6 023	1 014	3 205	733	1 416	198	651	14	751	69
4. Erteilung des Zeugnisses der mittleren Reife [2]) Ostern 1935	784	78	425	74	198	4	46	—	115	—
davon Knaben	367	1	198	1	100	—	—	—	69	—
Mädchen	417	77	227	73	98	4	46	—	46	—
5. Hauptamtl. beschäftigte Lehrpersonen	452	88	251	55	106	20	36	3	59	10
davon Lehrer	264	34	154	22	65	5	10	1	35	6
Lehrerinnen	188	54	97	33	41	15	26	2	24	4

[1]) Am 15. V. 1936 bestanden 57 öffentliche und private mittlere Schulen mit insgesamt 444 Klassen, 13 044 Schulkindern (davon 6211 Knaben), 517 hauptamtlich beschäftigten Lehrern (davon 221 weiblichen). — [2]) Außerdem erhielten das Zeugnis der mittleren Reife an gehobenen (Aufbau-) Klassen der öffentlichen Volksschulen 52 Knaben und 25 Mädchen.

230. Öffentliche Berufsschulen in Ostpreußen und anderen Reichsgebieten 1932/33

Gebiet	Pflichtschulbesucher		Davon in: gewerblichen Klassen		kaufmännischen Klassen		ländlichen Klassen		hauswirtschaftlich. Klassen	Klassen für Ungelernte		Sammelklassen	
	insges.	davon männl.	insges.	davon männl.	insges.	davon männl.	insges.	davon männl.	weibl. zugl. insgesamt	insges.	davon männl.	insges.	davon männl.
1	2	3	4	5	6	7	8	9	10	11	12	13	14
Ostpreußen	**21 259**	**13 574**	**9 540**	**8 244**	**3 837**	**1 917**	**126**	**126**	**2 667**	**4 768**	**2 971**	**321**	**316**
Pommern	21 425	15 056	11 437	10 241	4 300	2 072	138	138	2 773	2 183	2 104	594	501
Niederschlesien	35 185	27 246	22 246	20 321	6 045	3 096	184	179	2 513	2 937	2 390	1 260	1 260
Oberschlesien	24 539	18 160	13 372	11 981	4 093	2 434	72	72	2 715	4 287	3 673	—	—
Württemberg	33 592	28 150	26 112	24 337	6 650	3 069	—	—	—	830	744	—	—

Gebiet	Unterrichtsstunden im Schuljahr erteilt durch		Lehrpersonen hauptamtlich		Kosten des Unterrichts im Rechnungsjahr 1931 [1])		Von den Kosten wurden aufgebracht aus			
	haupt-	neben-			persönlich.	sächliche	allgemeinen Mitteln	Staatszuschüssen	Schulbeiträgen	Schulgeld u. sonst. Einnahm.
	amtliche Lehrpersonen		insges.	davon männl.	RM					
1	15	16	17	18	19	20	21	22	23	24
Ostpreußen	**3 628**	**2 222**	**171**	**104**	**1 339 898**	**474 319**	**759 421**	**413 134**	**542 889**	**39 710**
Pommern	3 307	2 481	157	114	1 182 373	456 229	681 984	372 619	479 763	42 687
Niederschlesien	8 799	1 481	331	251	2 095 642	794 604	1 805 479	657 735	342 862	84 170
Oberschlesien	4 375	598	201	158	932 741	296 556	575 393	310 161	298 440	45 303
Württemberg	656 245	104 970	652	·	2 142 000	·	·	·	·	·

[1]) In den hierunter aufgeführten Beträgen sind die Kosten mehrerer Fachschulen mitenthalten, anderseits sind Kosten von Berufsschulen hier nicht angegeben, da sie in den Ausgaben der Fachschulen enthalten sind. In mehreren Städten läßt der gemeinsame Etat beider Schularten nicht erkennen, welche Beträge auf jede einzelne davon entfallen.

231. Landwirtschaftsschulen und Wirtschaftsberatungsstellen Winter 1935/36 und 1936/37

(Quelle: Angaben der Landesbauernschaft Ostpreußen.)

Regierungsbezirk		Schulen	Darunter haben: als Schulträger die Landesbauernschaft	Darunter haben: Mädchenabteilungen	Darunter haben: ein Schulheim [1])	Lehrpersonen	Davon: Fachlehrer: haupt-	Davon: Fachlehrer: neben-	Davon: Lehrer ohne landwirtschaftl., gärtner., forstwirtschaftl. oder tierärztl. Fachausbildg.		Von den Fachlehrern sind Neubauernberater	
							amtlich					
						m.	w.	m.	w.	m.	w.	m.	w.
1		2	3	4	5	6	7	8	9	10	11	12	13	14	15
Königsberg	1935/36	12	12	11	4	51	24	35	16	11	1	5	7	10	—
	1936/37	12	12	11	4	53	28	32	18	14	1	7	9	11	—
Gumbinnen	1935/36	8	8	7	4	35	20	20	10	5	—	10	10	5	—
	1936/37	8	8	7	5	34	21	21	11	5	—	8	10	4	—
Allenstein	1935/36	9	9	7	5	37	14	24	12	4	—	9	2	3	—
	1936/37	9	9	7	5	33	15	25	8	3	—	5	7	3	—
Westpreußen	1935/36	3	3	2	1	15	5	9	4	3	—	3	1	2	—
	1936/37	3	3	2	1	15	5	9	4	4	—	2	1	2	—
Provinz	1935/36	32	32	27	14	138	63	88	42	23	1	27	20	20	—
Ostpreußen	1936/37	32	32	27	15	135	69	87	41	26	1	22	27	20	—

Regierungsbezirk		Vollschüler		Darunter erstmals aufgenommen		Von den Vollschülern übernachteten: im Elternhaus		im Schulheim		an anderer Stelle		Schulbesucher, denen das Schulgeld: ganz erlassen		teilweise erlassen worden ist	
		m.	w.	m.	w.	m.	w.	m.	w.	m.	w.	m.	w.	m.	w.
1		16	17	18	19	20	21	22	23	24	25	26	27	28	29
Königsberg	1935/36	492	254	321	254	278	76	73	36	141	142	90	34	155	81
	1936/37	602	267	379	267	376	69	71	45	155	153	155	52	193	71
Gumbinnen	1935/36	308	200	202	200	190	60	51	27	67	113	30	7	74	30
	1936/37	371	209	249	209	265	63	52	29	54	117	41	10	105	46
Allenstein	1935/36	341	153	225	153	231	42	42	56	68	55	41	7	168	81
	1936/37	455	163	323	163	348	41	42	57	65	63	66	12	247	86
Westpreußen	1935/36	138	48	87	48	98	25	21	16	19	7	6	1	32	24
	1936/37	176	49	120	49	130	21	24	20	22	8	9	2	47	14
Provinz	1935/36	1 279	655	835	655	797	203	187	135	295	317	167	49	429	216
Ostpreußen	1936/37	1 604	688	1 071	688	1 119	194	189	151	296	343	271	76	592	217

Regierungsbezirk		Von den erstmals aufgenommenen Vollschülern (Sp. 18 bezw. 19) sind: weniger als 16		16—17		17—18		18—19		19—20		20—22		22—24		24 und mehr	
		Jahre alt															
		m.	w.	m.	w.	m.	w.	m.	w.	m.	w.	m.	w.	m.	w.	m.	w.
1		30	31	32	33	34	35	36	37	38	39	40	41	42	43	44	45
Königsberg	1935/36	20	12	50	38	66	45	66	41	55	35	23	44	24	29	17	10
	1936/37	36	16	98	56	97	66	62	39	26	30	18	31	25	23	17	6
Gumbinnen	1935/36	22	11	31	36	34	35	41	39	26	36	13	33	19	7	16	3
	1936/37	43	23	94	52	49	39	25	32	12	26	5	24	15	8	6	5
Allenstein	1935/36	15	5	34	16	39	20	38	22	33	29	17	35	36	20	13	6
	1936/37	39	15	77	40	77	40	48	28	35	11	13	30	22	7	12	2
Westpreußen	1935/36	27	1	21	8	8	13	12	3	6	10	6	10	3	3	4	—
	1936/37	38	13	35	9	10	12	11	9	9	2	9	3	6	1	2	—
Provinz	1935/36	84	29	136	98	147	113	157	105	120	110	59	122	82	59	50	19
Ostpreußen	1936/37	156	67	304	157	233	157	146	108	82	69	45	78	68	39	37	13

Regierungsbezirk		Von den erstmals aufgenommenen Vollschülern (Sp. 18 bezw. 19) stammen von: „Bauern" (Erbhofbesitzern) einschl. Altsitzer, aber ohne Siedler		selbständigen „Landwirten"		Siedlern: insgesamt		darunter von „Bauern"		Gutsbesitzern und Landarbeitern		sonstigen Beamten		Handwerkern und sonstigen Gewerbetreibenden		Vätern mit anderen Berufen	
		m.	w.	m.	w.	m.	w.	m.	w.	m.	w.	m.	w.	m.	w.	m.	w.
1		46	47	48	49	50	51	52	53	54	55	56	57	58	59	60	61
Königsberg	1935/36	226	152	17	16	55	38	29	18	3	4	7	15	11	24	2	5
	1936/37	234	146	22	20	90	58	47	37	7	5	6	11	18	22	2	5
Gumbinnen	1935/36	141	129	14	18	25	12	15	8	3	6	6	11	12	23	1	1
	1936/37	174	138	26	17	26	16	21	14	9	5	9	11	4	22	1	—
Allenstein	1935/36	157	120	30	12	17	8	13	3	8	1	6	2	5	6	2	4
	1936/37	231	111	27	11	37	15	27	8	5	5	4	4	9	12	10	5
Westpreußen	1935/36	54	33	14	—	10	9	7	9	3	2	4	1	2	1	—	2
	1936/37	86	36	9	3	17	8	15	8	2	1	1	1	4	—	1	—
Provinz	1935/36	578	434	75	46	107	67	64	38	17	13	23	29	30	54	5	12
Ostpreußen	1936/37	725	431	84	51	170	97	110	67	23	16	20	27	35	56	14	10

[1]) Die Übernachtungsmöglichkeit für die Schulbesucher ist in den einzelnen Schulheimen verschieden; sie schwankt zwischen 6 u. 30.

232. Hochschulen 1935–1937

(Quelle: Angaben der Hochschulen.)

Hochschule, Semester	Lehrkräfte: ordentliche Professoren	Lehrkräfte: sonstige Dozenten und Lektoren	Immatrikulierte Studenten: insgesamt	davon: hatten Vorlesungen belegt	davon: waren beurlaubt	Gastteilnehmer	Gesamtzahl der Berechtigten (Sp. 4 +8)	Angehörige der „Deutschen Studentenschaft": insgesamt	Angehörige der „Deutschen Studentenschaft": davon im 1. Semest.
				m.	w.				
1	2	3	4	5	6	7	8	9	10	11
Universität Königsberg (Pr)										
W. S. 1935/36	84	139	2 325	1 718	410	197	119	2 444	2 089	313
S. S. 1936	78	137	2 699	1 966	516	217	71	2 770	2 445	95
W. S. 1936/37	78	131	1 633	1 183	298	152	92	1 725	1 448	146
S. S. 1937	78	131	1 665	1 204	318	143	65	1 730	1 497	80
Handelshochschule Königsberg (Pr) W. S. 1935/36	6	27	330	184	34	112	24	354	210	41
S. S. 1936	7	24	325	180	41	104	12	337	291	38
W. S. 1936/37 [1])	8	29	272	160	33	79	18	290	276	31
S. S. 1937 [1])	8	28	263	149	43	71	23	286	261	30
Staatl. Akademie Braunsberg										
W. S. 1935/36	12	8	100	100	—	—	3	103	100	4
S. S. 1936	11	9	110	108	—	2	—	110	110	15
W. S. 1936/37	9	11	116	108	—	8	2	118	116	8
S. S. 1937	9	11	97	95	—	2	—	97	97	7
Hochschule für Lehrerbildung Elbing W. S. 1935/36	26		421	420	—	1	—	421	420	—
S. S. 1936	25		366	363	—	3	—	366	363	199
W. S. 1936/37	24		405	403	—	2	—	405	405	[2]) 91
S. S. 1937	25		269	269	—	—	—	269	269	[2]) —
Staatl. Meisterateliers für die bildenden Künste Königsberg (Pr) W. S. 1935/36	1	8	36	20	16	—	5	41	36	4
S. S. 1936	2	7	36	20	16	—	3	39	36	2
W. S. 1936/37	1	8	36	24	12	—	6	42	36	9
S. S. 1937	1	8	43	30	13	—	2	45	43	10

[1]) Dar. 1 a. o. Professor als hauptamtlicher Dozent. — [2]) Dar. 4 a. o. Professoren als hauptamtliche Dozenten. — [3]) Ab W.S. 1936/37 nur Herbstaufnahmen.

233. Ostpreußische Verwaltungsakademie 1933–1937

(Quelle: Angaben der Ostpreußischen Verwaltungsakademie e.V.)

Anstalt, Semester	Ordentliche Hörer: insgesamt	davon: männl.	davon: weibl.	davon: Beamte	davon: Angestellte im öffentl. Dienst	davon: Sonstige	Kursushörer: insgesamt	davon: männl.	davon: weibl.	Gasthörer: insgesamt	davon: männl.	davon: weibl.	Gesamtzahl der Hörer (Sp. 2 + 8 + 11): insgesamt	davon: männl.	davon: weibl.
1	2	3	4	5	6	7	8	9	10	11	12	13	14	15	16
Hauptanstalt Königsberg (Pr)															
S. S. 1933	17	17	—	15	2	—	—	—	—	2	2	—	19	19	—
W. S. 1933/34	59	59	—	48	9	2	—	—	—	8 834	8 222	612	8 893	8 281	612
S. S. 1934 [1])	—	—	—	—	—	—	—	—	—	—	—	—	—	—	—
W. S. 1934/35	147	147	—	96	49	2	—	—	—	27	27	—	174	174	—
S. S. 1935	126	126	—	58	62	6	136	134	2	4 602	4 288	314	4 864	4 548	316
W. S. 1935/36	320	318	2	152	168	—	1 028	1 020	8	3 035	2 759	276	4 383	4 097	286
S. S. 1936	220	217	3	92	125	3	330	322	8	5 841	5 369	472	6 391	5 908	483
W. S. 1936/37	388	385	3	187	198	3	373	296	77	7 159	6 514	645	7 920	7 195	725
S. S. 1937	332	329	3	163	155	14	99	90	9	4 773	4 330	443	5 204	4 749	455
Zweiganstalt Marienburg [2])															
S. S. 1933	17	17	—	17	—	—	—	—	—	—	—	—	17	17	—
W. S. 1933/34	13	13	—	13	—	—	209	196	13	—	—	—	222	209	13
Zweiganstalt Elbing [3])															
W. S. 1935/36	112	112	—	59	53	—	—	—	—	413	398	15	525	510	15
S. S. 1936	118	118	—	66	52	—	—	—	—	294	277	17	412	395	17
W. S. 1936/37	134	134	—	81	53	—	—	—	—	397	371	26	531	505	26
S. S. 1937	101	101	—	66	35	—	—	—	—	349	335	14	450	436	14
Zweiganstalt Allenstein [4])															
W. S. 1936/37	145	142	3	78	67	—	—	—	—	339	336	3	484	478	6
S. S. 1937	126	122	4	67	57	2	—	—	—	215	203	12	341	325	16

[1]) S. S. 1934 ausgefallen. — [2]) Zweiganstalt Marienburg mit Ablauf des W. S. 1933/34 geschlossen. — [3]) Zweiganstalt Elbing mit Beginn des W. S. 1935/36 eröffnet. — [4]) Zweiganstalt Allenstein mit Beginn des W. S. 1936/37 eröffnet.

234. Öffentliche Volksbüchereien 1936 und 1937 [1])

(Quelle: Angaben der Staatlichen Volksbüchereistellen Königsberg (Pr) und Allenstein.)

Stadt bzw. Regierungsbezirk	Jahr	Büchereien [2])	Vorhandene Bände	Auf 100 Einwohner [2]) entfielen Bände	Entleihungen	Auf 100 Einwohner [2]) entfielen Entleihungen	Leser	Auf 1 Leser entfielen		Gesamtaufwand in RM	
								Bände	Entleih.	überhaupt	auf 1 Einwohner
1	2	3	4	5	6	7	8	9	10	11	12
Stadt:				**a) Hauptamtlich besetzte Volksbüchereien**							
Königsberg (Pr)	1936	6	29 703	9,4	147 741	46,8	6 179	4,8	23,9	85 539	0,27
	1937	6	29 703	9,4	157 761	50,0	6 547	4,5	24,1	85 539	0,27
Elbing	1936	3	5 477	7,6	20 890	29,0	1 087	5,0	19,2	20 535	0,28
	1937	3	6 287	8,7	30 500	42,4	1 500	4,2	20,3	22 029	0,31
Allenstein	1936	1	16 232	37,7	42 068	97,7	1 678	9,7	25,1	29 852	0,69
	1937	2	18 459	42,8	49 001	113,7	1 795	10,3	27,3	29 852	0,69
Marienburg	1936	1	4 876	19,3	25 584	101,1	1 459	3,3	17,5	11 600	0,46
	1937	1	4 890	19,3	22 636	89,4	883	5,5	25,6	11 600	0,46
Rastenburg	1936	1	2 840	17,6	20 738	128,9	907	3,1	22,9	2 424	0,15
	1937	1	3 062	19,0	26 128	162,4	1 521	2,0	17,2	6 897	0,43
Insterburg	1936	1	12 105	29,4	22 210	53,9	1 123	10,8	19,8	12 765	0,31
	1937	1	8 524	20,7	23 257	56,4	1 225	7,0	19,0	14 707	0,36
Gumbinnen	1936	1	2 721	13,6	10 454	52,3	597	4,6	17,5	4 025	0,20
	1937	1	2 967	14,8	10 261	51,3	615	4,8	16,7	3 894	0,19
Tilsit	1936	1	19 604	34,2	19 006	33,2	1 659	11,8	11,5	20 700	0,36
	1937	1	20 647	36,1	20 737	36,2	1 713	12,0	12,1	25 428	0,44
Lötzen	1936	2	4 740	40,0	14 110	119,1	855	5,5	16,5	3 650	[4]) 0,31
	1937	1	4 352	36,7	14 264	120,4	877	5,0	16,3	2 575	[4]) 0,22
Lyck	1936	1	3 226	20,8	11 337	73,0	796	4,1	14,2	3 769	0,24
	1937	1	3 366	21,7	10 999	70,9	1 026	3,3	10,7	4 033	0,26
Rosenberg	1936	1	7 511	193,3	7 003	180,3	346	21,7	20,2	3 598	[4]) 0,93
	1937	1	7 547	194,3	7 445	191,6	447	16,9	16,7	4 400	[4]) 1,13
Stuhm	1936	2	3 027	49,4	6 895	112,5	298	10,2	23,1	5 840	[4]) 0,95
	1937	1	2 791	45,6	3 297	53,8	302	9,2	10,9	7 300	[4]) 1,19
Reg.-Bez.:				**b) Sonstige städtische Volksbüchereien**							
Königsberg	1936	23 (3)	18 973	19,4	46 289	47,3	3 484	5,4	13,3	8 903	0,09
	1937	25 (2)	24 963	23,1	58 797	54,3	4 735	5,3	12,4	18 597	0,17
Gumbinnen	1936	7 (3)	9 080	19,6	17 723	38,3	2 486	3,7	7,1	2 460	0,05
	1937	9	9 477	17,3	20 799	37,9	2 023	4,7	10,3	6 082	0,11
Allenstein	1936	16 (2)	17 422	19,7	33 104	37,7	2 592	6,7	12,8	3 216	0,04
	1937	16 (3)	18 696	22,0	35 638	41,9	3 058	6,1	11,7	4 732	0,06
Westpreußen	1936	6 (1)	5 633	14,0	27 863	69,0	1 689	3,3	16,5	3 447	0,08
	1937	7 (1)	13 704	31,2	29 170	66,5	1 752	7,8	16,6	4 366	0,10
				c) Ländliche Volksbüchereien							
Königsberg	1936	42 (15)	8 898	19,9	24 652	55,2	2 900	3,1	8,5	1 720	0,04
	1937	67 (17)	12 049	18,5	28 047	43,0	3 402	3,5	8,2	10 588	0,16
Gumbinnen	1936	32 (23)	6 270	24,1	12 170	46,7	1 978	3,2	6,2	1 234	0,05
	1937	49 (11)	9 433	22,3	19 458	46,1	2 225	4,2	8,7	5 219	0,12
Allenstein	1936	52 (44)	10 181	24,2	26 409	62,7	3 836	2,7	6,9	516	0,01
	1937	74 (23)	13 301	24,9	34 860	65,2	6 551	2,0	5,3	1 749	0,03
Westpreußen	1936	36 (22)	6 737	29,2	10 331	44,8	1 689	4,0	6,1	301	0,01
	1937	53 (5)	9 907	29,5	19 995	59,5	2 760	3,6	7,2	1 276	0,04

[1]) Stichtag: 1. III. 1936 u. 31. III. 1937. — [2]) In Klammern () außerdem noch vorhandene Büchereien, für die keine näheren Angaben vorliegen. — [3]) Am 16. VI. 1933, und zwar unter b) und c) nur Einwohnerzahlen der Gemeinden mit Büchereien. — [4]) Haushalt vom Kreis getragen.

235. Reichssender Königsberg (Pr) 1934–1937

(Quelle: Angaben der Reichs-Rundfunk G. m. b. H.)

Art der Darbietungen	Zahl der Darbietungen			Dauer der Darbietungen (in Stunden)			Zahl der Darbietungen			Dauer der Darbietungen (in Stunden)		
	insgesamt	darunter[1]: Eigene Sendungen	darunter[1]: Übernahmen von anderen deutschen Sendern[2]	insgesamt	darunter[1]: Eigene Sendungen	darunter[1]: Übernahmen von anderen deutschen Sendern[2]	insgesamt	darunter[1]: Eigene Sendungen	darunter[1]: Übernahmen von anderen deutschen Sendern[2]	insgesamt	darunter[1]: Eigene Sendungen	darunter[1]: Übernahmen von anderen deutschen Sendern[2]
1	2	3	4	5	6	7	2	3	4	5	6	7
	1934						1936[4])					
Künstlerischer Programmteil .												
Musik	3 186	2 215	957	3 335	2 138	1 185	3 986	1 735	2 247	3 785	1 476	2 306
Literatur, Vorträge . . .	2 028	1 797	230	787	654	133	1 977	1 654	323	687	571	116
Zeitfunk	599	272	312	295	82	208	1 174	789	385	386	151	235
Verschiedenes[3])	1 532	1 492	60	552	517	35	1 907	1 712	195	568	467	102
Nachrichtenteil	5 046	3 046	—	327	327	—	4 491	4 156	335	397	348	49
Darbietungen insgesamt . .	12 411	10 822	1 559	5 496	3 918	1 561	13 535	10 046	3 485	5 823	3 013	2 808
	1935						1937					
Künstlerischer Programmteil .												
Musik	3 350	1 734	1 600	3 319	1 434	1 872	3 630	2 128	1 493	3 935	2 044	1 876
Literatur, Vorträge . . .	2 148	1 926	222	765	665	100	1 988	1 876	111	612	567	45
Zeitfunk	1 015	768	239	336	153	180	973	723	221	324	176	140
Verschiedenes[3])	1 952	1 817	135	623	551	71	1 786	1 597	189	534	447	87
Nachrichtenteil	5 335	5 113	222	518	489	29	3 751	3 464	287	429	386	43
Darbietungen insgesamt . .	13 800	11 358	2 418	5 561	3 292	2 252	12 128	9 788	2 301	5 834	3 620	2 191

[1]) Außerdem Übernahme von ausländischen Sendern: 1934: 30 Darbietungen (17 Stunden); 1935: 24 Darbietungen (16 Stunden); 1936: 4 Darbietungen (3 Stunden); 1937: 39 Darbietungen (23 Stunden). — [2]) Nach der am 31. III. 1935 erfolgten Verselbständigung des Landessenders Danzig, der bis dahin Nebensender Königsbergs war, sind die Sendungen v. Danzig in d. Sp. 4 bzw. 7 aufgeführt. — [3]) Dar. sind zusammengefaßt: Weltanschauliche Feierstunden, Schul-, Jugend-, Landwirtschafts- u. Frauenfunk sowie Funkversuche. — [4]) Wegen der Olympischen Spiele in Berlin in der Zeit vom 21. VII. bis 20. VIII. 1937 kein eigenes Programm.

236. Theater 1934/35–1936/37

(Quelle: Angaben der Theater.)

Theater	Spielzeit	Vorstellungen					Besucher	Beschäftigte Personen					Ausgaben und Einnahmen		
								davon						davon gedeckt	
		Opern und Operetten	Schauspiele, Lustspiele	Märchenvorstellungen	Sonderabende	Insgesamt (Sp. 3–6)		Künstler		Orchestermitglieder	Verwaltungs- u. technisches Personal[1])	Insgesamt (Sp. 9–12)	Gesamtausgaben im Rechnungsjahr in RM	durch eigene Einnahmen	durch Zuschüsse
								m.	w.						
1	2	3	4	5	6	7	8	9	10	11	12	13	14	15	16
Opernhaus	1934/35	[2])236	—	15	13	264	196 357	58	28	71	287	130	1 156 956	344 360	812 596
Königsberg (Pr)	1935/36	[2])266	6	15	13	300	198 000	52	38	60	282	132	1 246 299	435 020[3])	811 279
	1936/37	[2])270	—	19	[3])3	292	218 993	54	37	60	301	150	1 375 424	439 661	935 763
Schauspielhaus Königsberg (Pr)	1934/35	—	[4])326	—	11	337	168 445	19	13	—	107	75	635 376	277 648	357 728
	1935/36	—	[4])290	11	[5]) 27	328	155 000	19	10	—	109	80	698 937	282 367[6])	416 570
	1936/37	—	[4])310	—	[5]) 11	321	159 310	22	10	—	126	94	686 295	260 125	426 170
Stadttheater Elbing	1934/35	108	174	22	8	312	65 926	28	26	25	123	44	226 286	107 249	119 037
	1935/36	114	223	27	9	373	76 913	34	27	27	143	55	255 991	143 454	112 537
	1936/37	126	207	21	7	361	77 638	38	43	28	171	62	318 490	147 536	170 954
Darunter im Außenspielbezirk[2])	1934/35	12	84	—	—	96	.	—	—	—	—	—	—	—	—
	1935/36	4	137	—	4	145	.	—	—	—	—	—	—	—	—
	1936/37	4	134	—	—	138	.	—	—	—	—	—	—	—	—
Landestheat.	1934/35	158	207	10	16	391	127 398	27	25	21	125	52	294 772	121 719	173 053
Südostpreuß.	1935/36	166	172	6	9	353	121 254	30	27	21	133	55	298 420	118 622	179 798
Allenstein	1936/37	174	134	15	8	331	114 166	30	27	21	131	53	288 237	108 821	179 416
Darunter im Außenspielbezirk[2])	1934/35	40	118	6	4	168	56 170	—	—	—	—	—	—	—	—
	1935/36	40	102	—	2	144	53 099	—	—	—	—	—	—	—	—
	1936/37	35	79	4	5	125	48 218	—	—	—	—	—	—	—	—
Grenzlandtheater Tilsit	1934/35	163	166	24	1	354	117 271	25	18	20	93	30	150 912	76 536	74 376
	1935/36	162	141	34	5	342	119 195	26	16	19	89	28	173 249	75 504	97 655
	1936/37	116	69	13	6	204	133 063	26	17	20	92	29	228 279	88 519	139 760
Darunter im Außenspielbezirk[4])	1934/35	51	104	13	—	168	67 000	—	—	—	—	—	—	—	—
	1935/36	99	42	15	2	158	68 000	—	—	—	—	—	—	—	—
	1936/37	47	133	5	2	187	71 153	—	—	—	—	—	—	—	—

[1]) Einschl. Garderoben- und Reinmachefrauen. — [2]) Kreise: Bartenstein, Braunsberg, Heiligenbeil, Marienburg, Marienwerder, Mohrungen, Pr. Eylau, Pr. Holland, Rosenberg. — [3]) Kreise: Allenstein, Heilsberg, Johannisburg, Lötzen, Lyck, Neidenburg, Ortelsburg, Osterode, Rastenburg, Rößel, Sensburg, Treuburg. — [4]) Kreise: Darkehmen, Gerdauen, Goldap, Gumbinnen, Insterburg, Labiau, Niederung, Pillkallen, Stallupönen, Tilsit-Ragnit, Wehlau. — [5]) Dar. 1934/35: 113, 1935/36: 164, 1936/37: 156 Opern. — [6]) Dar. 1934/35: 114, 1935/36: 137, 1936/37: 101 Schauspiele und Tragödien. — [7]) Dar. 2 Gastspiele in Memel. — [8]) Dar. 1935/36: 19, 1936/37: 5 musikalische Werke. — [9]) Außerdem 125 000 RM außerord. Zuschuß der Stadt Königsberg (Pr) für Umbauten an beiden Bühnen.

237. Lichtspieltheater 1936

(Quelle: Angaben der Reichsfilmkammer, Fachgruppe Filmtheater, Bezirk Ostpreußen.)

Ort	Einw. am 16. VI. 1933	Film-[1]) theater	Sitz-plätze	1 Sitzplatz entfiel auf je .. Einw.	Besucher	Ort	Einw. am 16. VI. 1933	Film-[1]) theater	Sitz-plätze	1 Sitzplatz entfiel auf je .. Einw.	Besucher
1	2	3	4	5	6	1	2	3	4	5	6
Liebstadt	2 463	1	150	21,6	6 877	Wormditt	6 813	1	285	23,9	22 000
Korschen	2 742	1	120	22,8	5 750	Pillau	7 092	1	270	26,3	52 411
Schippenbeil	2 798	1	200	14,0	13 706	Wehlau	7 534	1	200	37,7	25 000
Saalfeld	2 942	1	307	9,6	28 236	Tapiau	7 683	1	367	20,9	32 000
Arys	3 132	1	270	11,6	20 000	Angerburg	7 823	2	600	13,0	83 520
Christburg	3 366	2	338	10,0	19 907	Neidenburg	8 396	1	360	23,3	55 441
Hohenstein	3 630	1	218	16,7	28 400	Bartenstein	8 717	1	285	30,6	61 661
Darkehmen	3 652	1	380	9,6	22 424	Sensburg	8 757	2	759	11,5	67 500
Rosenberg	3 882	1	250	15,5	36 000	Heilsberg	8 781	1	400	22,0	61 425
Zinten	3 955	1	250	15,8	15 351	Ragnit	9 293	1	400	23,2	48 000
Friedland	4 323	1	189	22,8	23 217	Goldap	9 380	2	710	13,2	117 585
Mehlsack	4 555	1	220	20,7	15 000	Lötzen	11 847	2	828	14,3	200 000
Rößel	4 766	1	235	20,3	30 000	Ortelsburg	12 251	1	410	29,9	116 148
Wartenburg	4 818	1	123	39,2	12 803	Dt. Eylau	12 836	1	565	22,7	115 395
Pillkallen	5 005	1	298	16,8	27 442	Braunsberg	15 325	2	544	28,2	137 075
Pr.-Holland	5 312	1	311	17,1	34 742	Lyck	15 512	2	684	22,7	144 000
Mohrungen	5 414	1	420	12,9	32 000	Marienwerder	15 548	2	895	17,4	205 036
Guttstadt	5 421	1	250	21,7	28 000	Rastenburg	16 021	2	735	21,8	151 324
Eydtkuhnen	5 679	1	200	28,4	12 700	Osterode	17 977	2	800	22,5	112 187
Heiligenbeil	5 597	1	171	32,7	33 376	Gumbinnen	19 987	2	710	28,1	228 076
Johannisburg	5 725	1	280	28,6	35 227	Marienburg	25 121	2	950	26,4	239 851
Labiau	5 905	1	200	29,5	21 000	Insterburg	41 230	2	1 000	41,2	362 848
Riesenburg	6 116	1	265	23,1	36 346	Allenstein	43 043	4	2 074	20,7	589 742
Stuhm	6 147	1	290	21,2	36 000	Tilsit	57 286	3	1 729	33,1	477 652
Stallupönen	6 294	1	244	25,8	21 734	Elbing	72 409	5	2 375	30,5	712 555
Bischofsburg	6 571	1	322	20,4	40 000	Königsberg (Pr)	315 795	19	8 693	36,3	3 740 554
Treuburg	6 629	1	350	18,9	30 000	Zusammen	909 296	93	34 479	26,4	8 825 484

[1]) Stand am 1. I. 1936

238. NS.-Gemeinschaft „Kraft durch Freude", Gau Ostpreußen, 1934–1937

(Quelle: Angaben der DAF., Gauwaltung Ostpreußen.)

Jahr	Amt „Feierabend" einschl. Dtsch. Volksbildungswerk					Amt „Reisen, Wandern, Urlaub"				
	Konzerte und Theater-aufführungen	Kleinkunst- und Film-veranstal-tungen, Bunte Abende	Volksmusik-veranstal-tungen	Ausstellung.-, Führungen, sonst. Ver-anstaltungen	Teil-nehmer	Reichsfahrten	Wochenend-fahrten	Teilnehmer	Ostpr. Ur-lauber in KdF.-befindliche Stätten der Provinz	Urlauber aus fremden Gauen
1	2	3	4	5	6	7	8	9	10	11
1934	260	367	—	75	145 600	6	259	28 179	120	2 200
1935	294	865	175	762	466 074	13	467	53 613	800	8 890
1936	636	1 341	102	1 006	855 083	11	630	66 368	1 017	9 840
1937	761	1 526	61	2 021	1 302 582	17	1 000	138 882	1 600	15 413
1934–1937 zus.	1 951	4 099	338	3 864	2 769 339	47	2 356	287 042	3 537	36 343

Jahr	Sportamt		Amt „Schönheit der Arbeit"						
	Sportveran-staltungen u. Übungs-abende	Teilnehmer	Durchgeführte Betriebsbeichti-gungen	Ausgestaltung von Arbeits- und Aufenthalts-räumen, Feier-abendhäuser	Anlage von Grün- und Sport-plätzen	Verschönerung von Gebäuden und Außen-anlagen	Neubau und Umbau von Werk-wohnungen	Geschaffene und in Ausbau befindliche Musterdörfer	Aufwen-dungen in den Betrieben
1	12	13	14	15	16	17	18	19	20
1934	1 050	15 000	80	80	—	—	—	—	248 000
1935	3 500	52 200	187	187	—	—	—	—	4 151 000
1936	5 105	82 234	971	453	117	546	365	27	10 761 000
1937	7 010	123 782	1 024	945	164	325	586	46	6 384 040
1934–1937 zus.	16 665	273 216	2 262	1 665	281	1 071	951	73	21 544 040

239. „Veranstaltungsring der HJ"[1]) in der Kulturabteilung des Gebiets Ostland im Winterhalbjahr 1937/38

(Quelle: Mitteilungen der Kulturabteilung der Hitler-Jugend, Gebiet Ostland.)

Gemeindegruppen	Durchgeführte Veranstaltungen						
	Theater-abende	Dichter-abende	Buchaus-stellungen	Musik- u. Singabende	Musik-lehrgänge	Spielschar-lehrgänge	Volkstums-lehrgänge
1	2	3	4	5	6	7	8
Insgesamt (1. X. 1936 bis 31. III. 1937)	76	53	3	34	8	4	14
davon in Königsberg (Pr)	44	5	1	25	—	—	—
„ in den übrigen 4 Stadtkreisen u. Danzig	30	12	2	6	2	—	—
„ in Gemeinden unter 20 000 Einwohner	2	36	—	3	6	4	14

[1]) Der „Veranstaltungsring der HJ" umfaßte am 31. III. 1938 in 22 Städten 20 800 Mitglieder.

240. Sportliche Übungsstätten in Ostpreußen und anderen Reichsgebieten am 1. X. 1935

Sportliche Übungsstätten	Ostpreußen	Pommern	Niederschlesien	Württemberg
1	2	3	4	5
a) Turn- und Sportplätze, Turnhallen, Tennisanlagen				
Großsportanlagen [1])	24	25	51	18
Reine Sportfläche in 1000 qm	806	675	1 938	738
Sonst. ständige Turn- u. Sportpl. [2])	1 472	1 173	1 539	1 653
Reine Sportfläche in 1000 qm	6 693	6 297	7 300	7 915
Behelfsmäßige Turn- u. Sportplätze	722	898	791	667
Reine Sportfläche in 1000 qm	2 411	3 535	2 525	1 674
Schulhöfe	2 843	2 085	2 893	1 992
Fläche in 1000 qm	2 574	1 557	2 231	1 465
Reine Sportfl. insges. in 1000 qm	12 484	12 064	14 014	11 792
„ „ „ qm je Einw. [3])	5,4	6,3	4,4	4,4
Schulturnhallen	184	164	239	434
Fläche in 1000 qm	51	46	62	119
Sonstige ständige Turnhallen	17	19	[3]) 107	[4]) 343
Fläche in 1000 qm	10	7	27	78
Behelfsmäß. als Turnh. ben. Räume	139	357	375	277
Fläche in 1000 qm	24	56	60	38
Tennisplätze im Freien	103	134	176	98
Spielfelder	241	300	412	268
Tennishallen	—	1	1	3
Spielfelder	—	1	2	5
Golfplätze	—	—	1	2
Reine Sportfläche in 1000 qm	—	—	300	280
b) Schwimmbäder, Bootshäuser				
Sommerbäder [5])	133	123	226	334
Abgegr. Wasserfläche in 1000 qm	308	276	1 032	1 361
Fläche d. Grundstücks in 1000 qm	773	751	2 898	3 055
Schwimmbecken	82	71	205	229
Hallenbäder	2	2	8	19
Schwimmbecken	2	3	11	23
Bootshäuser, Jachthäfen [6])	81	106	62	34
Grundfl. der Bootsh. in 1000 qm	23	23	19	8
Anzahl der Ruderbeckenanlagen	14	11	9	6
c) Schießsportanlagen [7])				
Schießsportanlagen	956	1 220	1 118	1 281
Schießbahnen	2 907	2 554	2 802	3 607
Wurftaubenstände [8])	12	18	14	19
1 Schießbahn entfiel auf... Einw.	779	783	1 143	748
d) Reit- und Radsportanlagen, Segelflugplätze				
Reitbahnen im Freien [9])	63	72	114	151
Fläche in 1000 qm	201	371	406	284
Reithallen	9	9	10	24
Fläche in 1000 qm	7,1	6,0	7,5	17,2
Pferderennbahnen	10	2	2	—
Fläche in 1000 qm	2 524	259	1 675	—
Radrennbahnen im Freien	1	1	3	8
„ in Hallen	—	—	—	1
Radfahrwege insgesamt in km [10])	110,6	180,1	186,6	28,2
Dar. für d. Erholg. geeign. km [11])	48,6	77,5	34,3	0,6
Segelflug-Übungsstellen u. -Plätze	16	34	49	50
Fläche in 1000 qm	14 620	8 461	20 709	11 694
e) Wintersportanlagen [12])				
Natureisbahnen insgesamt [13])	54	23	77	75
Auf Gewässern in 1000 qm	195	147	359	124
Gespritzt in 1000 qm	32	26	42	145
Rodelbahnen [13])	22	26	[14]) 62	22
Sprungschanzen	14	1	26	45

[1]) Mit einer Fläche von mindestens 30 000 qm. — [2]) Mit einer Fläche von weniger als 30 000 qm. — [3]) Nach der Volkszählung vom 16. VI. 1933. — [4]) Außerdem 1 allgemeine Sporthalle. — [5]) Nur besonders hergerichtete Badeanstalten und Badestellen. — [6]) Nur Sportanlagen. — [7]) Ohne die Schießstände der Wehrmacht und Polizei, jedoch einschl. der baupolizeilich genehmigten Kleinkaliber-Schießsportanlagen in Gebäuden. — [8]) Nur in den Gemeinden mit 2000 und mehr Einw. ermittelt. — [9]) Ohne Reitwege in der Stadt und im Gelände. — [10]) Radfahrwege, die als solche durch Schilder gekennzeichnet sind und deren Benutzung für andere Fahrzeuge als Fahrräder und für Fußgänger verboten ist. — [11]) Radfahrwege, die durch Wald oder Parkanlagen führen, Höhenwege, Uferwege u. dgl. sind. — [12]) Nur, wenn besonders hergerichtet. — [13]) Nur in den Gemeinden mit 2000 und mehr Einw. und in den Wintersport-Landgemeinden ermittelt. — [14]) Außerdem 3 Bobbahnen.

241. Deutscher Reichsbund für Leibesübungen in Ostpreußen u. anderen Gauen [1]) am 1.1.1937

Sportart	Ostpreußen			Pommern			Schlesien			Württemberg		
	[2]) Gemeldete Vereine	Aktive Mitglieder	davon männl.	[2]) Gemeldete Vereine	Aktive Mitglieder	davon männl.	[2]) Gemeldete Vereine	Aktive Mitglieder	davon männl.	[2]) Gemeldete Vereine	Aktive Mitglieder	davon männl.
1	2	3	4	5	6	7	8	9	10	11	12	13
Turnen, Gymnastik	160	9 130	5 047	329	12 176	7 750	619	30 152	19 285	734	32 667	23 055
Leichtathletik	185	6 857	5 160	221	6 436	4 934	292	10 493	8 040	374	10 728	9 141
Gewichtheben, Ringen, Boxen	53	997	997	57	1 053	1 053	111	2 008	2 008	210	3 789	3 789
Handball, Hockey	98	3 229	2 750	127	3 608	3 174	209	7 073	6 400	292	8 065	7 738
Fußball	237	9 128	9 128	397	11 713	11 713	439	23 354	23 354	565	22 106	22 106
Schwimmen	55	2 547	1 695	63	2 466	1 691	120	6 660	4 330	116	6 538	4 375
Rudern, Kanusport	72	3 364	2 662	55	2 447	1 850	61	3 025	2 416	42	1 756	1 433
Segeln	25	1 353	1 295	37	1 476	1 456	4	169	161	1	264	250
Eissport, Skilauf	55	1 538	985	13	324	169	169	7 020	4 338	215	9 503	6 830
Radfahren	21	606	502	51	1 047	937	386	8 202	7 535	253	6 161	5 879
Kegeln	21	504	461	26	799	738	67	2 271	2 137	15	743	732
Schießen	562	14 976	14 804	533	14 780	14 651	413	15 176	15 080	578	14 938	14 802
Tennis	60	2 476	1 094	65	2 195	913	127	4 161	1 940	65	2 672	1 396
Tischtennis	37	744	491	37	781	490	38	702	513	12	257	179
Bergsteigen	3	426	369	6	950	712	13	1 668	1 170	21	5 593	4 909
Wandern	12	1 129	649	23	937	716	186	14 969	12 446	402	27 273	24 719
Sonstige Sportarten	17	259	196	34	499	445	38	617	492	54	1 052	805

[1]) Nach der landschaftlichen Gliederung des Deutschen Reichsbundes für Leibesübungen. — [2]) Den einzelnen Fachämtern und Verbänden gemeldete Vereine bezw. Vereinsabteilungen.

242. Besuch der Jugendherbergen 1936 und 1937[1] (Vgl. Abb. 53)

(Quelle: Erhebung des Landesverbandes Ostpreußen im Reichsverband für deutsche Jugendherbergen.)

Jugendherberge, Fremdenverkehrsbezirk[2]	Kreis	Übernachtungen											
		Schulen		Hitler-Jugend		Sonst. Jugendl. (unter 20 J.)		Erwachsene (über 20 J.)		Ausländer		Insgesamt	
		1936	1937	1936	1937	1936	1937	1936	1937	1936	1937	1936	1937
1		2	3	4	5	6	7	8	9	10	11	12	13
Marienburg	Marienburg	2 982	2 199	11 858	9 147	4 174	3 233	1 142	2 165	783	579	20 939	17 323
Garnsee	Marienwerder	—	—	166	590	2	37	454	21	—	—	622	648
Gr. Weide	„	181	301	1 482	1 974	755	493	60	125	30	—	2 508	2 893
Klostersee	„	3 051	1 132	1 920	3 400	192	301	129	1 346	2	—	5 294	6 179
Marienwerder	„	550	856	3 409	4 792	1 041	1 655	1 124	738	94	237	6 218	8 278
Bischofswerder	Rosenberg	1	—	112	—	4	266	1	11	—	—	118	277
Dt. Eylau	„	449	641	1 673	2 090	713	477	206	347	13	45	3 054	3 600
Freystadt	„	41	18	122	141	27	37	6	8	—	—	196	204
Riesenburg	„	74	66	329	295	139	53	56	28	2	3	600	445
Rosenberg	„	—	72	62	429	87	86	16	133	1	2	166	722
Zollnick	„	389	182	228	243	54	33	33	55	—	10	704	523
Weißenberg	Stuhm	412	523	2 176	4 446	426	123	870	439	—	—	3 884	5 531
Westpreußen ohne Elbing		8 130	5 990	23 537	27 547	7 614	6 794	4 097	5 416	925	876	44 303	46 623
Elbing	Stadtkreis	2 126	2 791	5 784	5 809	2 323	1 948	1 663	2 153	137	976	12 033	13 677
Cadinen	Elbing	214	195	421	169	42	6	30	11	—	—	707	381
Grenzhaus	„	520	589	1 713	2 170	884	686	275	357	—	—	3 392	3 782
Kahlberg	„	2 795	2 618	1 411	2 639	1 178	1 662	325	477	—	254	5 709	7 650
Tolkemit	„	107	289	190	—	150	238	52	51	—	—	499	578
Elbing Stadt und Land		5 762	6 482	9 519	10 787	4 577	4 540	2 345	3 029	137	1 230	22 340	26 068
Maldeuten	Mohrungen	444	432	429	468	279	138	169	127	—	5	1 321	1 170
Mohrungen	„	24	331	229	396	25	95	141	139	—	56	419	1 017
Hohenstein	Osterode	3 380	2 845	7 234	12 451	1 875	3 240	614	1 347	138	211	13 241	20 094
Kernsdorf	„	116	107	675	618	91	26	83	189	—	13	965	953
Osterode	„	1 438	1 178	3 771	3 306	2 412	1 725	857	904	365	17	8 843	7 130
Pr. Görlitz	„	7	—	174	254	—	3	4	8	—	—	185	265
Mühlhausen	Pr. Holland	—	—	—	12	16	4	—	—	—	—	16	16
Pr. Holland	„	101	177	260	1 351	520	789	142	743	1	—	1 024	3 060
Oberland		5 510	5 070	12 772	18 856	5 218	6 020	2 010	3 457	504	302	26 014	33 705
Allenstein	Stadtkreis	746	368	4 779	7 009	3 015	1 511	406	317	368	145	9 314	9 350
Lallka	Allenstein	2 379	1 606	2 103	1 752	664	608	205	234	21	2	5 372	4 202
Neidenburg	Neidenburg	16	30	913	955	235	191	598	222	2	17	1 764	1 415
Ortelsburg	Ortelsburg	282	379	660	1 135	634	502	315	305	9	53	1 900	2 374
Passenheim	„	—	53	108	253	100	44	60	33	—	—	268	383
Tannenberg		3 423	2 436	8 563	11 104	4 648	2 856	1 584	1 111	400	217	18 618	17 724
Angerburg	Angerburg	2 234	378	2 067	7 009	5 233	1 511	793	317	126	136	10 453	9 351
Hegewald	„	174	58	129	48	39	58	46	104	—	—	388	268
Johannisburg	Johannisburg	55	100	743	614	473	399	488	755	22	33	1 781	1 901
Kurwien	„	243	209	145	58	11	5	55	58	—	—	454	330
Lötzen	Lötzen	1 191	1 232	2 371	3 165	2 243	1 543	799	1 338	26	132	6 630	7 410
Rhein	„	31	19	365	287	133	38	34	43	—	—	563	387
Lyck	Lyck	68	142	505	780	842	489	246	303	1	23	1 662	1 737
Eckertsdorf	Sensburg	399	168	340	172	122	193	165	100	10	—	1 036	633
Nikolaiken	„	1 883	300	989	1 534	856	1 039	498	460	15	26	4 241	3 359
Rudzcanny-Nieden	„	4 791	3 193	2 304	5 705	2 911	4 273	1 943	1 454	271	—	12 220	14 625
Sensburg	„	85	334	258	495	422	407	65	304	2	26	832	1 566
Mierunsken	Treuburg	384	—	94	24	33	5	3	45	—	—	514	74
Seesken	„	2	25	31	40	9	4	15	47	—	—	57	116
Treuburg	„	—	79	828	744	119	157	124	315	128	177	1 199	1 472
Masuren		11 540	6 237	11 169	20 675	13 446	10 121	5 274	5 643	601	553	42 030	43 229

[1]) 1937 vorläufiges Ergebnis. — [2]) Zugrundegelegt sind die Fremdenverkehrsbezirke der Fremdenverkehrsstatistik, vgl.

Noch Tab. 242.

Jugendherberge, Fremdenverkehrsbezirk[3])	Kreis	Übernachtungen											
		Schulen		Hitler-Jugend		Sonst. Jugendl. (unter 20 J.)		Erwachsene (über 20 J.)		Ausländer		Insgesamt	
		1936	1937	1936	1937	1936	1937	1936	1937	1936	1937	1936	1937
	1	2	3	4	5	6	7	8	9	10	11	12	13
Goldap	Goldap	590	398	383	571	222	249	250	138	2	1	1 447	1 357
Rominten	„	370	306	567	965	332	686	277	596	3	13	1 549	2 566
Rothebude	„	51	63	112	333	7	57	30	21	—	—	200	474
Gumbinnen	Gumbinnen	650	986	1 415	467	574	493	692	231	1	4	3 332	2 181
Insterburg	Stadtkreis	367	152	1 097	2 168	806	813	402	661	112	84	2 784	3 878
Lasdehnen	Pillkallen	44	59	111	130	68	10	15	31	—	14	238	244
Pillkallen	„	21	—	74	307	7	72	21	59	—	—	123	438
Stallupönen	Stallupönen	38	58	67	145	59	37	91	174	—	—	255	414
Wehlau	Wehlau	24	78	29	111	147	—	88	53	—	1	288	243
Trakehnen		2 155	2 100	3 855	5 197	2 222	2 417	1 866	1 964	118	117	10 216	11 795
Labiau	Labiau	240	400	1 711	1 350	751	788	741	327	37	29	3 480	2 894
Lauknen	„	348	375	860	272	150	38	111	47	2	3	1 471	735
Nemonien	„	1 721	1 258	854	731	499	166	276	127	—	—	3 350	2 282
Elchwinkel	Niederung	43	25	8	40	—	15	26	—	—	—	77	80
Inse	„	79	188	-	365	1 551	390	248	228	14	—	1 892	1 171
Karkeln	„	95	160	551	768	384	185	295	419	1	6	1 326	1 538
Lappienen	„	49	38	157	145	65	17	36	4	—	—	307	204
Tilsit	Stadtkreis	408	387	1 942	3 190	2 644	1 859	414	1 064	23	143	5 433	6 643
Ragnit	Tilsit-Ragnit	—	—	50	50	—	—	—	—	—	—	50	50
Trappönen	„	73	135	130	96	76	3	20	14	—	—	299	248
Untereißeln	„	995	542	1 941	3 091	399	253	51	57	1	—	3 387	3 943
Tapiau	Wehlau	—	99	153	65	—	57	—	92	—	—	153	313
Niederung u. Kurisches Haff		4 051	3 607	8 357	10 163	6 519	3 771	2 220	2 379	78	181	21 225	20 101
Cranz	Fischhausen	287	268	859	840	1 639	1 324	388	416	—	20	3 173	2 868
Fischhausen	„	301	393	255	319	244	67	140	107	18	6	958	892
Gr. Dirschkeim	„	4 426	2 495	2 847	1 396	607	505	591	318	5	108	8 476	4 822
Neuhäuser	„	173	516	192	24	280	29	80	9	—	1	725	579
Neukuhren	„	1 101	423	2 152	393	1 264	739	640	436	—	11	5 157	2 002
Pillau	„	2 806	3 638	6 114	8 150	3 344	2 472	839	1 820	43	55	13 146	16 135
Rauschen	„	5 522	6 496	5 463	7 403	3 749	3 224	736	945	15	37	15 485	18 105
Rossitten	„	5 940	6 090	5 351	6 289	3 608	3 027	1 415	1 162	127	76	16 441	16 644
Sarkau	„	4 269	5 879	4 199	4 952	2 134	1 616	801	925	—	58	11 403	13 430
Sorgenau	„	496	553	954	785	943	594	818	794	18	2	3 229	2 728
Tannenheim	„	—	—	651	441	—	30	14	—	—	—	665	471
Samland		25 321	26 751	29 037	30 992	17 812	13 627	6 462	6 932	226	374	78 858	78 676
Bartenstein	Bartenstein	82	35	24	335	180	60	49	8	4	—	339	438
Friedland	„	120	8	76	86	140	190	417	213	—	20	753	517
Schippenbeil	„	—	10	32	31	8	12	10	22	—	2	50	77
Braunsberg	Braunsberg	226	84	475	321	314	60	119	50	6	—	1 140	515
Frauenburg	„	182	61	65	65	180	25	181	8	2	—	610	159
Mehlsack	„	—	—	308	271	75	170	27	22	—	2	410	465
Wormditt	„	—	147	96	—	108	—	4	—	—	—	208	147
Nordenburg	Gerdauen	—	—	129	128	25	90	26	45	3	11	183	274
Balga	Heiligenbeil	2 015	1 487	3 976	4 588	2 317	974	284	1 626	3	3	8 595	8 678
Patersort	„	—	15	1 003	611	135	39	35	31	—	1	1 173	697
Zinten	„	—	247	273	349	18	135	198	25	—	—	489	756
Guttstadt	Heilsberg	—	—	629	230	174	82	138	74	2	2	943	388
Heilsberg	„	1 028	67	2 203	2 268	534	575	346	212	4	6	4 115	3 128
Knopsbruch	„	—	—	65	—	15	—	11	—	—	—	91	—
Landsberg	Pr. Eylau	140	—	130	30	44	55	83	73	—	2	397	160
Pr. Eylau	„	21	34	66	78	23	16	23	5	—	—	133	133
Sortlack	„	32	24	221	605	—	—	6	—	—	—	259	629
Rastenburg	Rastenburg	72	96	468	479	408	1 036	114	120	1	—	1 063	1 731
Bischofsburg	Rößel	78	73	145	272	121	167	119	108	3	18	466	638
Bischofstein	„	5	19	37	2	36	28	14	18	1	3	93	70
Rößel	„	91	42	378	366	95	75	58	49	—	3	622	535
Seeburg	„	—	—	16	123	12	7	—	47	—	—	28	177
Ermland-Natangen		4 092	2 449	10 815	11 238	4 962	3 796	2 262	2 756	29	73	22 160	20 312
Königsberg (Pr) Stadtkreis		5 264	4 937	19 320	18 972	13 473	19 242	5 335	5 461	1 560	2 753	44 952	51 365
Provinz Ostpreußen		75 248	66 059	136 944	165 531	80 491	73 184	33 455	38 148	4 578	6 676	330 716	349 598

Anm. 2, Tab. 176.

243. Übernachtungen in Jugendherbergen 1936[1] nach dem Herkunftsgebiet der Besucher

(Quelle: Erhebung des Landesverbandes Ostpreußen im Reichsverband für deutsche Jugendherbergen.)

Fremdenverkehrsbezirk,[2]) Jugendherberge	Übernachtungen in Jugendherbergen		Davon (Sp. 2) entfielen auf Jugendwanderer aus					
			Ostpreußen		dem übrigen Deutschen Reich		dem Ausland	
	insgesamt	dar. von weibl. Wanderern	Übernachtungen	v. H	Übernachtungen	v. H.	Übernachtungen	v. H.
1	2	3	4	5	6	7	8	9
a) nach Fremdenverkehrsbezirken								
Westpreußen ohne Elbing	44 303	18 018	20 467	46,2	22 325	50,4	1 511	3,4
Elbing Stadt und Land	22 340	9 377	13 003	58,2	8 268	37,0	1 069	4,8
Oberland	26 014	7 779	12 049	46,4	13 321	51,2	644	2,5
Tannenberg	18 618	6 114	9 775	52,5	7 932	42,6	911	4,9
Masuren	42 030	14 810	23 043	54,8	17 977	42,8	1 010	2,4
Trakehnen	10 216	2 481	7 191	70,4	2 847	27,9	178	1,7
Niederung u. Kurisches Haff	21 225	7 292	16 006	75,4	4 943	23,3	276	1,3
Samland	78 858	33 814	51 854	65,8	26 028	33,0	976	1,2
Ermland-Natangen	22 160	6 995	18 612	83,9	3 282	14,8	266	1,2
Königsberg (Pr)	44 952	14 152	22 414	49,9	19 562	43,5	2 976	6,6
Provinz Ostpreußen	**330 716**	**120 832**	**194 414**	**58,8**	**126 485**	**38,2**	**9 817**	**3,0**
b) darunter in Jugendherbergen mit mehr als 5000 Übernachtungen								
Königsberg (Pr)	44 952	14 152	22 414	49,9	19 562	43,5	2 976	6,6
Marienburg	20 939	8 178	7 054	33,7	13 102	62,6	783	3,7
Rossitten	16 441	8 939	10 196	62,0	6 043	36,8	202	1,2
Rauschen	15 485	6 374	10 246	66,2	5 033	32,5	206	1,3
Hohenstein	13 241	3 638	3 906	29,5	9 153	69,1	182	1,4
Pillau	12 746	4 685	8 228	65,6	4 357	33,1	161	1,2
Rudczanny-Nieden	12 220	4 610	6 726	55,0	4 991	40,8	503	4,1
Elbing	12 033	3 749	6 423	53,4	4 619	38,4	991	8,2
Sarkau	11 403	4 912	8 468	74,3	2 879	25,2	56	0,5
Angerburg	10 453	3 160	5 342	51,1	4 938	47,4	153	1,5
Allenstein	9 314	2 051	4 056	43,5	4 520	48,5	738	7,9
Osterode	8 843	2 912	5 678	64,1	2 800	31,8	365	4,1
Balga	8 595	2 963	8 059	93,8	508	5,9	28	0,3
Gr. Dirschkeim	8 476	3 309	6 565	77,5	1 835	21,6	76	0,9
Lötzen	6 630	2 676	3 504	52,9	2 996	44,9	130	2,0
Marienwerder	6 218	2 648	2 766	44,5	3 216	51,7	236	3,8
Kahlberg	5 709	2 801	3 709	65,0	2 000	35,0	—	—
Tilsit	5 433	1 687	3 221	59,3	2 056	37,8	156	2,9
Lallka	5 372	2 979	3 735	69,5	1 566	29,2	71	1,3
Klostersee	5 294	2 148	4 204	79,4	931	17,6	159	3,0
Neukuhren	5 157	2 368	2 945	57,1	2 056	39,9	156	3,0

[1]) (Vgl. Abb. 53.) — [2]) Vgl. Anm. 2 Tab. 242.

244. Jugendherbergen in Ostpreußen und anderen Reichsgebieten 1926—1936 (Vgl. Abb. 53)

(Quelle: Statistik des Deutschen Reichs, Sp. 13 Angaben des Landesverbandes Ostpreußen im Reichsverband für deutsche Jugendherbergen.)

Landesverband	Jugendherbergen			Übernachtungsgelegenheiten			Auf 1000 qkm entfielen Anfang 1937		Übernachtungen im Jahre		Übernachtungen seit 1926			
	Anfang			Anfang								Ostpreußen		Deutsches Reich
	1935	1936	1937	1935	1936	1937	Jugendherbergen	Übernachtungsgelegenheiten	1935	1936	Jahr	überhaupt	Meßziffer 1926 =100	Meßziffer 1926 =100
									in 1 000					
1	2	3	4	5	6	7	8	9	10	11	12	13	14	15
Ostpreußen	**105**	**107**	**102**	**6 261**	**7 718**	**10 433**	**2,8**	**282,0**	**267,7**	**332,4**	**1926**	**59 336**	**100**	**100**
Pommern	105	108	100	5 947	5 792	7 806	3,3	257,9	184,5	226,6	1929	99 125	167	175
Berlin-Brandenburg	144	139	107	9 589	8 806	10 969	2,8	274,7	457,2	493,1	1930	148 077	250	196
Schlesien	165	168	161	7 680	8 036	10 101	4,4	278,2	318,0	385,2	1931	152 358	257	199
Sachsen	129	129	124	8 477	10 286	12 352	8,3	824,2	509,8	574,8	1932	156 564	264	198
Thüringen	77	62	74	4 552	4 565	5 522	6,3	469,4	177,3	236,7	1933	177 764	300	214
Westfalen	131	120	117	10 314	10 215	12 143	5,8	600,7	612,8	796,5	1934	268 000	452	272
Rheinland	169	160	155	9 983	9 937	14 286	6,5	595,9	1 135,5	1 164,8	1935	267 664	451	303
Baden	105	107	97	6 487	7 621	8 998	6,4	597,1	369,8	400,3	1936	[1])330 716	560	346
Deutsches Reich	1 993	1 930	1 788	121 908	125 892	157 613	3,8	334,8	6 537,5	7 468,8	[2])1937	349 598	589	·

[1]) Die Abweichung gegenüber Sp. 11 ergibt sich aus der Verschiedenartigkeit der Quellen. — [2]) Vorläufiges Ergebnis.

Abb. 53

Übernachtungen in Jugendherbergen 1936

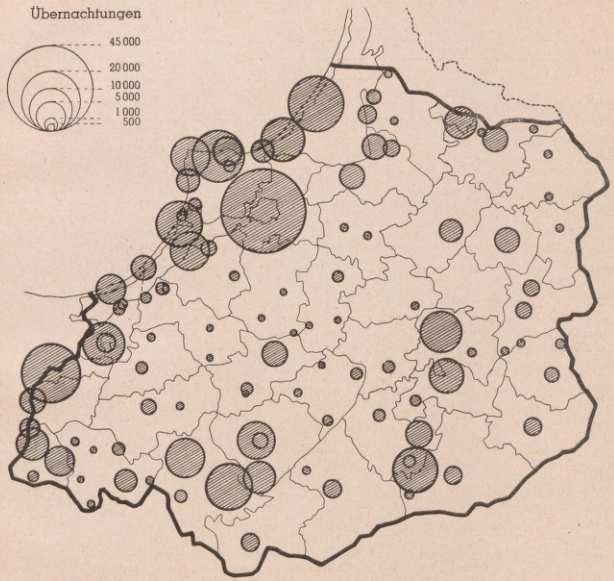

Gesamtzahl der Übernachtungen in den ostpreußischen Jugendherbergen 1926—1937

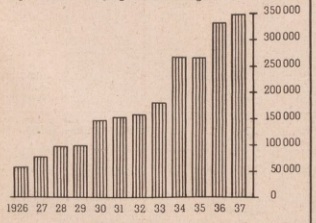

Von der Gesamtzahl der Übernachtungen entfielen 1936 auf Jugendwanderer aus:

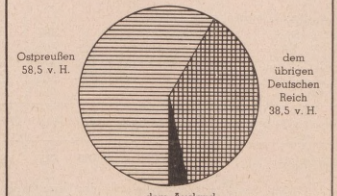

245. Vogelwarte Rossitten der Kaiser-Wilhelm-Gesellschaft zur Förderung der Wissenschaften

(Quelle: 1905 und 1931: E. Schüz „Der Bestand des weißen Storchs in Ostpreußen 1931", Verhandl. d. Orn. Ges. Bayern 30/1933; für 1934: Angaben der Vogelwarte Rossitten[a]).)

a) Ergebnisse der Storchbestandszählungen 1905, 1931 und 1934

Verwaltungsbezirk	Storchhorste mit Storchpaaren		je 100 qkm Gesamtfläche	Besetzte und unbesetzte Storchhorste insges.	dav. (Sp. 6)[2] künstliche Anlage	dav. (Sp. 6)[2] natürliche Anlage	dar. (Sp. 6)[2] auf Hartdach	dar. (Sp. 6)[2] auf Weichdach	dar. (Sp. 6)[2] Baumhorste	Jungstörche[4]	
	[1]) 1905	1931	[2]) 1934	1934						1933	1934
1	2	3	4	5	6	7	8	9	10	11	12	13
Reg.-Bez. Königsberg												
Bartenstein	349	191	388	44,8	394	140	11	203	191	225	675	803
Braunsberg	514	221	423	44,7	443	83	6	242	201	332	660	912
Fischhausen	571	306	564	53,9	579	108	26	265	314	414	1 179	1 282
Gerdauen	383	231	434	51,4	452	146	16	221	231	278	853	885
Heiligenbeil	472	280	472	52,0	482	161	10	237	238	297	925	1 053
Heilsberg	473	200	430	39,2	452	168	5	276	175	273	760	848
Königsberg-Stadt	841	37	51	52,1	55	2	4	29	26	44	69	121
Königsberg-Land		334	550	56,8	571	151	40	213	358	352	1 158	1 285
Labiau	415	310	535	50,2	559	283	27	205	354	234	994	1 157
Mohrungen	390	253	506	40,0	515	357	7	160	355	139	906	1 034
Pr. Eylau	618	355	655	52,7	674	216	19	207	467	420	1 233	1 466
Pr. Holland	385	255	493	57,4	509	383	17	96	413	96	968	1 130
Rastenburg	306	184	403	46,2	416	230	21	163	253	155	741	788
Wehlau	300	245	433	40,6	449	194	15	171	278	223	831	890
Reg.-Bez. Gumbinnen												
Angerburg	383	244	450	48,4	461	167	8	139	321	278	847	964
Darkehmen	416	214	469	61,8	487	110	24	291	196	341	973	942
Goldap	380	304	539	54,3	554	186	8	303	251	355	1 001	1 010
Gumbinnen	344	267	497	68,2	516	146	14	275	240	340	989	1 002
Insterburg-Stadt	394	284	630	52,3	670	·	32	·	·	·	·	1 232
Insterburg-Land												
Niederung	730	392	726	72,4	750	350	45	443	306	324	1 278	1 374
Pillkallen	531	338	685	64,5	719	201	99	464	254	403	1 171	1 167
Stallupönen	434	300	531	75,9	550	198	10	291	258	338	1 057	1 018
Tilsit-Stadt	732	13	33	55,9	35	13	1	24	11	20	50	68
Tilsit-Ragnit	464	296	714	64,9	751	201	44	500	251	481	1 336	1 393
Treuburg	361	251	445	52,0	468	158	20	250	218	253	781	797
Reg.-Bez. Allenstein												
Allenstein-Stadt	280	7	8	15,4	8	3	—	6	2	5	24	22
Allenstein-Land		191	322	24,7	360	254	2	183	177	103	507	634
Johannisburg	390	281	469	27,9	490	202	38	295	195	242	888	882
Lötzen	348	216	414	46,1	432	169	10	293	138	245	803	868
Lyck	467	275	554	49,7	574	245	51	354	219	271	1 138	1 131
Neidenburg	223	107	197	17,2	217	117	12	148	68	86	351	351
Ortelsburg	461	256	458	26,9	512	231	146	384	128	132	821	697
Osterode	230	169	306	19,9	326	197	6	178	143	115	511	622
Rößel	307	152	288	33,9	298	157	6	147	151	130	500	534
Sensburg	306	222	391	31,7	412	170	22	277	133	213	734	813
Reg.-Bez. Westpreußen												
Elbing-Stadt		2	11	35,9	12	1	3	5	7	7	13	18
Elbing-Land		166	271	56,1	299	218	28	60	239	46	484	596
Marienburg		91	131	58,0	137	87	25	19	118	21	227	318
Marienwerder		100	173	32,9	182	129	6	67	115	41	306	461
Rosenberg		172	320	30,8	329	251	22	118	211	46	612	657
Stuhm		123	216	34,7	229	139	15	66	163	40	452	511
Provinz Ostpreußen	[3]) 14 994	8 835	[3]) 16 588	44,8	17 328	[3]) 6 922	[3]) 921	[3]) 8 268	[3]) 8 367	[3]) 8 348	[4]) 29 806	[4]) 33 734
Memelgebiet		·	1 682	68,7	1 861	637	650	1 218	634	536	2 731	2 883

[a]) Auf Grund der Ermittlungen durch den Herrn Oberpräsidenten (Gendarmerie). Kurze Auswertung s.: W. Gaupp und F. Hornberger i. Beitr. z. Fortpflanzungsbiol. d. V. 12/1936. — [1]) Gebietsstand von 1905. — [2]) Außerdem in der Provinz Ostpreußen: 166 Storchhorste mit Einzelstörchen und 574 unbesetzte Horste. — [3]) Ausschl. mehrerer fraglicher Fälle. — [4]) Ausschl. der Fälle, in denen die Besetzung der Horste mit Jungstörchen nicht zu ermitteln war. — [5]) Einschl. der nicht besonders aufgeführten Kreise Memel und Heydekrug.

Noch Tab. 245 a.

Verwaltungsbezirk	Besetzung der Storchhorste mit Jungstörchen im Jahre 1934					
	Horste [1]) mit					
	0	1	2	3	4	5
	Jungstörchen					
1	2	3	4	5	6	7
Reg.-Bez. Königsberg						
Bartenstein	63	31	134	128	16	—
Braunsberg	64	20	145	146	10	—
Fischhausen	50	51	162	191	50	1
Gerdauen	58	38	196	134	10	—
Heiligenbeil	58	31	165	197	24	1
Heilsberg	68	37	183	131	12	—
Königsberg-Stadt	5	3	7	18	2	—
Königsberg-Land	49	29	181	218	48	—
Labiau	79	37	186	210	27	—
Mohrungen	82	53	178	173	26	—
Pr. Eylau	57	37	254	271	19	1
Pr. Holland	64	26	160	209	34	—
Rastenburg	66	35	160	110	15	—
Wehlau	61	45	159	141	20	—
Reg.-Bez. Gumbinnen						
Angerburg	53	36	171	170	14	—
Darkehmen	80	29	191	153	14	1
Goldap	92	59	227	157	6	—
Gumbinnen	78	40	208	166	12	—
Insterburg-Stadt / Insterburg-Land	109	60	256	195	23	—
Niederung	123	90	304	186	27	2
Pillkallen	153	87	285	146	12	1
Stallupönen	104	51	216	153	14	—
Tilsit-Stadt / Tilsit-Ragnit	130	62	301	227	24	—
Treuburg	86	41	203	110	5	—

Verwaltungsbezirk	Besetzung der Storchhorste mit Jungstörchen im Jahre 1934					
	Horste [1]) mit					
	0	1	2	3	4	5
	Jungstörchen					
1	2	3	4	5	6	7
Reg.-Bez. Allenstein						
Allenstein-Stadt / Allenstein-Land	59	25	131	107	12	—
Johannisburg	83	37	207	129	10	—
Lötzen	64	37	152	144	21	1
Lyck	102	36	186	213	21	—
Neidenburg	37	29	76	50	5	—
Ortelsburg	131	55	187	84	3	—
Osterode	48	30	113	102	13	—
Rößel	53	35	119	75	9	—
Sensburg	54	31	155	140	13	—
Reg.-Bez. Westpreußen						
Elbing-Stadt / Elbing-Land	46	16	89	105	25	1
Marienburg	15	9	34	55	19	—
Marienwerder	18	10	58	89	16	—
Rosenberg	48	30	113	114	12	—
Stuhm	32	13	49	101	23	1
Prov. Ostpreußen	**2 622**	**1 421**	**6 301**	**5 448**	**666**	**10**
Memelgebiet	341	189	711	350	26	3

b) Beringungen durch die Vogelwarte von 1903 (Beginn der Beringung) bis 1937

Jahr	Beringungen	Jahr	Beringungen
1	2	3	4
1903	159	1923	2 041
1904	469	1924	3 210
1905	806	1925	4 405
1906	600	1926	5 782
1907	304	1927	5 185
1908	733	1928	8 654
1909	3 508	1929	14 688
1910	1 541	1930	34 080
1911	2 545	1931	48 240
1912	6 093	1932	63 315
1913	8 611	1933	82 341
1914	6 407	1934	96 263
1915	2 531	1935	114 300
1916	2 515	1936	140 436
1917	1 857	1937	92 929
1918	1 258	1903—1937 zusammen	763 847
1919	1 520		
1920	1 836		
1921	2 947		
1922	1 738		

c) Besucher des Vogelwarte-Museums nach den Eintragungen in das Gästebuch 1901—1937 [2])

Jahr	Besucher	Jahr	Besucher
1	2	3	4
1901	58	1921	1 353
1902	277	1922	1 332
1903	491	1923	1 090
1904	271	1924	1 880
1905	356	1925	2 732
1906	371	1926	3 076
1907	381	1927	2 953
1908	557	1928	4 105
1909	846	1929	5 389
1910	980	1930	5 464
1911	994	1931	[3]) 2 040
1912	1 979	1932	6 720
1913	1 760	1933	7 791
1914	1 267	1934	9 702
1915	541	1935	13 492
1916	571	1936	11 891
1917	864	1937	10 112
1918	943	1901—1937 zusammen	106 313
1919	885		
1920	799		

[1]) Ausschl. einiger Horste mit unbekannter Besetzung. — [2]) Die wirkliche Besucherzahl ist mindestens doppelt so groß, da sich nur ein Teil der Besucher einschreibt. — [3]) 1931 Museum wegen Neubau geschlossen, nur Vogelgehege freigegeben.

XVI. Wahlen und Abstimmungen

246. Wahl zum Reichstag und Volksabstimmung am 12. XI. 1933

Verwaltungsbezirk	Stimmberechtigte (einschl. Stimmscheinwähler)	Wahl zum Reichstag					Volksabstimmung					
		Abgegebene Stimmen		davon (Sp. 3) Stimmen für NSDAP		ungültige Stimmen	Abgegebene Stimmen		davon (Sp. 8) Ja-Stimmen		Nein-Stimmen	ungültige Stimmen
		Zahl	v.H. der Stimmberechtigten (Sp. 2)	Zahl	v.H. der abgegebenen Stimmen (Sp. 3)		Zahl	v.H. der Stimmberechtigten (Sp. 2)	Zahl	v.H. der abgegebenen Stimmen (Sp. 8)		
1	2	3	4	5	6	7	8	9	10	11	12	13
Bartenstein	27 649	26 480	95,8	25 410	96,0	1 070	26 586	96,2	25 620	96,4	740	226
Braunsberg	35 343	33 478	94,7	32 117	95,9	1 361	33 693	95,3	32 566	96,7	808	319
Fischhausen	39 878	38 345	96,2	37 346	97,4	999	38 414	96,3	37 444	97,5	742	228
Gerdauen	21 120	20 395	96,6	19 698	96,6	697	20 429	96,7	19 657	96,2	573	199
Heiligenbeil	27 590	26 595	96,4	26 021	97,8	574	26 628	96,5	26 068	97,9	451	109
Heilsberg	32 170	30 767	95,6	29 249	95,1	1 518	30 760	95,6	29 668	96,4	732	360
Königsberg-Stadt	229 290	215 523	94,0	211 377	98,1	4 146	216 391	94,4	207 859	96,1	7 916	616
Königsberg-Land	29 618	28 230	95,3	27 620	97,8	610	28 339	95,7	27 609	97,4	573	157
Labiau	31 429	30 154	95,9	29 298	97,2	856	30 309	96,4	29 602	97,7	527	180
Mohrungen	33 311	32 066	96,3	31 230	97,4	836	32 084	96,3	31 402	97,9	485	197
Pr. Eylau	30 636	29 859	97,5	29 356	98,3	503	29 890	97,6	29 465	98,6	309	116
Pr. Holland	23 857	22 566	94,6	21 863	96,9	703	22 577	94,6	22 063	97,7	333	181
Rastenburg	31 185	30 103	96,5	29 252	97,2	851	30 203	96,9	29 326	97,1	656	221
Wehlau	28 050	26 693	95,2	25 820	96,7	873	26 843	95,7	25 879	96,4	766	198
Reg.-Bez. Königsberg	621 126	591 254	95,2	575 657	97,4	15 597	593 146	95,5	574 228	96,8	15 611	3 307
Angerburg	24 739	23 674	95,7	23 274	98,3	400	23 800	96,2	23 260	97,7	381	159
Darkehmen	19 409	18 430	95,0	17 910	97,2	520	18 539	95,5	17 976	97,0	450	113
Goldap	27 547	26 676	96,8	26 166	98,1	510	26 709	97,0	26 306	98,5	274	129
Gumbinnen	32 670	31 329	95,9	30 747	98,1	582	31 675	97,0	30 930	97,6	582	163
Insterburg-Stadt	28 217	26 312	93,2	24 852	94,5	1 460	26 854	95,2	25 190	93,8	1 372	292
Insterburg-Land	26 805	25 595	95,5	24 876	97,2	719	25 842	96,4	24 992	96,7	609	241
Niederung	35 434	33 816	95,4	32 816	97,0	1 000	34 085	96,2	33 055	97,0	760	270
Pillkallen	27 418	25 624	93,5	24 864	97,0	760	25 966	94,7	24 968	96,2	758	240
Stallupönen	26 526	25 498	96,1	24 755	97,1	743	25 625	96,6	24 798	96,8	638	189
Tilsit-Stadt	41 809	39 404	94,2	37 711	95,7	1 693	39 580	94,7	38 158	96,4	1 046	376
Tilsit-Ragnit	35 788	33 533	93,7	32 541	97,0	992	33 884	94,7	32 837	96,9	734	313
Treuburg	24 779	23 694	95,6	23 067	97,4	627	23 730	95,8	23 319	98,3	227	184
Reg.-Bez. Gumbinnen	351 141	333 585	95,0	323 579	97,0	10 006	336 289	95,8	325 789	96,9	7 831	2 669
Allenstein-Stadt	26 957	23 984	89,0	22 978	95,8	1 006	24 415	90,6	23 339	95,6	904	172
Allenstein-Land	33 020	31 099	94,2	29 656	95,4	1 443	31 220	94,5	29 642	94,9	1 071	507
Johannisburg	31 454	30 432	96,8	29 789	97,9	643	30 455	96,8	29 999	98,5	301	155
Lötzen	28 094	26 865	95,6	26 247	97,7	618	26 922	95,8	26 497	98,4	250	175
Lyck	35 232	33 994	96,5	33 528	98,6	466	34 047	96,6	33 530	98,5	358	159
Neidenburg	22 886	22 012	96,2	21 510	97,7	502	22 098	96,6	21 696	98,2	264	138
Ortelsburg	42 397	40 830	96,3	39 678	97,2	1 152	40 846	96,3	39 885	97,6	657	304
Osterode	46 284	44 662	96,5	43 564	97,5	1 098	44 712	96,6	43 838	98,0	553	321
Rößel	30 747	29 637	96,4	28 623	96,6	1 014	29 764	96,8	28 914	97,1	626	224
Sensburg	31 957	30 807	96,4	30 228	98,1	579	31 008	97,0	30 421	98,1	398	189
Reg.-Bez. Allenstein	329 028	314 322	95,5	305 801	97,3	8 521	315 487	95,9	307 761	97,6	5 382	2 344
Elbing-Stadt	51 812	49 036	94,6	46 206	94,2	2 830	49 318	95,2	46 563	94,4	1 906	849
Elbing-Land	16 280	15 556	95,6	15 309	98,4	247	15 592	95,8	15 423	98,9	90	79
Marienburg	24 295	23 272	95,8	22 457	96,5	815	23 368	96,2	22 779	97,5	420	169
Marienwerder	27 324	26 275	96,2	25 774	98,1	501	26 479	96,9	25 977	98,1	373	129
Rosenberg	36 723	35 554	96,8	34 691	97,6	863	35 635	97,0	34 933	98,0	428	274
Stuhm	22 245	21 205	95,3	20 169	95,1	1 036	21 254	95,6	20 108	94,6	777	369
Reg.-Bez. Westpreußen	178 679	170 898	95,6	164 606	96,3	6 292	171 646	96,1	165 783	96,6	3 994	1 869
Provinz Ostpreußen	1 479 974	1 410 059	95,3	1 369 643	97,1	40 416	1 416 568	95,7	1 373 561	97,0	32 818	10 189

247. Volksabstimmung am 19. VIII. 1934 und Wahl zum Reichstag am 29. III. 1936

Verwaltungsbezirk	Volksabstimmung über das Staatsoberhaupt des Deutschen Reiches am 19. VIII. 1934						Wahl zum Reichstag am 29. III. 1936				
	Stimmberechtigte (einschl. Stimmscheinwähler)	Abgegeb. Stimmen (Sp. 4 – 6 : 7) in v. H. der Stimmberecht. (Sp. 2)	davon (Sp. 3)				Stimmberechtigte (einschl. Stimmscheinwähler)	Abgegeb. Stimmen (Sp. 10 – 12) in v. H. der Stimmberecht. (Sp. 8)	davon (Sp. 9)		
			Ja - Stimmen		Nein-Stimmen	ungültige Stimmen			für die Liste u. damit für den Führer		gegen die Liste u. ungültig
			Zahl	v. H. der abgegeb. Stimmen					Zahl	v. H. der abgegeb. Stimmen	
1	2	3	4	5	6	7	8	9	10	11	12
Bartenstein	27 055	96,2	25 355	97,4	567	97	27 268	99,8	27 187	99,9	30
Braunsberg	35 053	94,8	31 630	95,2	1 288	304	35 102	99,7	34 819	99,5	182
Fischhausen	52 400	96,3	48 319	95,8	1 707	411	41 058	99,4	40 777	99,9	23
Gerdauen	20 601	95,5	19 094	97,0	456	131	20 799	99,6	20 688	99,9	25
Heiligenbeil	28 022	94,5	25 548	96,4	763	179	27 872	99,5	27 702	99,9	30
Heilsberg	32 398	92,9	27 215	90,5	2 306	563	31 691	99,5	31 382	99,6	137
Königsberg-Stadt	238 851	94,8	217 410	96,0	8 169	894	235 197	97,1	227 040	99,4	1 268
Königsberg-Land	30 816	94,3	28 079	96,6	792	189	30 843	99,5	30 696	99,9	3
Labiau	30 945	93,6	27 399	94,6	1 314	253	30 323	99,7	30 176	99,9	41
Mohrungen	33 339	95,6	30 845	96,8	869	167	32 921	99,8	32 829	99,9	30
Pr. Eylau	30 343	95,7	28 308	97,5	564	155	30 412	99,9	30 366	99,9	35
Pr. Holland	23 809	95,5	22 165	97,5	454	120	23 187	99,4	23 022	99,9	15
Rastenburg	30 545	95,2	28 178	96,9	706	206	30 448	99,5	30 257	99,8	53
Wehlau	27 978	95,3	25 878	97,0	637	154	27 246	99,5	27 079	99,9	39
Reg.-Bez. Königsberg	642 155	95,0	585 423	96,0	20 592	3 823	624 367	98,7	614 020	99,7	1 911
Angerburg	25 070	94,8	23 001	96,7	578	197	24 231	99,8	24 150	99,9	32
Darkehmen	19 508	95,3	18 059	97,1	468	65	18 828	99,8	18 783	99,9	16
Goldap	27 396	93,7	24 945	97,3	592	121	26 423	99,7	26 303	99,9	28
Gumbinnen	32 009	97,0	29 975	96,5	859	222	31 939	99,8	31 799	99,8	62
Insterburg-Stadt	27 011	94,6	23 666	92,1	1 619	275	28 041	99,3	27 694	99,5	151
Insterburg-Land	26 934	95,4	24 362	94,8	1 128	199	25 781	99,9	25 701	99,8	46
Niederung	34 150	92,6	29 079	91,9	2 194	355	33 281	99,9	33 193	99,8	50
Pillkallen	26 463	93,9	23 860	96,1	773	203	25 464	99,1	25 190	99,9	34
Stallupönen	26 457	94,6	23 885	95,4	997	159	25 392	99,5	25 212	99,8	46
Tilsit-Stadt	40 005	90,9	32 815	90,3	3 059	482	40 330	98,0	39 347	99,5	195
Tilsit-Ragnit	35 745	92,8	30 410	91,6	2 424	351	34 632	99,4	34 312	99,7	113
Treuburg	24 969	94,1	22 777	97,0	577	134	23 561	99,5	23 418	99,9	27
Reg.-Bez. Gumbinnen	345 717	94,0	306 834	94,4	15 268	2 763	337 903	99,4	335 102	99,8	800
Allenstein-Stadt	25 398	95,7	22 846	94,0	1 284	167	25 491	99,5	25 289	99,7	82
Allenstein-Land	34 201	91,6	27 102	86,5	3 576	640	32 472	99,1	32 052	99,6	122
Johannisburg	31 979	97,5	30 494	97,8	581	105	30 032	99,9	29 986	99,9	5
Lötzen	28 419	95,3	26 456	97,7	474	158	27 563	99,7	27 446	99,9	23
Lyck	35 739	94,8	33 277	98,2	490	119	33 875	99,9	33 830	99,9	26
Neidenburg	23 148	95,7	20 503	92,6	1 414	236	22 122	99,9	22 093	99,9	15
Ortelsburg	42 418	93,3	36 680	92,7	2 528	376	40 899	99,8	40 788	99,9	49
Osterode	48 173	95,3	44 089	96,0	1 531	291	44 821	99,9	44 722	99,9	48
Rößel	30 869	93,9	26 545	91,6	1 998	434	29 744	99,6	29 547	99,7	81
Sensburg	31 852	97,3	29 965	96,7	856	180	30 462	99,7	30 345	99,9	18
Reg.-Bez. Allenstein	332 196	94,9	297 957	94,5	14 732	2 706	317 481	99,7	316 098	99,9	469
Elbing-Stadt	50 937	94,7	45 057	93,4	2 612	585	52 378	97,9	50 946	99,4	311
Elbing-Land	17 998	96,0	16 870	97,6	281	133	16 420	99,5	16 325	99,9	15
Marienburg	24 872	96,4	22 599	94,3	1 124	249	23 212	99,1	22 942	99,7	58
Marienwerder	27 291	96,3	25 401	96,6	710	174	27 116	99,1	26 861	99,9	23
Rosenberg	39 186	97,3	37 007	97,0	885	244	36 040	99,6	35 868	99,9	16
Stuhm	22 460	97,2	20 694	94,8	1 078	61	22 221	99,7	22 114	99,9	33
Reg.-Bez. Westpreußen	182 744	96,2	167 628	95,4	6 690	1 446	177 387	98,9	175 056	99,7	456
Provinz Ostpreußen	**1 502 812**	**94,9**	**1 357 842**	**95,2**	**57 282**	**10 738**	**1 457 138**	**99,1**	**1 440 276**	**99,7**	**3 636**

248. Volksabstimmung und Wahl zum Großdeutschen Reichstag am 10. IV. 1938

Verwaltungsbezirk	Stimmberechtigte (einschl. Stimmscheinwähler)	Abgegebene Stimmen (Sp. 4 : 6·7) v. H. der Stimmberecht. (Sp. 2)	Von den abgegebenen Stimmen waren: Ja-Stimmen u. für die Liste des Führers: Zahl	v. H. der abgegebenen Stimmen	Nein-Stimmen	ungültige Stimmen
1	2	3	4	5	6	7
Bartenstein	28 076	99,9	27 944	99,6	97	14
Braunsberg	34 693	99,6	34 112	98,7	375	61
Fischhausen	43 970	99,9	43 802	99,7	85	26
Gerdauen	20 474	99,9	20 392	99,7	60	5
Heiligenbeil	29 785	99,9	29 686	99,7	67	13
Heilsberg	31 260	99,9	30 661	98,2	474	94
Königsberg-St.	235 681	99,4	233 372	99,6	742	118
Königsberg-L.	32 735	99,9	32 656	99,8	57	4
Labiau	30 799	99,8	30 616	99,6	97	24
Mohrungen	32 048	99,9	31 968	99,8	55	18
Pr. Eylau	31 737	100,0	31 674	99,8	63	—
Pr. Holland	22 584	99,9	22 492	99,7	56	19
Rastenburg	30 374	99,9	30 263	99,7	58	23
Wehlau	27 073	99,9	26 967	99,6	78	17
Reg.-Bez. Königsberg	631 289	99,7	626 605	99,6	2 364	436
Angerburg	24 020	100,0	23 968	99,8	43	9
Darkehmen	18 565	99,9	18 424	99,6	62	16
Goldap	26 830	98,5	26 297	99,5	83	49
Gumbinnen	32 180	99,9	31 970	99,4	135	43
Insterburg-St.	28 256	99,9	28 169	99,8	47	22
Insterburg-L.	25 286	99,9	25 171	99,6	84	21
Niederung	33 585	99,9	33 203	99,0	277	68
Pillkallen	25 265	99,9	25 090	99,4	130	25
Stallupönen	25 322	99,9	25 135	99,5	116	38
Tilsit-Stadt	38 900	99,7	38 541	99,4	204	30
Tilsit-Ragnit	33 809	99,9	33 544	99,3	204	46
Treuburg	22 820	99,9	22 772	99,8	27	14
Reg.-Bez. Gumbinnen	334 778	99,8	332 284	99,5	1 412	381
Allenstein-St.	26 499	99,8	26 263	99,4	164	6
Allenstein-L.	31 171	99,8	30 587	98,4	441	72
Johannisburg	30 035	99,9	29 981	99,9	23	5
Lötzen	27 598	100,0	27 536	99,8	44	18
Lyck	33 079	99,9	32 989	99,8	53	26
Neidenburg	21 761	99,9	21 722	99,8	34	1
Ortelsburg	40 422	99,9	40 323	99,8	79	8
Osterode	43 837	99,8	43 658	99,8	58	21
Rößel	29 140	99,6	28 714	99,0	250	50
Sensburg	29 509	100,0	29 459	99,8	37	13
Reg.-Bez. Allenstein	313 051	99,9	311 232	99,6	1 183	220
Elbing-Stadt	53 380	99,9	53 124	99,6	162	35
Elbing-Land	16 386	99,7	16 275	99,6	40	24
Marienburg	23 040	99,9	22 952	99,7	63	13
Marienwerder	26 147	99,9	26 052	99,7	39	33
Rosenberg	36 541	100,0	36 516	99,9	18	7
Stuhm	21 537	99,9	21 452	99,6	54	15
Reg.-B. Westpreußen	177 031	99,9	176 371	99,7	376	127
Provinz Ostpreußen	**1 456 149**	**99,8**	**1 446 492**	**99,6**	**5 335**	**1 164**

249. Wahl- u. Abstimmungsergebnisse in Ostpreußen u. im übrig. Deutschen Reich 1933–1938

(Quelle: Eigene Berechnungen des Statist. Amtes der Provinz Ostpreußen nach den amtlichen Wahlergebnissen.)

Wahlkreis	Von den abgegebenen Stimmen waren Ja-Stimmen bzw. für die Wahlliste der NSDAP. und damit für den Führer: Reichstagswahl am 12. XI. 1933	Volksabstimmung	Volksabstimmung am 19. VIII. 1934	Reichstagswahl am 29. III. 1936	Volksabstimmung u. Reichstagswahl am 10. IV. 1938
	v. H.				
1	2	3	4	5	6
1 Ostpreußen	**97,1**	**97,0**	**95,2**	**99,7**	**99,6**
2 Berlin West[1])	85,1	86,6	79,4	98,4	99,1
3 Berlin Ost[1])	88,9	90,1	82,3	98,3	99,2
4 Potsdam[2])	90,7	92,0	88,0	99,2	[5])98,9
5 Frankfurt a. d. O.	95,3	95,5	93,4	99,4	99,4
6 Pommern	95,2	95,1	92,0	99,3	[5])99,2
7 Breslau	94,0	94,6	88,9	98,2	98,9
8 Liegnitz	93,4	94,3	90,4	98,7	98,5
9 Oppeln	95,5	95,8	90,6	98,8	98,7
10 Magdeburg	91,3	91,3	89,4	98,9	98,9
11 Merseburg	92,3	92,5	90,0	98,7	98,9
12 Thüringen	92,0	93,2	90,2	99,0	99,0
13 Schleswig-Holstein	89,6	89,2	84,9	98,0	[5])98,3
14 Weser-Ems	89,9	91,4	84,2	98,6	97,5
15 Osthannover	93,4	93,4	90,0	98,7	[5])98,2
16 Südhann.-Braunschweig	93,3	94,2	90,1	99,2	99,4
17 Westfalen Nord	91,6	92,7	81,8	98,5	98,3
18 Westfalen Süd	91,2	92,3	85,2	98,9	98,9
19 Hessen-Nassau	94,5	96,5	89,9	99,0	98,9
20 Köln-Aachen	89,3	92,3	79,5	99,1	99,7
21 Koblenz-Trier	93,3	96,0	84,6	99,3	99,4
22 Düsseldorf Ost	91,2	92,7	88,8	99,5	99,6
23 Düsseldorf West	92,9	95,0	89,7	99,5	99,5
24 Oberbayern-Schwaben	93,4	95,5	89,4	99,1	99,3
25 Niederbayern	93,9	96,2	90,9	99,2	98,0
26 Franken	94,0	96,8	93,1	99,4	99,2
27 Rheinpfalz-Saar	96,7	97,1	96,0	99,9	99,9
28 Dresden-Bautzen	91,5	93,8	89,7	98,1	97,8
29 Leipzig	87,0	87,7	83,0	97,4	96,5
30 Chemnitz-Zwickau	90,9	92,4	88,0	97,9	97,8
31 Württemberg	94,6	96,7	91,9	99,1	99,3
32 Baden	92,5	95,1	88,3	98,3	98,2
33 Hessen-Darmstadt	93,0	94,7	88,7	98,4	98,5
34 Hamburg	83,6	84,1	77,6	95,9	[3])98,0
35 Mecklenburg	89,7	89,4	89,3	99,2	[3])99,0
36 Stimmen d. reichsdeutschen Stimmberechtigten in Österreich					99,1
37/38 Land Österreich[4])					99,6
Deutsches Reich altes Reichsgebiet	92,1	93,4	88,1	98,8	98,8
neues Reichsgebiet					98,9

[1]) Bis einschl. 1934 Wahlkreis Berlin. — [2]) Bis einschl. 1934 Wahlkreis Potsdam II. — [3]) Bis einschl. 1934 Wahlkreis Potsdam I. — [4]) Einschl. der Stimmen österreichischer Stimmberechtigter im alten Reichsgebiet, aber ohne die Stimmen reichsdeutscher Stimmberechtigter in Österreich. — [5]) Neue Wahlkreisabgrenzung.

XVII. Wetterkunde

250. Witterungsverhältnisse 1933–1937

Beobachtungsort, Jahr	Lage über dem Meere m	Lufttemperatur in C° Mittel	Abweichung von der normalen	höchste	tiefste	Tage mit mehr als 0,1 mm Niederschlag	Tage mit geschlossener Schneedecke	Niederschläge Jahresmenge mm	in v. H. der normalen	Sommertage (höchste Tagestemperatur üb. 25° C)	Frosttage (Temperatur zeitweise unter 0°)	Eistage (Temperatur ständig unter 0°)
1	2	3	4	5	6	7	8	9	10	11	12	13
1933		6,2	−0,8	30,3	−22,2	172	72	686	102	13	135	57
1934		8,8	+1,8	29,1	−15,0	161	24	626	93	35	72	32
Königsberg(Pr) 1935	20	7,5	+0,5	32,3	−19,6	176	59	674	101	17	109	35
1936		8,2	+1,2	31,8	−21,5	191	40	684	102	22	90	25
[1]) 1937		7,9	+0,9	34,5	−19,0	156	69	729	·	25	109	45
1933		5,8	−0,8	31,5	−26,2	170	81	648	93	18	131	69
1934		8,7	+2,1	30,2	−16,9	173	38	669	96	44	95	29
Tilsit 1935	15	7,1	+0,5	32,5	−23,5	199	75	853	123	19	121	43
1936		7,6	+1,0	33,1	−24,6	177	58	712	103	37	101	28
[1]) 1937		7,3	+0,7	34,5	−21,9	156	98	739	·	52	121	60
1933		4,9	−0,8	29,5	−30,3	174	82	839	141	11	156	81
1934		8,0	+2,3	28,6	−15,4	171	33	610	102	36	109	48
Treuburg 1935	155	6,2	+0,5	31,5	−23,6	195	74	828	139	17	138	57
1936		7,1	+1,4	30,1	−23,5	206	49	915	153	22	120	38
[1]) 1937		6,9	+1,2	31,4	−21,5	166	64	569	·	27	127	62
1933		6,4	−0,4	30,1	−23,7	184	80	604	107	12	127	64
1934		9,1	+2,3	29,0	−15,9	197	28	644	114	52	86	28
Osterode 1935	105	7,4	+0,6	31,6	−20,0	175	49	628	111	19	112	37
1936		7,9	+1,1	31,5	−22,0	174	52	645	114	27	99	25
[1]) 1937		7,9	+1,1	33,5	−20,0	158	68	550	·	38	111	48

[1]) Für 1937 vorläufiges Ergebnis nach den monatlichen Witterungsberichten des Reichsamts für Wetterdienst, veröffentlicht in „Wirtschaft und Statistik".

251. Mittlere Lufttemperatur 1936 und 1937

(Quelle: Königsberg (Pr), Tilsit, Treuburg, Osterode 1936: Statist. Jahrbuch für das Deutsche Reich", 1937: „Wirtschaft u. Statistik", übrige Orte 1936 und 1937: „Ostpreußische Wetterzeitung" hrsg. von der Wetterwarte der Flughafenleitung Königsberg (Pr).)

Beobachtungsort	Mittlere Lufttemperatur in C° Januar	Februar	März	April	Mai	Juni	Juli	August	September	Oktober	November	Dezember
1	2	3	4	5	6	7	8	9	10	11	12	13
1936												
Nordprovinz												
Königsberg (Pr)	1,2	−3,7	3,1	6,9	14,0	16,7	19,4	16,8	12,5	5,6	3,7	1,7
Rossitten	0,8	−3,9	1,6	5,9	13,0	16,1	19,5	17,6	13,3	6,4	4,0	1,9
Tilsit	0,3	−5,2	2,4	6,9	14,1	17,3	19,5	16,6	11,3	4,3	3,2	0,8
Insterburg	0,7	−4,6	3,1	7,2	14,8	17,5	19,9	16,9	12,0	4,8	3,3	0,9
Stallupönen	0,1	−5,4	2,6	6,7	14,5	17,5	20,0	16,5	11,4	4,5	2,9	0,3
Südprovinz												
Heilsberg	0,8	−4,2	3,4	7,0	14,8	16,8	19,6	16,7	11,9	5,1	3,1	1,1
Treuburg	−0,4	−5,8	2,2	6,4	13,9	16,6	19,2	16,0	10,9	4,1	2,3	−0,3
Ortelsburg	0,8	−4,4	3,2	6,6	14,4	16,5	19,4	16,0	11,9	4,6	2,8	0,2
Johannisburg	0,4	−5,0	2,8	6,7	14,3	16,6	19,3	16,1	11,2	4,2	2,5	0,2
Westprovinz												
Marienburg	1,6	−3,0	3,2	6,3	13,8	16,4	19,5	16,7	12,6	5,8	3,5	1,6
Braunsberg	1,5	−3,1	2,9	6,4	13,7	16,0	20,1	16,9	12,3	5,0	2,7	1,9
Marienwerder	1,7	−2,5	3,8	6,8	14,1	16,9	19,7	16,3	12,8	5,8	3,7	1,4
Osterode	1,1	−3,9	3,3	6,6	14,3	16,6	19,4	16,2	12,2	4,9	3,0	0,9
1937												
Nordprovinz												
Königsberg (Pr)	−5,9	−1,0	1,1	8,3	15,3	17,3	17,3	18,6	14,8	9,2	3,2	−3,3
Rossitten	−6,0	−1,8	0,0	5,8	13,5	16,6	17,3	19,3	15,6	10,1	3,8	−3,9
Tilsit	−7,4	−2,4	0,4	8,4	15,6	17,5	17,4	18,4	14,0	8,1	2,6	−5,2
Insterburg	−7,1	−1,9	1,3	8,3	16,6	18,1	17,6	18,6	15,2	8,7	3,0	−4,4
Stallupönen	−7,8	−2,4	0,8	7,9	16,4	17,7	17,2	18,5	14,8	8,0	2,6	−5,9
Südprovinz												
Heilsberg	−6,4	−1,6	0,9	8,0	16,6	17,8	17,7	18,2	14,9	8,5	2,7	−3,6
Treuburg	−8,2	−3,0	0,2	7,4	15,8	16,7	16,8	18,0	14,0	7,3	2,2	−4,6
Ortelsburg	−7,0	−1,8	1,0	7,6	16,4	17,5	17,6	18,3	14,8	8,3	2,8	−2,9
Johannisburg	−7,5	−2,2	0,8	7,5	16,4	17,2	17,2	18,2	14,1	7,7	2,6	−3,4
Westprovinz												
Marienburg	−5,2	−0,4	1,5	8,4	15,9	17,4	17,8	18,6	15,0	9,2	3,2	−2,2
Braunsberg	−5,6	·	·	·	·	·	·	·	·	·	·	·
Marienwerder	−5,3	−0,3	1,9	8,5	16,6	18,0	18,5	18,8	15,2	9,6	3,2	−1,9
Osterode	−6,2	−1,2	1,4	7,8	16,2	17,6	17,7	18,3	14,7	8,7	2,8	−2,9

252. Monatliche Niederschlagsmengen 1936 und 1937

(Quelle: Königsberg (Pr), Tilsit, Treuburg, Osterode 1936: „Statistisches Jahrbuch für das Deutsche Reich", 1937: „Wirtschaft und Statistik", übrige Orte 1936 und 1937: „Ostpreußische Wetterzeitung", hrsg. von der Wetterwarte der Flughafenleitung Königsberg (Pr).)

Beobachtungsort	Lage über dem Meere	Niederschlagsmengen in mm											
		Januar	Februar	März	April	Mai	Juni	Juli	August	September	Oktober	November	Dezember
1	2	3	4	5	6	7	8	9	10	11	12	13	14
1936													
Nordprovinz													
Königsberg (Pr)	20	68	51	35	42	40	85	60	52	50	147	21	33
Rossitten	6	59	36	35	25	29	77	76	92	69	132	20	41
Tilsit	15	73	29	19	39	35	70	99	69	87	126	26	40
Insterburg	40	82	28	15	43	56	103	120	128	92	88	16	30
Stallupönen	66	70	24	8	46	30	80	126	71	63	78	9	31
Südprovinz													
Heilsberg	70	41	25	27	50	26	103	59	73	120	90	10	28
Treuburg	155	64	30	27	40	89	113	217	104	63	101	18	49
Ortelsburg	148	27	26	29	50	68	130	70	53	73	66	21	42
Johannisburg	117	34	18	24	49	40	106	171	50	71	70	16	32
Westprovinz													
Marienburg	14	27	40	36	42	59	120	74	138	47	83	8	14
Braunsberg	6	48	19	38	44	32	126	38	132	78	123	24	22
Marienwerder	52	25	36	28	43	120	103	133	144	53	77	19	21
Osterode	105	20	26	30	54	90	159	64	67	49	58	10	18
1937													
Nordprovinz													
Königsberg (Pr)	25	25	46	65	19	24	103	122	96	39	39	70	81
Rossitten	6	18	37	54	15	11	62	68	42	77	53	83	79
Tilsit	10	17	70	67	19	25	82	155	101	51	27	42	83
Insterburg	40	17	57	61	32	15	80	98	94	18	14	34	75
Stallupönen	66	16	63	63	52	20	78	90	39	34	10	46	94
Südprovinz													
Heilsberg	70	22	36	66	20	26	75	81	116	41	18	39	48
Treuburg	155	25	70	57	24	23	61	93	52	31	15	56	62
Ortelsburg	148	29	59	63	28	32	74	46	114	31	16	42	60
Johannisburg	117	14	40	46	23	20	72	93	57	13	11	44	52
Westprovinz													
Marienburg	14	9	35	78	45	21	70	60	125	70	17	57	68
Braunsberg	6	18	.	.	.	.	.	.	.	.	.	.	.
Marienwerder	52	16	39	90	59	9	72	66	80	51	12	40	58
Osterode	105	29	45	60	30	75	68	47	71	31	15	37	42

Sachverzeichnis

A

Seite

Abgetrennte Gebiete 25
Abrechnungsverkehr der Reichsbank . . . 187
Absatzgenossenschaften, landwirtschaftl. . . 164
Abstimmungen . . . . . 316—318
Abwanderung . . . . . 62 ff
Ackerland, Anbaufläche . . . . . 136 ff
— , Ernteſläche, Ertrag . . . . . 142 ff
Ärzte 292
Akademie, Ostpreußische Verwaltungs- . . . 305
Altersgliederung der Bevölkerung . . . . . 34 ff
— — Erwerbstätigen . . . . . 102 ff
— — Gestorbenen 42, 43
— — Wandernden . . . 79, 80, 91 ff
Aktiengesellschaften 189
Altersrente (Invalidenversicherung) 296
Anbaufläche . . . . . 136 ff, 143
Angestellte . . . . . 100 ff
Angestelltenversicherung 266
Anliegersiedlung 167
Anstalten, Heil- u. Pflege-, Zahl und Belegung 289 ff
Anstaltshaushaltungen 27
Anstaltspflege . . . . . 289 ff
Apfelbäume . . . . . 149 ff
Apotheker 292
Aprikosenbäume . . . . . 149 ff
Arbeiter . . . . . 100 ff, 104 ff
Arbeitsamtsbezirke . . . . . 106 ff
Arbeitsbeschaffungsprogramm . . . . . 14—24
Arbeitseinkommen . . . . . 263 ff
Arbeitseinsatz . . . . . 104 ff
Arbeitsdienst 123
Arbeitslose, überhaupt . . . . . 109, 117 ff
— , Einsatzfähigkeit 120
— , nach Berufsgruppen 112
Arbeitslosenunterstützungsempfänger . . 110, 121
Arbeitsschlacht . . . . . 14—24
Arbeitsuchende, überhaupt . . . . . 107, 113 ff
— , nach Berufsgruppen . . . . . 114 ff
Arbeit und Aufbau . . . . . 8—24
Aufwertungshypotheken 188
Ausfuhr . . . . . 225 ff, 242
Ausländer, Fremdenverkehr . . . . . 310 ff
Außenwanderung . . . . . 69 ff
— und Grundbesitzverteilung . . 96
Auswanderer-Beratungsstelle 99
Auswanderung, überseeische 98
Autobusverkehr 199

B

Bäder, Fremdenverkehr . . . . . 250 ff
Bäuerliche Siedlung . . . . . 167 ff
— Werkschulen 304
Banken . . . . . 187—189
Bargeldloser Zahlungsverkehr 187
Baugewerbe, Betriebe 176
Baukostenindex 262
Bautätigkeit . . . . . 183 ff
Bauwirtschaft . . . . . 183 ff
Beamte 101

Seite

Berufe der Siedler 171
Berufsgliederung, der Bevölkerung 100
— , — Arbeitslosen 118
— , — Wandernden . . . 79, 81 ff
Berufsgenossenschaft, landwirtschaftl. 296
Berufs- und Fachschulen 303
Berufszählung . . . . . 100 ff
Berufszugehörige überhaupt . . . . . 100 ff
Beschäftigte 106
Besitzverhältnisse, landwirtschaftliche . . . 133
Besitzwechsel, landwirtschaftl. Grundstücke . 134
Betriebe, gewerbliche . . . . . 175 ff
— , land- und forstwirtschaftliche . 124 ff, 133
— , Besitzverhältnisse 133
— , Betriebsgrößenklassen . . 124 ff, 132, 176 ff
— , Maschinenverwendung . . . 135, 177, 178
— , Beschäftigte 135, 177
Betriebsgrößenklassen, landwirtschaftliche . . 124 ff
Betriebskrankenkassen 297, 298
Betriebszählung, gewerbliche . . . . . 175 ff
— , landwirtschaftliche . . . . 124 ff
Bevölkerung, s. auch Bevölkerungsstand, Bevölkerungsbewegung usw. . . . . 25 ff
— , Altersgliederung 34
— , Berufszugehörigkeit . . . . . 100 ff
— , erwerbstätige . . . . . 102 ff
— , fortgeschriebene . . . . . 28 ff
— , Geschlechtsgliederung, städtische . 26
— , ländliche 31
— , nach Gemeindengrößenklassen 25, 30
— , Haupt- und Nebenberufe . . . 103
— , Religionszugehörigkeit 38
— , soziale Gliederung . . . . 100 ff
— , Verwaltungsbezirke 26
Bevölkerungsbewegung, natürliche . . . . . 40 ff
Bevölkerungsdichte 31, 32
Bevölkerungsentwicklung . . . . . 25, 40 ff
Bevölkerungsstand, ... 26 ff
— , fortgeschriebener . . . . . 28 ff
Bezirksfürsorgeverbände 300
Binnenhäfen . . . . . 216, 223 ff
Binnenschiffahrt . . . . . 213 ff
— , Durchgangsverkehr . . . . 220 ff
— , Schiffsverkehr 217
Binnenwasserstraßen . . . . . 213 ff
Binnenwanderung . . . . . 65 ff
Birnbäume 149, 150
Blinde 290
Bodenbenutzung, landwirtschaftliche . . . . 136 ff
Bodenerhebungen . . . . . 1 ff
Bohnen, Anbau und Ernte 142
Brände, Brandschäden 192
Brennholzeinschlag 173
Brotgetreide 142
Brotpreis 260
Buche, Bestand und Einschlag 172, 173
Büchereiwesen 306
Bürgersteuer 275, 281, 285
Buttererzeugung 162
Butterpreise 260

Seite

D

Danzig, Hafen 228
Deckenart der Straßen 194
Deckungsmittel, öffentliche Verwaltung . . . 276 ff
Deichverbände 166
Dentisten 292
Derbholz, Einschlag 173
Deutsche Ostmesse 182
Dotationen 274
Dränagegenossenschaften 166
Düngemittel, Empfang u. Versand 202, 214 ff, 226, 244
— , Verbrauch 152

E

Edelpelztierhaltung 164
Eheliche Geburten . . . . . 49 ff
Eheschließungen . . . . . 40, 41, 45, 49 ff
Ehestandsdarlehen 61
Eierpreis 260
Eierverwertung, genossenschaftliche . . 164, 165
Einlagenbestand der Sparkasse 188
Einkommen . . . . . 263 ff
Einkommensteuer . . . . . 268 ff, 274 ff
Einnahmen, öffentliche Verwaltung . . . . 272 ff
Einsatzfähigkeit der Arbeitslosen 120
Einwohner, s. Bevölkerung
Einzelhandelspreise . . . . . 259 ff
Einzelhaushaltungen 27
Eisenbahnen . . . . . 200 ff
— , Güterverkehr . . . . . 201 ff, 210 ff
— , Personenverkehr . . . . . 208 ff
— , Viehverkehr 205, 206
— , Wagengestellung d. Reichsbahn . 14 ff
— , Eisenbahnnetz 196, 200
Elektrizitätsversorgung 179
Elektromotoren 135, 178
Entwässerungsgenossenschaften 166
Erbhöfe, Bestand 134
Erbsen, Anbau und Ernte 142
— , Einzelhandelspreise 260
Ernteerträge, Ernteфläche . . . . . 142 ff
Erwerbslose . . . . . 104 ff
Erwerbspersonen . . . . . 100 ff
Erziehungsanstalten . . . . . 302 ff
Evangelische Bevölkerung 38

F

Fachschulen, Berufs- und 303
Fahrbahnbreiten der Straßen 194
Fallsüchtige 290
Familienangehörige, mithelfende (Berufszählg.) 100 ff
Familienhaushaltungen 27
Familienpflege (öffentliche Fürsorge) 291
Familienstand der Wandernden 98
Federvieh, Bestand 153
Fernsprechverkehr 248
Feuchtigkeit, mittlere relative . . . . . 319 ff
Feuerlöschwesen 192
Feuersozietät 192
Fichten, Bestand und Einschlag 172, 173
Filmtheater 308
Finanzamtsbezirke . . . . . 269 ff
Finanzbedarf, öffentl. Verwaltung . . . . . 272 ff

Seite

Finanzwirtschaft, öffentliche . . . . . 268 ff
Fischerei, Fangergebnisse 174
Fischfangergebnisse 174
Flachs, Anbau und Ernte 142
Fläche, Gebiet 25
Flaggen im Schiffsverkehr . . . . . 229 ff
Fleischpreise 261
Floßverkehr 213, 217, 221, 222
Flüsse . . . . . 1 ff
Flughafen Königsberg (Pr) 248
Forsten, Fläche . . . . . 137 ff
Forstwirtschaft . . . . . 172 ff
Forstwirtschaftliche Betriebe . . . . . 124 ff
Fortschreibung der Bevölkerung 28, 33
Fremdenverkehr . . . . . 250 ff
Fremdenverkehrsgemeinden . . . . . 250 ff
Frischeizentrale 165
Fruchtarten, Anbaufläche und Erträge . . . 142 ff
Fürsorge, geschlossene 300
— , offene 300
Fürsorgeerziehung 291
Fürsorgewesen . . . . . 289 ff
Fürsorgezöglinge 291
Futtergetreide, Anbau und Ernte . . . . . 142 ff
— -pflanzen . . . . . 142 ff
— -rüben . . . . . 142 ff
Futtersilos 152

G

Gartenland, landwirtschaftl. genutzte Fläche . 137 ff
Gaserzeugung und -verbrauch 179
Gebäude . . . . . 183 ff
Gebiete, abgetrennte 25
Gebiet, Fläche 25
Gebietseinteilung 25
Geborene . . . . . 40, 41, 49 ff
— , in Anstalten 292
Gebrechliche . . . . . 289 ff
Geburtenüberschuß . . . . . 40, 41, 49 ff, 62, 63
Geburtenziffer . . . . . 40, 41, 46, 49 ff
Geflügel . . . . . 153 ff
Gehälter, öffentl. Verwaltung . . . . . 287 f
Gehaltseinkommen 266
Geisteskranke 289
Geld- und Kreditwesen 187
Gemeindefinanzen, ... 272 ff
— , Ausgaben . . 273, 276 f, 287 f
— , Steuereinnahmen . . . 274, 278
— , Zuschußbedarf . . . . 276, 286 ff
Gemeindegrößenklassen, Bevölkerung 30
Gemeinden, Bevölkerungsstand 33
Gemeindefinanzen . . . . . 272 ff
Gemenge, Anbau u. Ernte . . . . . 142 ff
Genossenschaften, gewerbliche 164, 182
— , landwirtschaftliche . . . . 164 ff
— , Landeskultur- 166
— , Raiffeisen . . . . . 164 ff
— , Schultze-Delitzsch 182
Geographische Angaben . . . . . 1 ff
Gerste, Anbau u. Ernte . . . . . 142 ff
Geschlechtsgliederung, Bevölkerung 26
— , Wanderung . . . 82 ff, 98
Geschlechtskrankenfürsorge 296

Seite

Gesellschaften, Aktien- 189
Gestorbene . . . . . 40 ff, 47—60
Gestüte 158
Gesundheitsfürsorge, Landesversicher.-Anst. . 295
Gesundheitspflege, Wohlfahrts- u. . . . 289—301
Getreide, Gesamtübersicht . . . . . 142 ff
— , Anbaufläche 140, 141
— , Ernteertrag . . . . 142 ff
— , -handel 180, 244
— , -preise 261
— , Versand und Empfang 180, 202, 218 ff, 236, 244 ff
Gewanderte, Altersgliederung . . . . . 79, 80, 91 ff
— , Berufszugehörigkeit . . . . . 81 ff
— , Familienstand 98
— , Geschlecht 98
— , Herkunft und Ziel . . . . . 69 ff
— , Staatszugehörigkeit 94
Gewerbe, Handel, Bauwirtschaft . . . . 175—186
Gewerbesteuer . . . . . 278, 281 ff
Gewürzpflanzen, Anbau 152
Giroverkehr der Reichsbank 187
— der Sparkassen 188
Glaubensbekenntnis der Bevölkerung 38
Glaubensjuden 39
Größenklassen der gewerblichen Betriebe . . 176
— — Kraftfahrzeuge . . . . . 196 ff
— — land- und forstwirtschaftlichen Betriebe . . . . . 124 ff
— — Neusiedlerstellen 171
Großhandelspreise 261
Grünfutterbehälter 152
Grundbesitzverteilung . . . . . 124 ff
Grundbesitzwechsel 134
Grundstücke, landwirtschaftliche . . . . . 124 ff
Grundvermögensteuer . . . . . 278, 281 ff
Güterverkehr, Gesamtübersicht . . . . 242—247
— , Binnenschiffahrt . . . . . 214 ff
— , Eisenbahn . . . . . 201 ff
— , Kleinbahnen . . . . . 210 ff
— , Seeschiffahrt . . . . . 225 ff
— , d. Königsberger Reichbahnhöfe 207
— , Verteilung 242, 247

H

Hackfrüchte, Anbau und Ernte . . . . 142 ff, 146 ff
Häfen, Güterverkehr . . . . . 216 ff
— , Schiffsverkehr . . . . . 217 ff
Hafen, Danzig 228
— , Elbing . . . . . 217 ff
— , Gdingen 228
— , Königsberg (Pr.) . . . . . 217 ff
— , Memel 221, 228
— , Pillau . . . . . 217 ff
Hafer, Anbau und Ernte . . . . . 142 ff
— , Preise 261
Haffe . . . . . 1 ff
Hammel, Schlachtviehpreise 261
Handel, Bezug- u. Versandgebiete 201 ff, 213 ff, 225 ff
— , Gesamtgüterverkehr . . . . . 242 ff
— , Getreidehandelsverkehr 180
— , Waren und Länder . . . . . 213 ff, 225 ff

Seite

Handelsgewerbe, Berufszählung . . . . . 100 ff
— , Betriebe 175
— , Erwerbstätige 100, 175
— , Wanderung . . . . . 81 ff
Handelshochschule 305
Handwerk, Industrie und . . . . . 100 ff
— , Betriebe 175
— , Erwerbstätige 100, 175
— , Wanderung . . . . . 81 ff
Hanf, Anbau und Ernte 142
Hauptberufstätige 103
Hauptunterstützungsempfänger 110, 121
Hausangestellte, (Berufszählung) . . . . . 100 ff
— , Wanderung . . . . . 81 ff
Haushaltungen 27
Haus- und Hofräume, Fläche 137
Hauszinssteuer 278
Hebammen 292
Hebammenlehranstalt 292
Heilanstalten, Betten, Kranke, Geborene . . 292
Heilbehandlung 295
Heilpersonal 292
Heil- und Pflegeanstalten . . . . . 289 ff
Heil- und Gewürzpflanzen, Anbau 152
Heimarbeit 179
Heiratsziffern . . . . . 40, 45, 49 ff
Heringshandel 180
Heringssalzung, europäische 181
Herkunft der Wandernden . . . . . 69 ff
— — Landhelfer 123
Heu, Anbau und Ernte 142, 147
Hilfsbedürftige . . . . . 289 ff
Hinterbliebenenrente 296
Hitler-Jugend, Veranstaltungsring der . . . 308
Hochschulen 305
Holz, Ein- und Ausfuhr 240
Holzarten, Holzerträge . . . . . 172 f
Holzbodenfläche . . . . . 172 f
Holzeinschlag 173
Holzgewerbe, Löhne 267
Holzungen, Fläche . . . . . 137 f
Hühner, Bestand . . . . . 153 ff
Hülsenfrüchte, Anbau und Ernte 142
— , Einzelhandelspreise 260
Hypotheken, Bestand 188

I

Indexziffern, Baukosten 262
— , Lebenshaltungskosten 259
Industrie . . . . . 175 ff
— und Handwerk, Betriebe . . . . 175 ff
Innungskrankenkassen 297, 298
Invaliden- und Angestellten-Versicherung, Schichtung des Einkommens 265, 266
Irrenpflege 289

J

Jagdstrecken 173
Juden (Glaubensjuden) 39
Jugendherbergen . . . . . 310—312

Seite

K

Käse, Erzeugung 161, 162
Kalbfleisch, Großhandelspreise 261
— , Einzelhandelspreise 259
Kalidünger, Verbrauch 152
Kanäle . . . . . 1 ff
Kartoffeln, Anbau und Ernte . . . . . 142 ff
— , Preise 260
— , Versand und Empfang 202 ff, 214 ff, 226
Katholiken 38
Kiefern, Bestand und Einschlag 172, 173
Kinderfürsorge 299
Kindergärten 299
Kinderzahl 34
Kinos 308
Kirschbäume . . . . . 149 ff
Kleinbahnen . . . . . 199, 208 ff
Kleinbetriebe, landwirtschaftliche . . . . . 124 ff
Kleinhandelspreise 259
Kleinrentner 300
Kleinsiedlungen 186
Kleinwohnungen 186
Klimatische Verhältnisse . . . . . 1 ff, 319, 320
Körperschaftsteuer . . . . . 268 ff, 274 f
Kohle . . . . . 244 ff
Kommunalfinanzen . . . . . 272 ff
Konfession 38
Konjunkturentwicklung . . . . . 14 ff
Konkurse 191
Kraftfahrverkehr . . . . . 199 f
Kraftfahrzeuge, Bestand . . . . . 196—198
Kraftfahrzeugsteuer 274
Kraftmaschinenverwendung, gewerbliche 177, 178
— , landwirtschaftl. . 135
Kraftomnibusverkehr . . . . . 199 f
Kraftträder . . . . . 196—198
Kraftverkehr . . . . . 195, 199 f
Krankenanstalten, öffentliche 292
Krankenkassen, Reichsgesetzliche 297
Krankenpflegepersonen 292
Krankenversicherung 297
Kreditgenossenschaften 182
Kreditwesen, Geld- und 187
Kreisumlage 280
Kriegsbeschädigte und -hinterbliebene . . . 293
Krisenfürsorge . . . . . 110 ff
Krisenunterstützungsempfänger 110
Krüppel 291
Krüppelfürsorge 291
Kühe, Bestand . . . . . 153 ff
— , Schlachtviehpreise 261
Kunstakademie 305
Kunstdünger, Empfang u. Versand 202 f, 214 ff, 226, 244 ff
— , Verbrauch 152
Kunsthochschulen 305

L

Labiauer Brücke 221
Landarbeiter 100, 101, 103, 135
Landesarbeitsamt . . . . . 106 ff
Landesfrauenklinik 292
Landesfürsorgeverband 300

Seite

Landeskulturarbeiten 166
Landeskulturgenossenschaften 166
Landesversicherungsanstalt 265, 295, 296
Land- u. forstwirtschaftl. Betriebe . . . . 124 ff
Landgemeinden über 1000 Einw. 33
Landhelfer, Herkunft 123
— , Wanderung . . . . . 86—89
Landkrankenkassen 297, 298
Landkreise, Zahl der 25
— , Bevölkerung der . . . . . 26 ff
Ländliche Bevölkerung 31
— Siedlung . . . . . 167 ff
Landstraßen . . . . . 193 ff
Land- und Forstwirtschaft . . . . . 124 ff
Landwirtschaft, Anbaufläche . . . . . 142 ff
— , Bodenbenutzung . . . . . 136 ff
— , Erntefläche, Ernteertrag . . 142 ff
— , Maschinenverwendung . . . 135
— , Viehbestand . . . . . 153 ff
Landwirtschaftl. Arbeiter 100, 101, 103
— — , Arbeitsvermittlung 114 ff
— — , Löhne . . . . . 266 f
— — , Wanderung . . . . 81 ff
Landwirtschaftl. Betriebe . . . . . 124 ff
— Besitzverhältnisse . . 133, 134
— Betriebsfläche . . . . . 124 ff
— Größenklassen . . . . 124 ff, 134
— Maschinenverwendung . . . 135
— Nutzfläche . . . . . 124 ff
— Personal 135
— Viehhaltung . . . . . 153 ff
Landwirtschaftl. Gemeindebetriebe 134
— Genossenschaften . . . . . 164 ff
— Grundstücke, Besitzwechsel . 134
— Zwangsversteigerungen . . . 190
Landwirtschaftl. Maschinen, Verwendung von 135
Landwirtschaftsschulen 304
Lastkraftwagen . . . . . 196 ff
Laubholzbestand u. Einschlag 172, 173
Lebende Tiere, Versand und Empfang . . . 205
Lebendgeborene . . . . . 40, 41, 49 ff
Lebenshaltungskosten, Indexziffer der . . . 259
Lebensmittel, Einzelhandelspreise . . . 259, 260
— , Versand und Empfang . 202 ff, 244
Lehranstalten . . . . . 302 ff
Lehrer . . . . . 302 ff
Lehrerbildung, Hochschule für 305
Leibesübungen 309
Lichtspieltheater 308
Litauen, Binnenschiffahrtsverkehr mit . . . 221
Löhne . . . . . 264 ff
Lohneinkommen . . . . . 264 ff
Lohnsteuer . . . . . 268 ff
Luftsport 309
Lufttemperatur 319
Luftverkehr 248

M

Marktpreise, Großhandel 261
Maschinen, in gewerbl. Betrieben . . . . . 177 f
— , in landwirtschaftl. Betrieben . . 135
Mehlpreis 260
Meliorationen 166

Seite

Memelgebiet, Binnenschiffahrtsverkehr m. dem 221 f
Menggetreide, Anbau u. Ernte . . . . . 142 ff
Meßziffern, Lebenshaltung 259
— , Baukosten 262
Meteorologische Beobachtungen . . . 319, 320
Milch, Erzeugung . . . . . 160 ff
— , Verarbeitung . . . . . 160 ff
— , Versorgung . . . . . 160 ff
Milchverwertungsgenossenschaften 164
Milchwirtschaft, Vieh- und . . . . . 153—163
Mischfrucht, Anbau u. Ernte . . . . . 142 f
Mittlere Schulen 303
Molkereigenossenschaften 164
Molkereiwirtschaft . . . . . 160 ff
Monatstemperaturen 319
Monatsverdienst der Angestellten 266
Moorflächen 137
Motorräder, Bestand . . . . . 196—198

N

Nadelholzbestand 172, 173
Nahrungsdichte 31, 32
Nahrungsmittel, Einzelhandelspreise . . 259, 260
— , Großhandelspreise 261
Nationalität der Schiffe . . . . . 229 ff
Natürliche Bevölkerungsbewegung . . . . 40 ff
Naturverhältnisse . . . . . 1 ff
Nebenberuf der Erwerbstätigen 103
Neubauern (bäuerl. Siedlung) . . . . . 167 ff
Neubauernstellen . . . . . 167 ff
Neubauten . . . . . 183 ff
Neusiedlung . . . . . 167 ff
Niederschlagsmengen 320
Notstandsarbeiter 108, 116
NS.-Gemeinschaft „Kraft durch Freude" . . 308
NS.-Volkswohlfahrt (Winterhilfswerk) . . . 301
Nutzfläche, landwirtschaftliche . . . . 137—141
Nutzholzeinschlag 173

O

Obstbäume, Bestand und Erträge . . . . 149 ff
Öd- und Unland 137
Öffentl. Finanzwirtschaft . . . . 268—288
Österreich, Handel mit . . . . . 280 ff
Omnibusverkehr . . . . . 199 f
Ortsanwesende Bevölkerung 26
Ortsdurchfahrten 193
Ortskrankenkassen . . . . . 297 f
Ostmesse, Deutsche 182
Ostpreußenspiegel . . . . . 1—24
Ostseebäder, Fremdenverkehr . . . . . 250 ff

P

Pachtland 133
Parzellenbetriebe . . . . . 124 ff
Pelztierhaltung 164
Personalausgaben, öffentl. Verwaltung . . 287 f
Personal der landwirtschaftl. Betriebe . . 135
Personenkraftwagen, Bestand . . . . . 196 ff
Personenverkehr, Kleinbahnen 208, 209
— , Kraftomnibusse 199, 200
— , Luftverkehr 248
— , Reichsbahn 208
— , Seedienst 242

Seite

Pfändungen in der Landwirtschaft 190
Pferde, Bestand . . . . . 153 ff
— , Zucht 158
Pfirsichbäume 149
Pflaumenbäume 149, 150
Pflegekinder 300
Pflegepersonal der Anstalten . . . . . 289 ff
Post, Betriebsergebnisse 248
— , Kraftverkehr 199
Postscheckverkehr 187, 248
Preise, Einzelhandel . . . . . 259 f
— , Großhandel 261
Privatbahnen . . . . . 199 f, 208—213
Privatschulen 302, 303
Produktion, gewerbliche 179
— , landwirtschaftl. . . . . 142 ff
Produktionsgüterindustrien . . . . . 175 ff
Protestanten 38
Provinzialumlage . . . . . 274, 287 f
Provinzialverband, Finanzwirtschaft . . . 272 ff
— , Anstaltspflege . . . . . 289 ff
— , Haushaltsplan 272
— , spezielle Deckungsmittel 276
— , Zuschußbedarf 276

R

Radfahrwege 196
Raiffeisen, Genossenschaften 164
Raps, Anbau und Ernte 142
Realsteuern . . . . . 275, 281 ff
Realsteuerzuschläge 282
Regierungsbezirke 25
— , Bevölkerung . . . . . 26 ff
Reichsautobahn 194
Reichsbahn . . . . . 199, 200 ff, 207, 208
Reichsbank 187
Reichsbund f. Leibesübungen 309
Reichspost, Kraftverkehr 199
— , Verkehrsleistungen 248
Reichssender Königsberg 249
Reichssteuerkraft . . . . . 268 ff
Reichssteuern . . . . . 268—271
Reichssteuerüberweisungen 274
Reichsstraßen . . . . . 193 ff
Reichstagswahlen . . . . . 316 ff
Reichsversicherung für Angestellte, Beiträge . 266
Religionszugehörigkeit 38
Rentenempfänger 296
Rinder, Bestand . . . . . 153 ff
— , Rassen 159
— , Schlachtviehpreise 261
Rindfleisch, Einzelhandelspreise 259
— , Großhandelspreise 261
Roggen, Anbau und Ernte . . . . . 142 ff
— , Großhandelspreise 261
— , Versand und Empfang . . . . 180, 244 ff
Rüben (Futter-, Zucker- usw.), Anbau u. Ernte 142 ff
Rübsen, Anbau u. Ernte . . . . . 142 ff
Rundfunk 249
Runkeln (Futterrüben), Anbau u. Ernte . . . 142 ff

Seite

S

Säuglingssterblichkeit . . . . 40, 42 ff, 44, 48 ff
Schafe, Bestand 158
— , Rassen 159
— , Schlachtviehpreise 261
Schiffahrt . . . . . 213 ff
— , Binnenschiffahrt . . . . . 213 ff
— , Seeschiffahrt . . . . . 223 ff
Schlachtviehpreise 261
Schmalz, Einzelhandelspreise 259
Schulen, Berufs- und Fachschulen 303
— , Hochschulen 305
— , höhere 302
— , landwirtschaftliche 304
— , mittlere 303
— , Volks- 302
— , Werk-, bäuerliche 304
Schultze-Delitzsch, Genossenschaften . . . 182
Schwachsinnige 290
Schweine, Bestand 158
— , Rassen 159
— , Schlachtviehpreise 261
Schweinefleisch, Einzelhandelspreise . . . 259
— , Großhandelspreise 261
Schweinezählungen 158
Schwerbeschädigte 293
Seebäder, Fremdenverkehr . . . . . 250 ff
Seedienst, Ostpreußen 242
Seefischerei, Fangergebnisse 174
Seen . . . . . 1 ff
Seeschiffahrt . . . . . 223 ff
— , Bestimmungsländer . . . . . 236 ff
— , Herkunftsländer . . . . . 236 ff
Selbständige, Berufszählung . . . . . 100 ff
Siedler, Berufe 171
— , Klein- 186
Siedlung, bäuerliche . . . . . 167 ff
— , Klein- 186
Soziale Gliederung . . . . . 100 ff
Sozialrentner 296
Sozialversicherung 296
Spareinlagen, Sparkassen 188
Sportplätze 309
Sportverbände 309
Staatsdotationen 274
Staatsforsten 173
Staatl. Meisterateliers f. d. bildenden Künste 305
Staatsangehörigkeit der Wandernden . . . 94
Stadtgemeinden über 1000 Einw. 33
Städte üb. 10 000 Einw., fortgeschr. Bevölkerung 33
Städtische Bevölkerung 31, 33
Stellenvermittlung f. Kriegsbeschädigte . . . 293
Stellung im Beruf . . . . . 100 ff
Sterbefälle, ... 40, 47, 49 ff
— , Ursachen, Landesvers.-Anst. . . 295
Sterbefallüberschuß . . . . . 40, 49 ff
Sterbeziffern . . . . . 40 ff
Sterilisationen 291
Steuerabzug vom Arbeitslohn . . . . . 268 ff
Steueraufkommen . . . . . 268 ff
Steuereinnahmen d. Gemeinden 278
Steuerkraft . . . . . 268 ff

Seite

Steuerüberweisungen 274
Stickstoffdüngerverbrauch 152
Stimmberechtigte (Wahlen) . . . . . 316 ff
Straßendichte 196
Straßennetz 193
Straßenwesen . . . . . 193 ff
Straßenverkehrsunfälle 195
Stromerzeugung 179
Studierende 305
Stutenbedeckungen 158

T

Tabak, Anbau und Ernte 151
Tariflöhne . . . . . 266 f
Taubstumme 290
Telegraphenverkehr 248
Temperaturverhältnisse . . . . . 1 ff, 319 f
Theater 307
— , Lichtspiel- 308
— , Veranstaltungen von „KdF." . . . 308
Tiere, lebende, Versand und Empfang . . 205, 206
Tierseuchen, Entschädigungen für 163
Tierzucht 158, 159
Todesfälle . . . . . 40 ff
Totgeborene 40
Tuberkulosefürsorge 294
Tuberkulosenbekämpfung 295
Turnhallen 309

U

Übernachtungen, Fremdenverkehr . . . . 250 ff
Übungsstätten, sportl. 309
Umsätze d. gewerbl. Genossenschaften . . . 182
— , d. landwirtschaftl. Genossenschaften 164
Umsatzsteuer, Aufkommen . . . . . 14 ff
Uneheliche Geburten . . . . . 49 ff
Unfälle, Betriebs- 296, 297
— , Straßen- 195
Unfallversicherung 296
Unfruchtbarmachungen 291
Universität Königsberg 305
Unterricht und Bildung . . . . . 302 ff

V

Vergleichsverfahren 191
Verheiratete, Wanderung 98
Verkehr . . . . . 193 ff
Verkehr, Binnenschiffahrt . . . . . 213 ff
— , Eisenbahn . . . . . 200 ff
— , Kraftverkehr 199
— , Luftverkehr 248
— , Reichspost 248
— , Personen-, d. Seedienst Ostpreußen 242
— , Seeschiffahrt . . . . . 223 ff
Verkehrsbelastung 195
Verkehrsdichte 195, 196, 200
Verkehrsunfälle 195
Vermögenssteuer . . . . . 268 ff
Versicherung, Feuer 192
— , Kranken- . . . . . 296 f
— , Landesversicherungsanstalt . . 295
— , Unfall 296
— , Sozialversicherung 296

Seite

Verwaltungsakademie, Ostpreußische 305
Verwaltungsbezirke, Fläche und Bevölkerung . 25 ff
Vieh, Bestand . . . . . 153 ff
— , Versand und Empfang 205, 206
— , Rassen- 159
— , Schlachtviehpreise 261
Viehseuchenentschädigungen 163
Viehverkehr . . . . . 202 ff
Viehverwertungsgenossenschaften . . . . . 164 f
Viehwirtschaft . . . . . 153 ff
Viehzählungen . . . . . 153 ff
Vogelwarte Rossitten 314, 315
Volksabstimmungen . . . . . 316 ff
Volksbüchereien 306
Volkseinkommen . . . . . 263 f
Volkskindergärten 299
Volksschulen 302
Volkswohlfahrt, NSV. 301

W

Wahlen, Reichstags- . . . . . 316 ff
Waldfläche . . . . . 136 ff
Walnußbäume . . . . . 149 ff
Wanderung . . . . . . 62 ff
Wanderungsbilanz . . . . . 28 f, 62 ff, 95—97
Wanderungsgewinn . . . . . . 65 ff
Wanderungsverlust . . . . . . 62 ff
Warengenossenschaften 164
Warenverkehr . . . . . 201 ff
Wasserstraßen, schiffbare 213

Seite

Wechselproteste 189
Weiden, landw. genutzte Fläche . . . . . 137 ff
Weizen, Anbau und Ernte . . . . . 142 ff
— , Großhandelspreise 261
Weizenmehl, Einzelhandelspreise 260
Werkschulen, bäuerliche 304
Wetterangaben . . . . . 319 f
Wiesen, landw. genutzte Fläche 142
Winterhilfswerk 301
Wirtschaftszahlen . . . . . . 14 ff
Witterungsverhältnisse 319, 320
Wochenverdienst d. Arbeiter 265, 266
Wohlfahrtserwerbslose 111, 122
Wohlfahrtspflege . . . . . 289 ff
Wohnbevölkerung 26
Wohngebäude . . . . . 183 f
Wohnungsbestand 186
Wohnungsbau . . . . . 183 ff

Z

Zahlungsverkehr, bargeldloser 187
Zahnärzte 292
Ziegen, Bestand 155
— , Rasse 159
Ziel der Wandernden . . . . . . 69 ff
Zuchthengste 158
Zuckerrüben, Anbau und Ernte . . . . . 142 ff
Zugmaschinen . . . . . 196 ff
Zuschußbedarf, öffentl. Finanzwirtschaft . . 286 ff
Zwangsversteigerungen 190

Verzeichnis der Veröffentlichungen des Statistischen Amtes der Provinz Ostpreußen.

I. Statistische Jahresübersichten für die Provinz Ostpreußen.

1. Erster Jahrgang 1928
2. Zweiter Jahrgang 1929 (vergriffen)
3. Dritter Jahrgang 1930
4. Vierter Jahrgang 1931
5. Fünfter Jahrgang 1932.

II. Wirtschaftsstatistische Nachrichten für die Provinz Ostpreußen.

Nr. 1: Ostpreußische Wirtschaftszahlen für Januar bis Oktober 1929 und 1930.

Nr. 2: Ostpreußische Wirtschaftszahlen für das Jahr 1930.

Nr. 3: Tempo und Ausmaß des Konjunkturrückgangs in Ostpreußen, erläutert an den ostpreußischen Wirtschaftszahlen für das 1. Halbjahr 1931.

Nr. 4: Bericht über den Konjunkturablauf in Ostpreußen, dargestellt an Hand der ostpreußischen Wirtschaftszahlen für das 1. Halbjahr 1932.

Nr. 5: Bericht über den Konjunkturablauf in Ostpreußen, dargestellt an Hand der ostpreußischen Wirtschaftszahlen für das 1. Halbjahr 1933.

Nr. 6: Die ostpreußische Wirtschaft im 1. Halbjahr 1935, Konjunkturbericht auf Grund der ostpreußischen Wirtschaftszahlen. Ferner: Die ostpreußische Wanderungsbewegung im Jahre 1934.

III. Beiträge zur Statistik der Provinz Ostpreußen.

Schriftenreihe, herausgegeben von Dr. E. F. Müller, Direktor des Statistischen Amtes der Provinz Ostpreußen.

Heft 1: Die Wanderungsbewegung in Ostpreußen
Von Dr. Konrad Steyer. 147 Seiten mit 45 Tabellen und 22 graphischen Darstellungen in Zweifarbendruck. Verlag Gräfe & Unzer, Königsberg (Pr.) 1935.

Heft 2: Flußdienst Ostpreußen — Reich.
Das deutsch-polnische Wasserstraßennetz und seine verkehrspolitische Bedeutung von Friedrich Ross. 133 Seiten mit 22 graphischen Darstellungen in Zweifarbendruck. Verlag Gräfe & Unzer, Königsberg (Pr.) 1935.

IV. Sonderveröffentlichungen.

1. Versailles und die Wirtschaft im Osten.
Herausgegeben in Verbindung mit der Abteilung für osteuropäische Wirtschaft am Staatswissenschaftlichen Institut der Albertus-Universität. 12 Karten und Zahlenübersichten. Königsberg (Pr.) 1933.

2. Nationalsozialistische Aufbauarbeit in Ostpreußen.
Ein Arbeitsbericht, herausgegeben im Auftrage des Oberpräsidiums, abgeschlossen im Juli 1934. Sturm-Verlag. Königsberg (Pr.) 1934.



Die Veröffentlichungen zu I, II und IV sind zu beziehen durch das Statistische Amt der Provinz Ostpreußen, Königsberg (Pr), Königstr. 28—31, die Veröffentlichungen zu III durch den Verlag.



ROTANOX
oczyszczanie
VI 2015

Reichsstraßen und Landstraßen I. Ordnung

Stand vom 31. März 1937

Reichsautobahn

127 Reichsstraßen

56 Landstraßen I. Ordn.

Grenze d. Landesbauamtsbezirks

Unterstrichene Orte: Sitz eines Landesbauamts

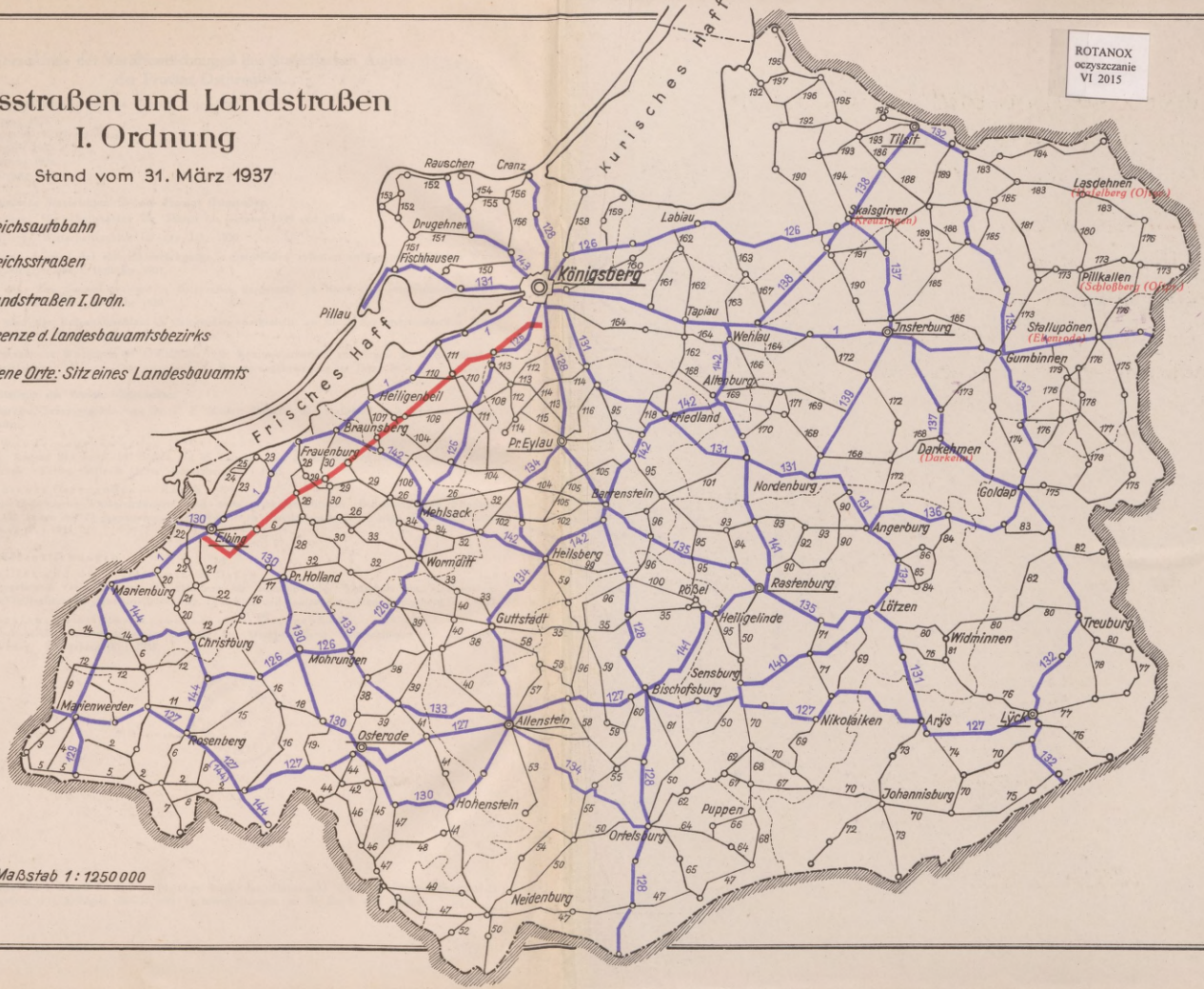

Maßstab 1 : 1250000

Statistisches Handbuch ... 1938
KR III
nr inw. 34552

Biblioteka Elbląska
III
111-000524-00-0